

溧陽老區

溧陽市老區開發促進會編
二〇〇二年一月

溧陽老區

溧阳市老区开发促进会编

二〇〇二年一月

苏出准印 JSE—0003949 号

溧阳老区

陶振邦 主编

溧阳市邮电印刷厂印刷

开本:889×1194 毫米 1/32 开 2 印张
字数:35000 印数:1—6500

内部资料

永遠銘記着：在過去長期艱
難的歲月裡，人民英雄們用了
自己的鮮血，才換得了今天的
勝利。

鄧小平敬題

一九四九年建國日

中共溧阳市委书记、市长题词

珍视老区战争时期的历程
推进老区蓬勃发展的局面
描绘老区前程似锦的美景

丁国良
二〇〇二年元旦

溧阳市政协主席题词

祝老区人民
富裕幸福

房惟辛

二〇〇二年一月一日

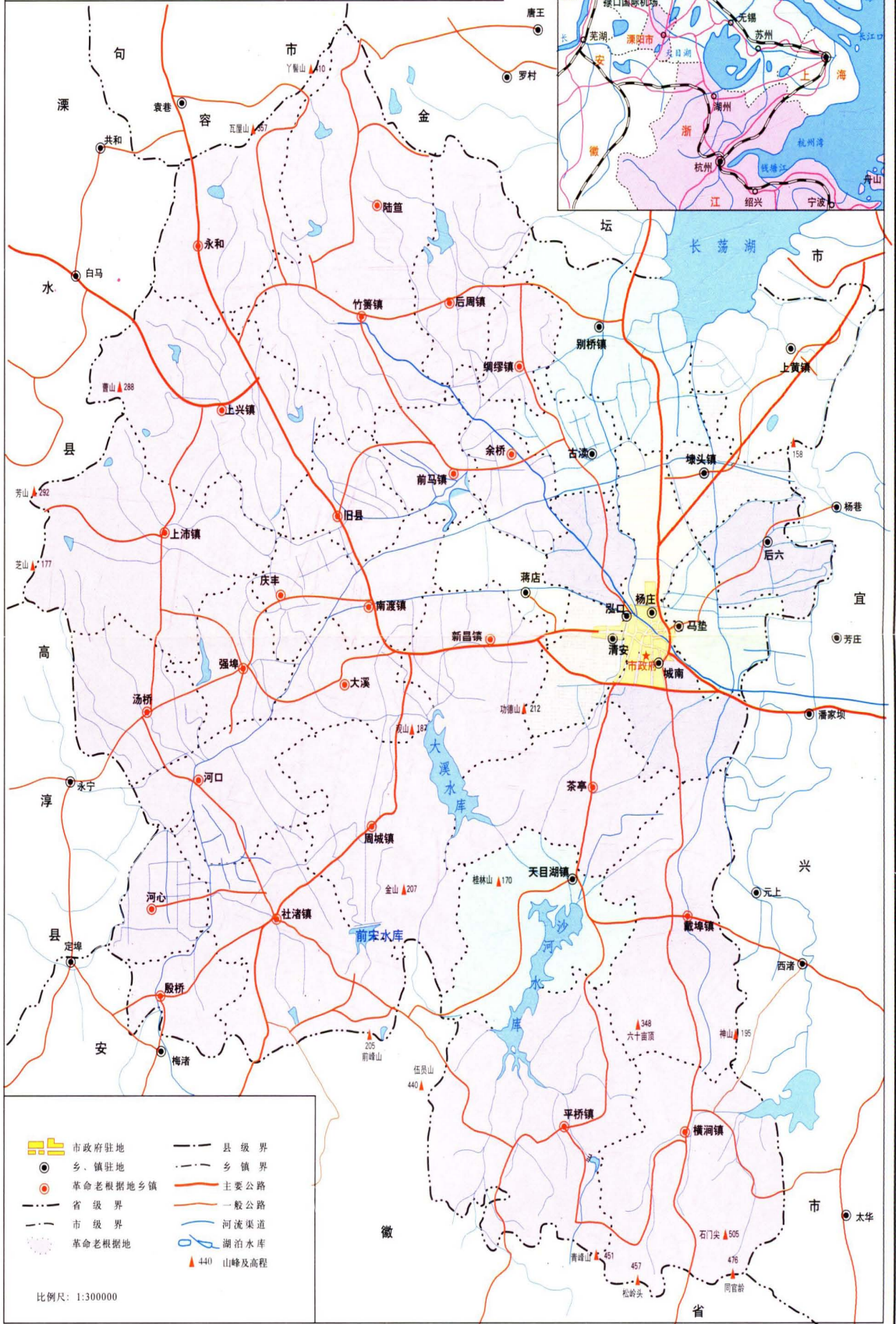
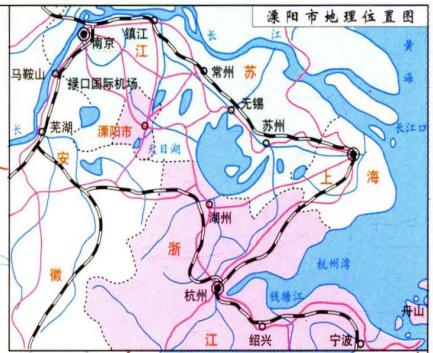
在革命战争年代,老区人民跟着党,艰苦卓绝,前赴后继,为中国革命的胜利,付出了巨大牺牲,作出了重大贡献,形成了光荣传统,我们要把老区的精神和传统世世代代传下去,永远发扬光大。

——摘自江泽民总书记一九九九年
视察京九线革命老区时讲话

我们任何时候都不能忘记老区人民。老区人民为建设新中国作出了巨大贡献和牺牲,如果不能帮助老区人民群众摆脱贫困,我们将愧对革命先烈,愧对老区人民,所以加强贫困地区的发展步伐,不仅是个经济问题,而且是关系到国家长治久安的政治问题,治国安邦的一件大事。

——摘自江泽民总书记一九九九年
在全国扶贫开发工作会议上的讲话

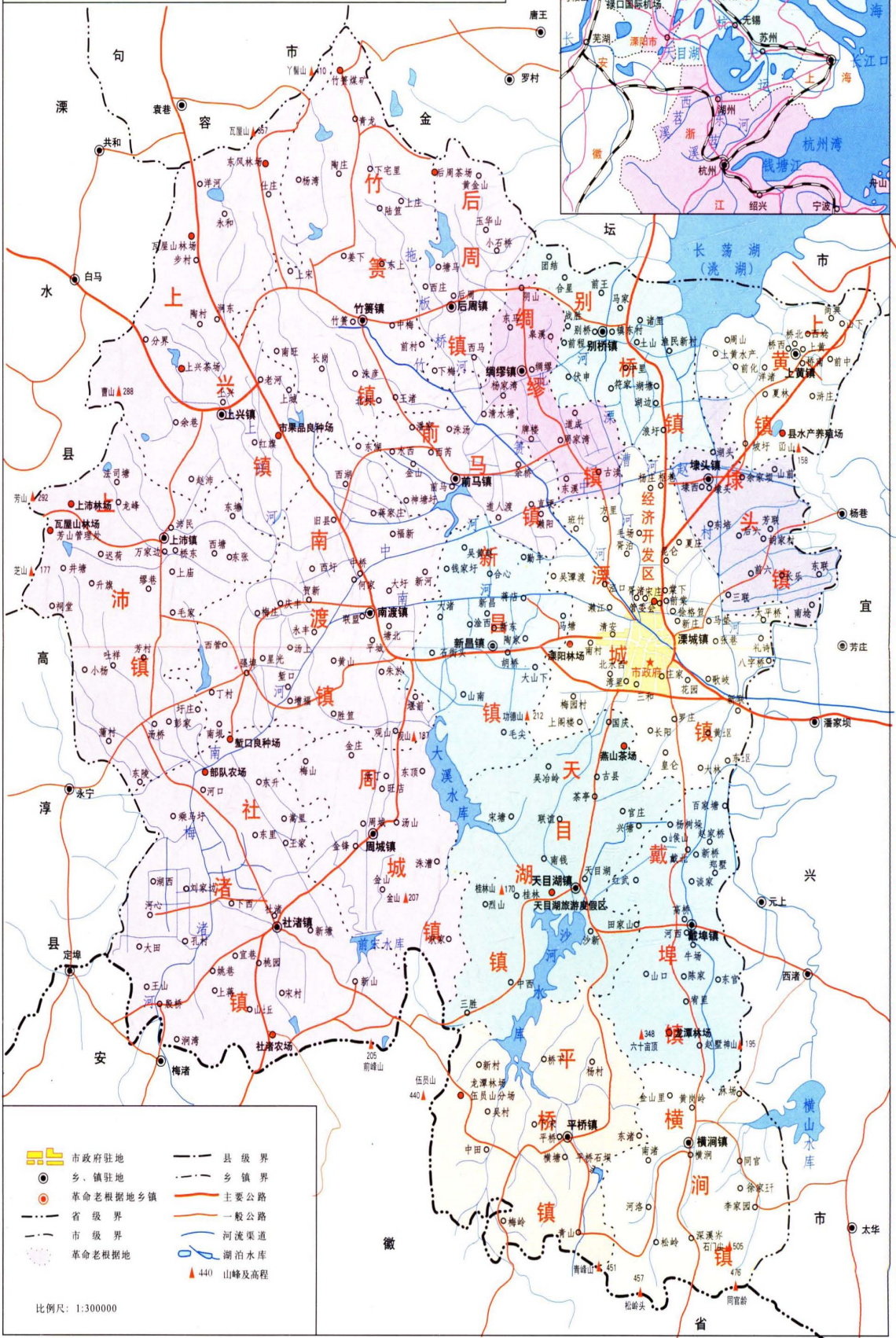
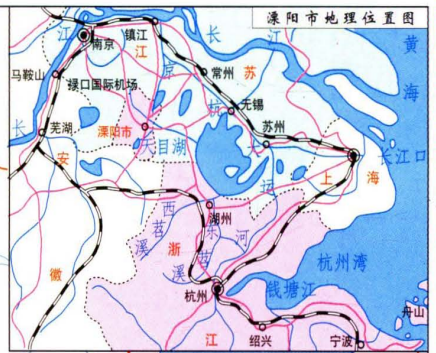
溧阳革命老根据地示意图



- | | |
|----------|-----------|
| 市政府驻地 | 县级界 |
| 乡、镇驻地 | 乡镇界 |
| 革命老根据地乡镇 | 主要公路 |
| 省级界 | 一般公路 |
| 市级界 | 河流渠道 |
| 革命老根据地 | 湖泊水库 |
| | 440 山峰及高程 |

比例尺：1:300000

溧阳茅山革命老根据地示意图



	市政府驻地		县级界
	乡、镇驻地		乡级界
	革命老根据地乡镇		主要公路
	省级界		一般公路
	市级界		河流渠道
	革命老根据地		湖泊水库
	山峰及高程		

比例尺：1:300000



新四军江南指挥部旧址纪念馆

注：座落在前马镇水西村



新四军江南指挥部陈毅、粟裕铜像



后周镇烈士陵园



一九四一年十一月二十八日，在溧阳发生震惊大江南北的塘马战斗。是日凌晨，日本侵略军出动步、骑、炮兵三千余人侵袭塘马，妄图毁我新四军十六旅旅部和苏皖区党委等领导机关。在此严重关头，六师参谋长兼十六旅旅长罗忠毅、十六旅政委廖海涛身先士卒，奋勇抗击，掩护机关、部队安全转移。在血战中，罗忠毅、廖海涛等二百七十余名指战员为国捐躯，壮烈牺牲。



2001年12月12日，市委书记、市长丁国良（左一），市委常委、副市长王庆生（右一），陪同省委书记回良玉（左二），常州市委书记李全林（右二）视察老区

周城镇汤山村
千亩茶园一角



外国友人考察溧阳
茶叶生产



市老促会领导陪同常州市老促会会长程九度视察社渚镇上蒋村美国李李园。



竹箴镇农民增收新亮点——种草养鹅



苏南名镇——南渡

注：1999年被江苏省人民政府命名为新型小城镇和卫生镇，1997年被江苏省人民政府命名为教育先进镇，被常州市命名为文明镇。



1999年12月被常州市命名为新型小城镇的社渚镇一角



省实验幼儿园——竹箦镇中心幼儿园



省级重点中学——南渡高级中学



漯河市金桥机械集团有限公司

漯河市金桥机械 集团有限公司

为漯河市机械工业的重点骨干企业，年销售额超过1亿元人民币。

主要产品为单缸柴油机曲轴、水箱、主轴承盖和农用运输车后桥、变速箱体、半轴套管、制动鼓以及DA-1型双门蝶形阀、育苗纸筒移栽机。年产各类灰铸铁、球墨铸铁1.6万吨，铝铸件2000吨。

公司现为江苏常柴集团、五菱集团和江苏金蛙集团等大型企业集团成员和主要配套协作单位。

举步宜高
不学无术

一九九〇年十一月王杨敏同志
等来竹簧镇考察题词
气概雄浑深感车马年
任尚迂迟卷卷之佳图
原在然深意亦不逊白
心总
深陽动力机械
汪冰石

注：市老促会会长（原市政协主席）陶振邦，镇党委书记袁再保于一九〇年十一月陪同省老促会会长（原江苏省人民政府副省长）汪冰石视察竹簧镇动力机械厂时的题词。



现代化的医院——竹箐镇



1996年5月漯河市老区开发促进会第二届三次理事会
右二为市委书记潘永和，左二为副市长王庆生

前 言

溧阳市是隶属于常州市的一个县级市，位于茅山地区的南部。早在抗日战争时期，大部分乡镇都建立过抗日民主政权，开展武装斗争，成为茅山根据地之一，新四军江南指挥部就设立在前马镇的水西村。

溧阳市南接安徽省广德、郎溪，东临宜兴，西接溧水、高淳，北与金坛、句容相邻，属太湖湖西地区，全市总面积 1535 平方公里。

当初拟定老区乡镇的政策是：根据江苏省民政局上报国家民政部的材料（即江苏省民政局苏民农字 80 第 11 号文件），界定我市 39 个公社中，25 个公社符合革命根据地（详见示意图）。这二十五个乡（镇），在抗日战争期间，公