

中华人民共和国地方志丛书



1986—2010

费县地方史志编纂委员会 编

上卷



方志出版社
Publishing House of Local Records

中华人民共和国地方志丛书

费县志

(1986—2010)

费县地方史志编纂委员会 编

上卷



方志出版社
Publishing House of Local Records

图书在版编目(CIP)数据

费县志. 1986~2010 / 费县地方史志编纂委员会编.
—北京: 方志出版社, 2015.9
ISBN 978-7-5144-1678-7

I. ①费… II. ①费… III. ①费县—地方志—1986~
2010 IV. ①K295.24

中国版本图书馆 CIP 数据核字(2015)第 203492 号

费县志 (1996—2010)

编 者: 费县地方史志编纂委员会

责任编辑: 王笃银

出版人: 冀祥德

出版者: 方志出版社

地址 北京市朝阳区潘家园东里 9 号 (国家方志馆 4 层)

邮编 100021

网址 <http://www.fzph.org>

发 行: 方志出版社发行中心

电话 (010) 67110500

经 销: 各地新华书店

印 刷: 济南黄氏印务有限公司

开 本: 889×1194 1/16

印 张: 114.5

字 数: 2664 千字

版 次: 2015 年 9 月第 1 版 2015 年 9 月第 1 次印刷

印 数: 0001~3000 册

ISBN 978-7-5144-1678-7

定价: 978.00 元

费县地方史志编纂委员会

(2012年6月18日)

名誉主任：杜昌伟
主任：刘飞
第一副主任：韩冬梅
副主任：张金湖 潘振宇 刘沂夏 孙光明 姚东海
王军
委员：贾俊友 王跃华 王建武 魏强 姚方年
王智申 郭德余 田德兴 纵凯 英圣录
邵士侠 许永江 金岩 王发恩

费县地方史志编纂委员会

(2013年6月13日)

名誉主任：杜昌伟
主任：刘飞
第一副主任：韩冬梅
副主任：张金湖 陆光田 刘露
委员：张顺平 翟金学 周均营 袁强 林清学
刘沂夏 孙光明 王跃华 乔长城 刘贵和
张勇 任广飞 姚方年 王智申 英圣录
董志举 姚东海

费县地方史志编纂委员会

(2014年11月21日)

名誉主任：程守田

主任：刘飞

第一副主任：王康艳

副主任：王跃华 陆光田 刘露

委员：张顺平 翟金学 任宏伟 郭士勇

刘沂夏 任广飞 孙光明 王庆东

闵繁华 张勇 姚方年 王智申

英圣录 董志举 姚东海 周均营

费县地方史志编纂委员会办公室

主任：刘露

总编辑：平凡

副主任：曹坤

工作人员：陈宝安 赵志纯

《费县志》(1986—2010) 编审人员

主 审：刘 飞

副 主 审：王康艳

主 编：刘 露

执行副主编：王文明 赵俊臣

副 主 编：平 凡 曹 坤

业 务 顾 问：魏宝玉 李传启 王有瑞

编 辑：陈宝安 李 宏 赵志纯

王自广 宋任雪 王照海

编 务：孙晋儒 卢 伟 陈亚楠


周文龙

主 要 摄 影：吴继贵 贾荣和 于国宏

王建成 刘 涛

费县名片

世界长寿之乡



费县名片



中国奇石之乡



中国民间艺术之乡



中国板栗之乡



中国核桃之乡



中国西瓜之乡



全国科技进步先进县



全国小型农田水利建设重点县



创建省级文明城市工作先进县



山东省长寿之乡



山东旅游强县



省级园林城市



省级卫生县城



山东省最佳投资城市



平安山东建设先进县

序一

《费县志（1986—2010）》即将出版，这是全县文化建设的一件大事。

费县历史悠久，古称鄆，至迟在新石器时代晚期，即有先民在此活动，西汉初年设县，至今已有 2200 多年的历史。数千年来，在这块古老的土地上，勤劳、智慧、实干的费县人民演绎了许多波澜壮阔的重大事件，孕育了众多彪炳汗青的英杰人物，积淀了丰富的文化遗存和名胜古迹。费县素有“圣人化行之邦、贤人钟毓之地”的美誉，是唐代杰出的政治家、军事家、书法家颜真卿的故里，传唱大江南北的《沂蒙山小调》诞生在这里，大青山胜利突围战旧址被命名为“全国青少年爱国主义教育基地”。改革开放以来，在历届县委、县政府的正确领导下，全县上下紧扣发展这一时代主题，解放思想，开拓创新，凝心聚力，务实进取，经济和社会各项事业都有了长足发展，先后被评为中国板栗之乡、核桃之乡、西瓜之乡、观赏石之乡、全国科技进步先进县、全国村务公开民主管理工作示范县、全国经济林产业示范县、全国小型农田水利建设重点县、国家园林县城、创建省级文明城市工作先进县、省级卫生县城、山东旅游强县、山东省最佳投资城市、山东省长寿之乡、“乡村文明行动”省级示范县、平安山东建设先进县。

盛世修志是中华民族存史资政、传承文明的优良传统。费县自古就有修志的历史传统，留存现在的就有康熙年间、光绪年间的两部《费县志》。1992 年出版的《费县志》，开启了社会主义新方志编修的热潮。《费县志（1986—2010）》于 2012 年 6 月启动编修后，修志工作者在总结前人经验的基础上，克服重重困难，安于清贫，甘于寂寞，伏案笔耕，数易其稿，终成鸿著，殊为不易。在此，



谨向所有编纂人员和关心支持修志工作的县内外人士表示崇高敬意与衷心感谢！

这部《费县志》忠实记载了费县改革开放以来特别是1986—2010年的光辉历程，客观记录了全县上下励精图治、奋发图强的感人事迹，真实反映了如火如荼、跨越赶超的现代化建设历程，充分展示了25年间全县经济发展、社会进步的业绩，深刻体现了费县的地方特色和时代烙印，是一部承前启后的改革开放志，是一部朴实、严谨、科学的“百科全书”“资政之书”和“育人之册”，是费县长远发展的宝贵精神财富。

鉴古知今，继往开来。诚望勤劳、智慧、勇敢的83万费县人民，承先辈之壮志，尚拼搏之精神，施发展之大计，展小康之蓝图，努力推动全县经济社会科学跨越发展！

中共费县县委书记
费县人大常委会主任
2015年6月

程守田

序二

历经广大修志工作者三年的艰辛付出，《费县志（1986—2010）》即将付梓。我作为编纂委员会主任，尤感欣慰，谨附浅见，是为序。

“逢盛世，速修志”。费县历史悠久，文化厚重，人杰地灵，素有编修地方志的优良传统。据记载，唐宋年间费县已有系统的地方志，现存清朝康熙、光绪年间的志书记述了费县几千年的政治变革、经济文化发展和社会风俗的演变。20世纪90年代出版发行的《费县志》详尽记载了80年代中期以前费县人民为摆脱贫困、愚昧和落后，所付出的艰苦努力和走过的坎坷道路。如今，时隔多年，全县面貌变化之大，经济社会发展之快，前所未有，再次修志势在必行。为此，2011年县委、县政府决定进行第二轮修志。2012年6月启动编修后，广大编纂人员夜以继日、辛勤笔耕，一丝不苟、精益求精，数易其稿，终成宏篇。在此，谨向参加修志的全体同仁，以及给予修志工作大力支持的社会各界人士，致以衷心的感谢！

回顾25年的奋斗历程，在历届县委、县政府的正确领导下，费县人民秉承千百年的文化传统，以勤劳朴实的品格、拼搏进取的精神和求实创新的聪明才智，解放思想，万众一心，艰苦奋斗，砥砺奋进，费县大地发生了翻天覆地的变化。2010年全县生产总值、公共财政收入、城镇居民人均可支配收入、农民人均纯收入分别是1985年的52.8倍、40.2倍、19.7倍、22.7倍，年均分别增长17.2%、15.9%、12.7%、13.3%，各项事业蓬勃发展，社会和谐稳定，人民安居乐业。这些巨大变化和辉煌成就，凝聚着全县人民共同奋斗的辛勤与汗



水，理应载入史册，彰往昭来，发扬光大。

这部《费县志》以宏大的视角，忠实记载了费县改革开放以来特别是1986—2010年的光辉历程，详尽记述了费县过去25年经济社会发展取得的巨大成绩，全景展示了费县自然、社会、政治、经济、科技、文化、人文、风土等方面的发展成果。纵观全志，上中下三卷，概述以下三十二编，另对25年的要事进行述略，脉络清晰，重点突出，事实准确，语言流畅，图文并茂，修订精良，其“存史、教化、资治”的意义和价值不可估量，是一部真实全面反映费县时代特色、地域特征、行业特点的志书。

志者，一域之重典。修志之意，旨在告慰前人、激励当代、启迪后人。诚望全县人民，以史为鉴、继往开来，解放思想、开拓创新，凝心聚力、干事创业，奋力谱写费县经济社会跨越发展的华美乐章！

中共费县县委副书记
费县人民政府县长
2015年6月

凡 例

一、本志以马列主义、毛泽东思想、邓小平理论、“三个代表”重要思想、科学发展观和习近平系列重要讲话为指导，坚持辩证唯物主义和历史唯物主义，力求全面、系统、翔实地记述费县自然和社会各方面的发展变化。

二、本志为第一部社会主义新方志《费县志》（1992年版）的续志，定名为《费县志（1986—2010）》，时间断限为1986—2010年。为完整地反映事物发生、发展的过程，个别事物的记述适当上溯，大事记、要事述略下延至2012年，彩页下延至2014年。

三、本志采用述、记、志、传、图、表、录和索引等体裁，以志为主。大事记采用编年体，要事述略采用编年体和纪事本末体相结合的方法。地图和照片除部分集中于志首外，其余随文设置。

四、本志篇目设置坚持科学分类和社会分工相结合，采用编章节目体，以时有序，横排竖写，坚持横不缺要项，纵不断主线。

五、本志采用现代语体文、记述体，文字力求朴实、简练、流畅。涉及人名，一般直书其名，不冠职务。除综述、无题序外，一般述而不论。本志采用第三人称，所记地域、机构、团体、组织、会议、文件等以当时称谓为准。各类名称，第一次出现时使用全称，以小括号标注简称，之后出现用简称。

六、本志遵循生不立传的原则，人物收录费县和费县籍对社会发展有突出贡献和重大影响的已故人物。对业绩卓著的在世人物或以人物简介方式记述，或以事系人、人随事出。人物表收录全国、省部级劳动模范及正高级专业技术人员。

七、本志以2010年费县行政区划为记述范围，少数内容因追溯源流、叙述因果，适当兼及现境之外、旧境之内事项。

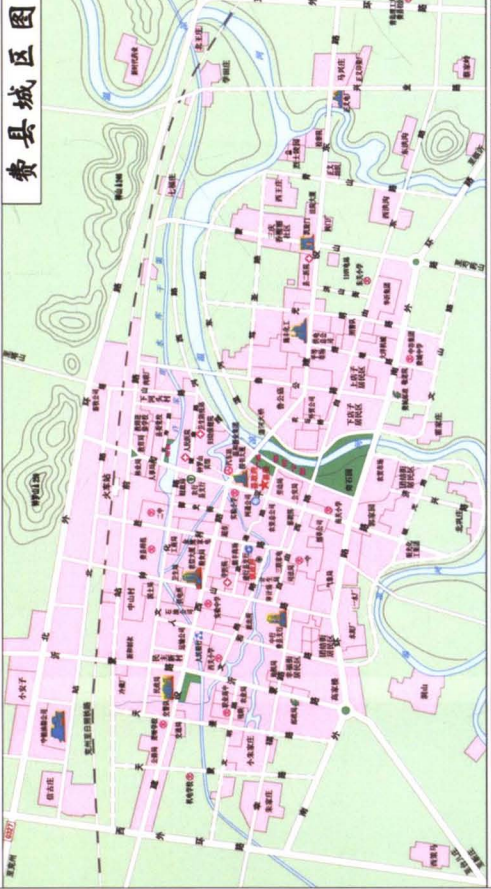
八、本志采用公元纪年，中华人民共和国成立前为朝代纪年，括注公元纪年，之后为公元纪年。

九、本志所用资料主要来源于各承编单位、档案及调查记录。所用数据来自费县统计局及相关部门，一般不注明出处。

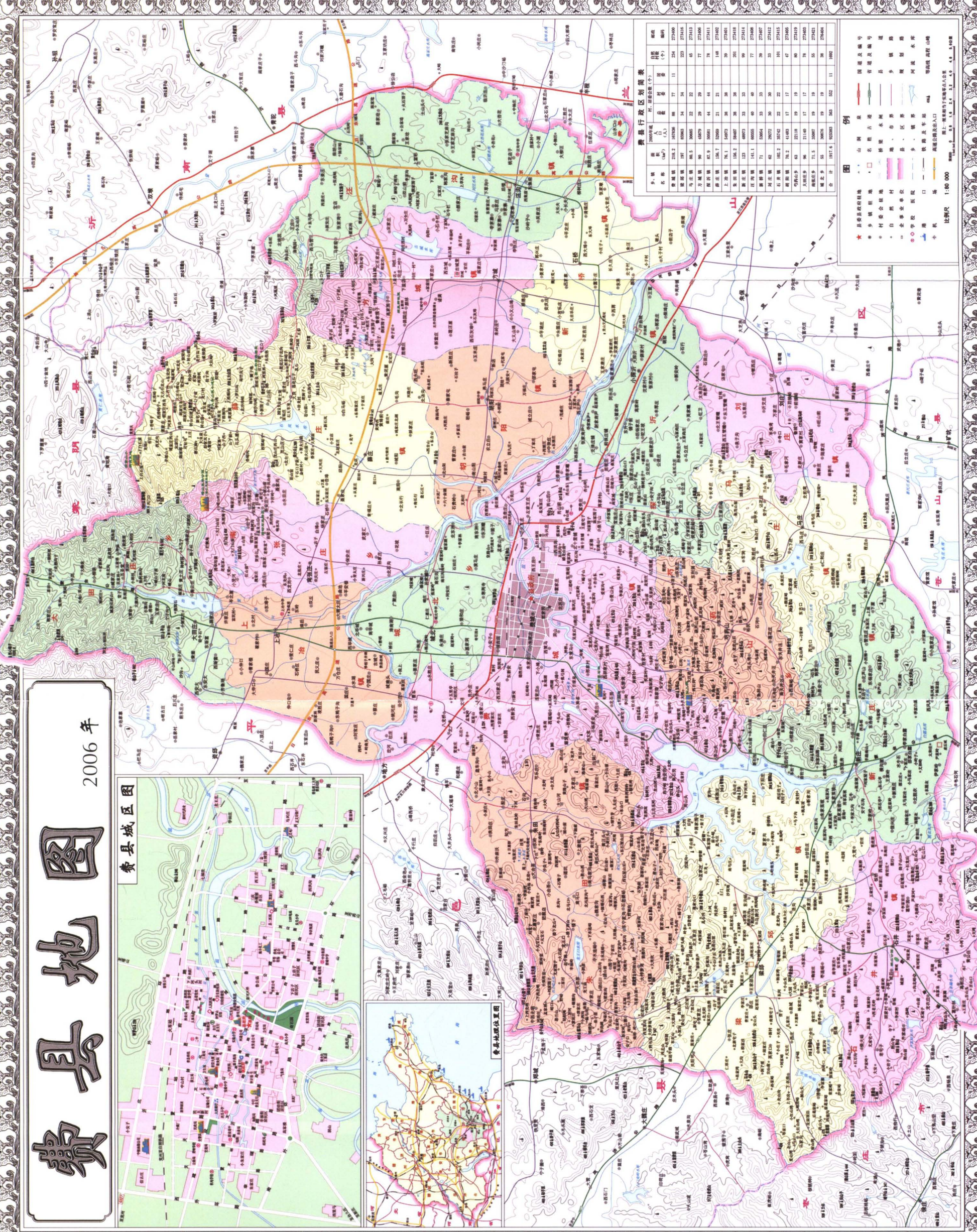
费县地图

2006年

费县城区图



费县地理位置图



费县行政区划简表

乡、镇、街道办事处名称	2005年总人口(人)	户数(户)	自然村(个)	面积(平方公里)
费县镇	218,200	67,700	1,234	272,600
梁邱镇	197,000	58,500	1,100	272,616
马庄镇	96,500	28,000	522	272,613
方庄镇	90,000	26,900	465	272,608
费县镇	87,900	26,500	441	272,611
薛庄镇	156,700	47,200	878	272,602
上冶镇	78,100	23,900	381	272,601
费县镇	156,200	46,900	869	272,618
费县镇	123,000	36,700	689	272,614
费县镇	141,100	42,500	771	272,608
费县镇	71,000	21,300	333	272,607
费县镇	62,000	18,700	300	272,612
费县镇	102,200	30,600	562	272,615
费县镇	78,200	23,400	371	272,605
费县镇	63,000	19,000	300	272,619
费县镇	96,000	28,000	522	272,603
费县镇	71,500	21,500	381	272,621
费县镇	55,000	16,500	285	272,624
合计	1,917,600	565,000	11,000	274,000

图例

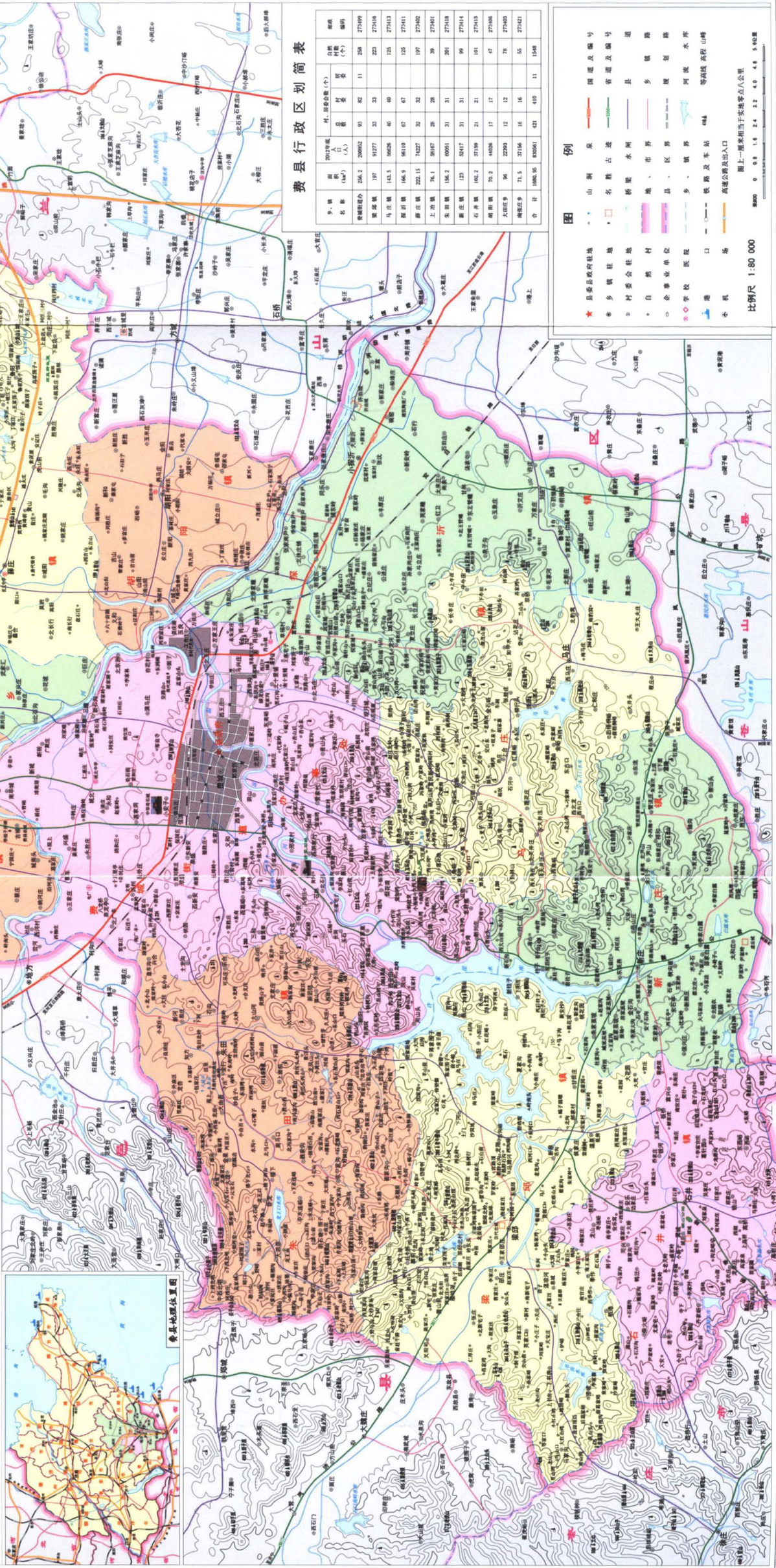
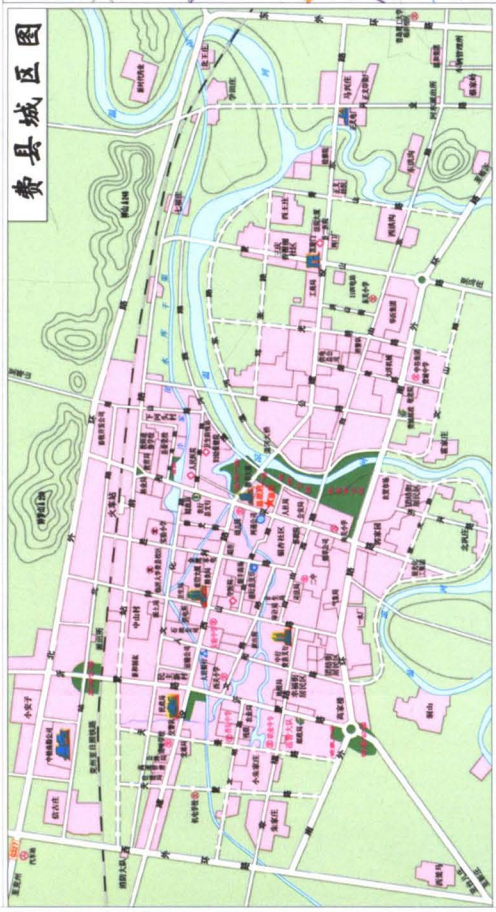
- ★ 县委县政府驻地
- ☆ 乡镇驻地
- 村委会驻地
- 自然村庄
- 企事业单位
- 学校
- 医院
- 邮局
- 汽车站
- 火车站
- 渡口
- 桥梁
- 隧道
- 铁路及车站
- 高速公路出入口
- 国道及省道
- 县道
- 乡道
- 村道
- 公路界
- 行政区划
- 河流
- 水库
- 湖泊
- 等高线
- 高程注记

比例尺 1:80,000

费县地图

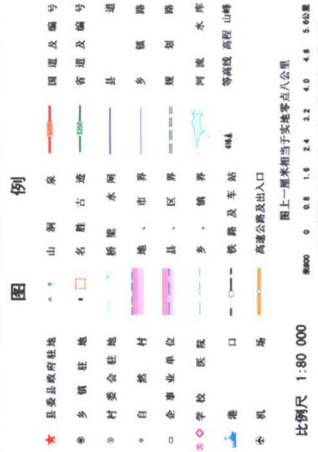
2012年

费县城区图



费县行政区划简表

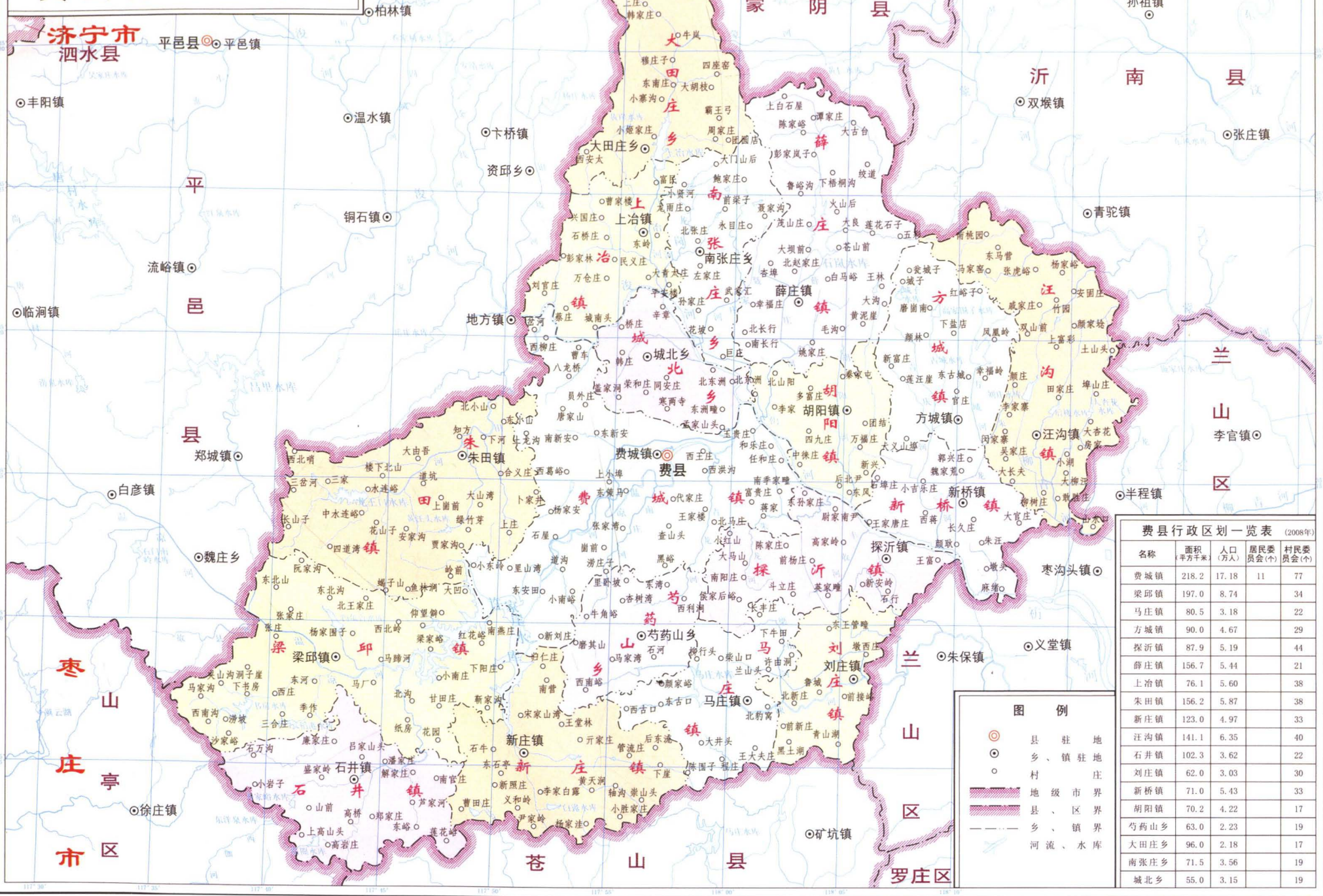
乡、镇、街道办事处	面积 (km ²)	人口 (万人)	2012年底		自然村	村寨	
			村寨	村寨			
费县镇	256.2	20062	93	82	11	258	27369
马庄镇	143.5	9377	33	33	23	27316	
柳沟镇	186.9	9610	40	40	15	27413	
曹庄镇	222.13	14227	32	32	197	27402	
上庄镇	76.1	36167	26	26	39	27401	
宋庄镇	186.2	60551	31	31	99	27414	
石井镇	182.2	23189	21	21	101	27415	
南庄镇	70.2	44208	17	17	47	27405	
大田庄乡	96	22293	12	12	78	27400	
南庄镇	71.5	21136	16	16	55	27421	
合计	1866.36	838961	421	410	11	1548	



比例尺 1:80 000

注：图中等高线为1:50000地形图投影，高程单位为米。

费县行政区划图



费县行政区划一览表 (2008年)

名称	面积 (平方千米)	人口 (万人)	居民委员会 (个)	村民委员会 (个)
费城镇	218.2	17.18	11	77
梁邱镇	197.0	8.74		34
马庄镇	80.5	3.18		22
方城镇	90.0	4.67		29
探沂镇	87.9	5.19		44
薛庄镇	156.7	5.44		21
上冶镇	76.1	5.60		38
朱田镇	156.2	5.87		38
新庄镇	123.0	4.97		33
汪沟镇	141.1	6.35		40
石井镇	102.3	3.62		22
刘庄镇	62.0	3.03		30
新桥镇	71.0	5.43		33
胡阳镇	70.2	4.22		17
芍药山乡	63.0	2.23		19
大田庄乡	96.0	2.18		17
南张庄乡	71.5	3.56		19
城北乡	55.0	3.15		19

图例

- ◎ 县 驻 地
- ⊙ 乡、镇 驻 地
- 村 庄
- 地 级 市 界
- 县、区 界
- 乡、镇 界
- 河 流、水 库

费县地理地貌图



图例

- ⊙ 县 驻 地
- ⊙ 乡、镇、街道驻地
- 地 级 市 界
- 县、区界
- 乡、镇界
- 河流、水库

比例尺 1 : 335 000