

# 桂林市概况



桂林市志编纂委员会

一九八六年四月

# 桂林市概况

主 编 甘树立

副主编 刘业林 张汉宁 梁 锋

桂林市志编纂委员会

一九八六年四月

## 本书编写人员名单

---

### 桂林市志办公室

刘业林 张汉宁 梁 锋 李毓德

黄景煌 余灵鹏 吴 晋 陈绍嘉

彭永光 章曼伊 以光后

### 阳朔县志办公室

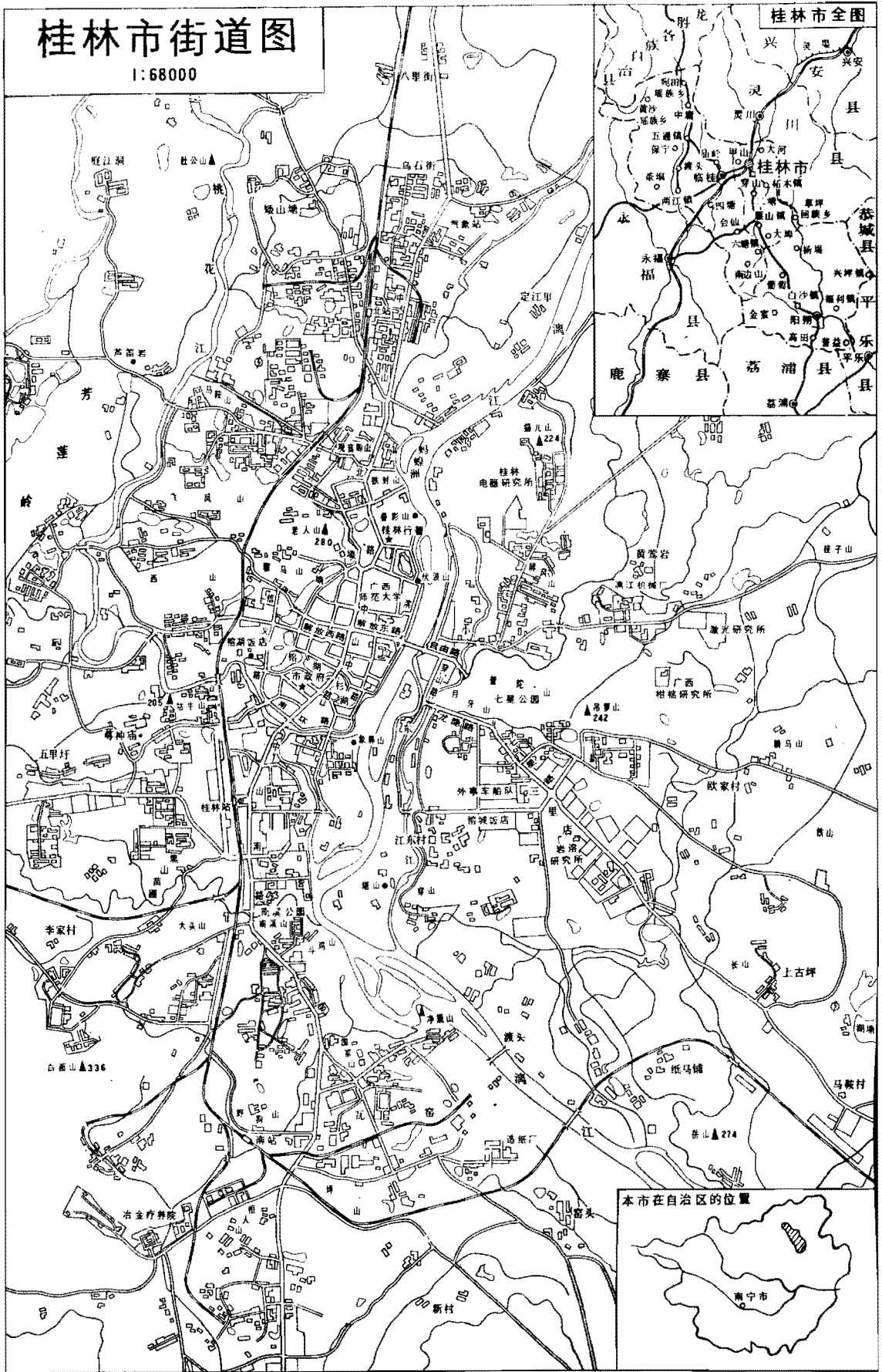
莫杰忠 黎 明 张 骥

### 临桂县志办公室

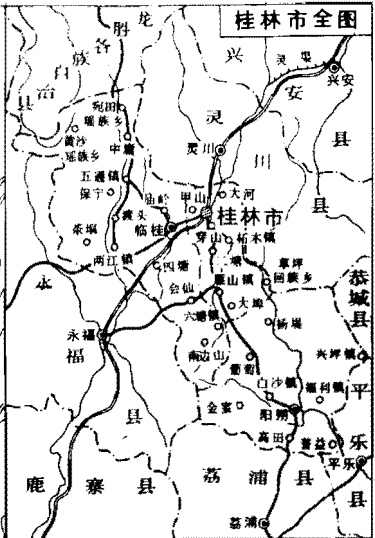
李荣典 莫建红 李绳规 莫卫平 秦德林

# 桂林市街道图

1:68000



桂林市全图



本市在自治区的位置



# 序 言

桂林市市长 郑 义

方圆数千里，上下三万年。《桂林市概况》给人们勾出桂林市从自然到社会、从历史到现状、简要而全面的轮廓，为认识桂林提供科学依据。识今古于一卷，览百业于须臾，当为百万桂林人民和一切关心桂林的人所欢迎。

坚持改革，振兴桂林，已有一个良好的开端。八十年代后五年，要使我们的建设事业更有成效地持续、稳定、协调向前发展，仍须从桂林的实际出发。要树立一个讲求效率的观念，各行各业、各级领导，都要克服官僚主义，加强调查研究，密切联系实际，更深入地掌握市情，这是加速桂林市社会主义现代化风景游览城市建设之所需。

对桂林市情不甚了了不行，仅仅粗略地认识桂林也不行。愿有更多更好的资料性著作问世。

# 目 录

桂林市	( 1 )
位置面积	( 1 )
建置沿革	( 1 )
行政区划	( 2 )
人口民族	( 2 )
自然条件	( 3 )
风景名胜	( 5 )
芦笛岩 七星公园 七星山 七星岩 穿山	
尧山 虞山 叠彩山 独秀峰 伏波山	
南溪山 隐山 榕湖、杉湖 雁山公园	
象鼻山 漓江景区	
历史文物	( 11 )
宝积岩洞穴遗址 甑皮岩洞穴遗址 桂海碑	
林陈列馆 西山摩崖造像 古南门 木龙石塔	
舍利塔 王城 靖江王墓群 太平天国文物	
史料陈列馆 花桥 蒋翊武就义碑 八路军	
桂林办事处旧址 陈光烈士墓 马君武墓	
张曙墓 抗日阵亡将士纪念亭 佛教寺	

旅游事业	( 16 )
对外友好往来	( 21 )
“外引”、“内联”	( 22 )
工 业	( 24 )
农 业	( 30 )
商 业	( 32 )
交通、邮电	( 35 )
科学技术	( 37 )
城建、环保	( 39 )
财政金融	( 43 )
人民生活	( 45 )
土特名产	( 47 )
桂布 戏面 瑞露 桂州鸡毫笔 花腔腰鼓	
米粉 豆腐乳 圆枝腐竹 三花酒 辣椒酱	
马蹄(荸荠) 南糖 木器 皮件 羽绒	
梳篦	
文化事业	( 50 )
教育事业	( 56 )
卫生事业	( 58 )
体育事业	( 59 )
著名人物	( 66 )
李渤 曹唐 曹邕 赵观文 范成大 周去非	
王士性 张鸣凤 徐霞客 石涛 龙启瑞	

王鹏运 况周颐 李征凤 何信 马君武  
巴布什金 周子昆 朱达章 陈光 白鹏飞  
朱荫龙 邓家彦 贺希明

**重要事件**..... ( 73 )

桂林城镇形成 戊卒起义 抗元保卫战  
修建靖江王府 韦银豹二袭桂林 徐霞客游  
桂林 抗清保卫战 太平军围攻桂林 康有为  
两次来桂讲学 同盟会广西支部成立广西宣  
布独立 陆、沈桂林大战 第一个中共桂林  
支部建立 八路军成立桂林办事处 七·九  
事件 西南第一届戏剧展览会 桂林陷落和  
光复 六·二学潮 桂林解放 发掘甑皮岩  
洞穴遗址 国务院定桂林为风景游览城市  
发掘宝积岩遗址 与日本熊本市结为友好  
城市 农村推行生产责任制 与新西兰黑斯  
廷斯市结为友好城市 国务院定桂林为国家  
历史文化名城 胡耀邦视察桂林 桂林山水  
名列全国“十大风景名胜”第二 国务院批  
准桂林市城市总体规划

**桂林市1985年经济和社会发展概况**..... ( 77 )

工业 外事 旅游 外经 外贸 农业  
交通 邮电 商业 财政 教育、科技、文化、  
卫生、体育 劳动就业与人民生活 人口



阳朔县..... ( 86 )

位置面积..... ( 86 )

建置沿革..... ( 86 )

行政区划..... ( 86 )

人口民族..... ( 87 )

自然条件..... ( 88 )

地形 山脉 水系 气候 土壤 矿藏  
水产

经 济..... ( 90 )

工农业总产值 农业 水利 工业 商业  
交通 邮电 财政金融 人民生活 土特产品

文 化..... ( 97 )

教育 科技 文化艺术 卫生 体育

风景名胜..... ( 100 )

风景道 东岭朝霞 西山晚照 白沙渔火  
东郎山 穿岩古榕 月亮山 莲花岩 漓江  
风光

文物古迹..... ( 102 )

新石器时代洞穴遗址 汉墓群 熙平县城遗址  
归义县城遗址 古乐州城遗址 黄道街遗址  
曹邨读书岩 遇龙桥 徐悲鸿故居

<b>著名人物</b> .....	( 104 )
曾金全 赵志光 廖长有 曹邨 张国权 莫休	
<b>重要事件</b> .....	( 106 )
廖金溢起义 太平军过境 孙中山到阳朔 丁崑打日寇 剿匪战纪	
<b>临桂县</b> .....	( 108 )
<b>位置面积</b> .....	( 108 )
<b>建置沿革</b> .....	( 108 )
<b>行政区划</b> .....	( 109 )
<b>人口民族</b> .....	( 112 )
<b>自然条件</b> .....	( 114 )
地形 山脉 水系 气候 土壤 资源	
<b>经济</b> .....	( 118 )
工农业总产值 工业 农业 商业 交通 邮电 财政金融 人民生活 土特产品	
<b>文化</b> .....	( 126 )
教育 文化艺术 科技 卫生 体育 特殊风俗	
<b>文物胜迹</b> .....	( 130 )
水仙岩 华岩 石门崮 古桂柳运河 红滩瀑布 李宗仁故居	

**著名人物**..... ( 132 )

黄锦辉 李天佑 周华彪 李定申 杨息任  
李任仁 陈宏谋 陈继昌 李宗仁 白崇禧

**重要事件**..... ( 136 )

开凿桂柳运河 武岗义军暴动 中共临桂县  
第一个支部建立 临桂学潮 临桂县新政权  
建立 临桂划归桂林市管辖

**后 记**..... ( 137 )

# 桂林市 区



## 位置面积


桂林市区（包括城区、郊区，不包括市辖临桂、阳朔2县，下同）位于广西壮族自治区东北部，扼湘桂走廊南端，为桂北政治、经济、文化中心。南距自治区首府南宁市的铁路里程为431公里，公路里程为507公里，航空里程为375公里。地处南岭山系西南部，跨东经 $110^{\circ}13'$ ~ $110^{\circ}40'$ 、北纬 $24^{\circ}39'$ ~ $25^{\circ}22'$ 之间，东西最大横距为19.98公里，南北最大纵距为39.9公里。东北邻灵川县，南接阳朔县，西界临桂县。总面积为565平方公里，其中建成区33.59平方公里，占市区总面积的6%；郊区531.41平方公里，占市区总面积的94%。

## 建置沿革

桂林历史悠久。考古工作者在市区宝积岩和甑皮岩等洞穴中，发现了旧石器到新石器时代的文化遗物，经考证，甑皮岩人已进入母系氏族社会阶段，距今约一万年。

夏商周时期，这里是“百越”人的居住地。秦始皇置桂林、象、南海三郡，这是“桂林”名称的最早起源，但郡治不在今天的桂林市。汉元鼎六年（公元前111年），在这里设始安县，隶属荆州零陵郡。东汉时改属始安侯国。三国时先属蜀，后归吴。甘露元年（265年），置始安郡始安县，郡、

# 阳朔县



**位置面积** 阳朔县位于广西东北部，地跨东经  $110^{\circ}13'$ —— $110^{\circ}40'$ ，北纬  $24^{\circ}38'$ —— $25^{\circ}04'$  之间。东与恭城、平乐县交界，南与荔浦县相邻，西与永福、临桂两县接壤，北与灵川县、桂林市毗连。东西横距51.5公里，南北纵距65公里。县治阳朔镇南距自治区首府南宁447公里(公路)，北距桂林市65公里。据1980年森林资源普查时统计，全县总面积为1,428.38平方公里，其中陆地1,403.82平方公里，水域24.56平方公里。人均面积为5,258平方米。

**建置沿革** 秦属桂林郡，汉属零陵郡始安县，三国·吴属始安郡。甘露元年(265年)置熙平县。隋开皇十年(590年)县治由熙平迁至今之阳朔镇，仍属始安郡。因县衙建于羊角山下，以“羊角”谐音为“阳朔”，阳朔县名始此。唐武德四年(621年)分置归义县，俱属桂州始安郡。贞观元年(627年)归义县废。五代·楚时属桂州始安郡。宋属广西静江府，元属静江路，明属广西桂林府，清因之。中华民国二年(1913年)废府设道，属广西省桂林道，后桂林道改称漓江道。十五年(1926年)漓江道废，直属广西省。中华人民共和国成立之后，属广西桂林专区(后称桂林地区)，1981年7月1日经国务院批准为桂林市辖县。

**行政区划** 1985年县辖6个乡(城关、葡萄、金宝、高田、普益、杨堤)、4个镇(阳朔、白沙、福利、兴坪)，

下属村(居)民委员会110个,自然村(圩)962个,居民小组2,314个。县治阳朔镇,面积为1.5平方公里,共有居民3,929户,14,763人。

**人口民族** 1985年人口密度为每平方公里181人,人口自然增长率为15.31‰。阳朔是一个多民族杂居的县,有汉、壮、瑶、回、苗、侗、白、朝鲜、土家、满、藏等11个民族。汉族人口最多,壮族次之。据1985年统计:全县人口共有271,739人,其中汉族243,464人,占总人口的89.59%;壮族26,330人,占总人口的9.7%;瑶族1,629人,占总人口的0.6%;回族209人,占总人口的0.08%;苗族74人,占总人口的0.03%;其他33人,占总人口的0.01%。

人 口 统 计 表

项 目 \ 年 份		1949年	1953年	1964年	1982年	1985年	1985年			
							比1949 年增长 %	比1953 年增长 %	比1964 年增长 %	比1982 年增长 %
总 户 数		27333	31106	36298	48562	51844	89.68	66.67	42.83	6.8
总 人 口		135897	142577	170387	258499	271739	99.96	90.6	59.5	5.1
性 别	男	67949	71561	86155	131476	138998	104.6	94.2	61.3	5.7
	女	67948	71016	84232	127023	132741	95.4	86.9	57.6	4.5
类 别	农 业	122271	133848	155777	235846	248151	103	85.4	59.3	5.2
	非 农 业	13626	8729	14610	22653	23588	73.1	170.2	61.5	4.1

说明: 根据县统计局资料。

## 自然条件

**地形** 东北和西南属土山地带，地势较高，约占全县总面积的44%。自西北贯穿东南的宽阔地带，属岩溶地貌，约占总面积的56%，其间石灰岩质孤峰林立，海拔在200—500米之间，相对高度为50—300米，主要分布于漓江和遇龙河流域。岩溶地区，田畴平坦，是主要农业耕作区。

**山脉** 县境内主要山脉有两支：一为东北部的海洋山（又名东瑶山）系，自桂林市东南逶迤而来，绵亘于灵川、阳朔、恭城三县之间。在县境，主要分布于兴坪、福利两镇，最高峰为嵩坪龙，海拔1,701米；一为西南部架桥岭（又名西瑶山）系，自临桂南伸，经永福、阳朔二县边境至荔浦县南部，在县境内分布于金宝乡，最高为木弯岭，海拔1,394米。

**水系** 县境共有大小河流17条，属珠江水系。最大为漓江，自桂林市郊草坪乡入境，由西北向东南斜贯全县，流经杨堤、兴坪、城关、阳朔、福利、普益等乡（镇）而入平乐县境，境内江段长69公里。中等河流有大源河、金宝河、遇龙河、木皮瑶河4条。小河有乌龟河、胡家源河等12条。中小河流均注入漓江。全县流域总长341.2公里，集雨面积为1,308.44平方公里。还有温泉1处，地下河3条。

**气候** 全境属亚热带季风性气候，年均降水量为1,700毫米，年均降雨日为178.8天，最长达209天，最少也有148天。年均无霜期为280天，初霜期在11月上半月以后，终霜期多在2月下旬。年均气温为19℃，山区比平原稍低1—2℃。极端最高气温为38.9℃，极端最低气温为-4.2℃。年均绝对湿度为19.3毫巴。年均蒸发量为1,382.3毫米。年均

日照为1,400—1,800小时左右。风力一般在4级以下，最大为8级。年均风速为1.4米/秒。风向季节变化明显，常南北交替。主要气象灾害有大暴雨、倒春寒、寒露风。前者时常导致洪水，后二者使秧苗霉烂、田禾歉收。

**土壤** 全县土壤共分为7个土类、16个亚类、47个土属、125个土种。水稻田以碳酸盐渍土（石灰性）、淹育型土、潜育、沼泽性土、矿毒型土等为主，旱地以红壤、棕色石灰土、冲积土、酸性紫色土、红色石灰土等为主。碳酸盐渍性水稻土的特点是干硬，湿粘，保肥性差，有机质矿化率低；淹育型土的特点是土体结构良好，通气透水，供保能力强，有机质高，作物产量高；潜育、沼泽性土的特点是土体稀烂，通气透水性差，养分缺乏，作物根系易受害，作物产量低。矿毒型土是受矿毒水影响形成，含有较多的毒矿物质。红壤土的特点是耕层浅，色红，质粘，有机质、速效钾中等，生长性中等，适宜经济作物、水果生长。棕色石灰土的特点是耕层浅、质粘，养分中等，作物生长一般，作物产量受施肥高低的影响较大。冲积土的特点是耕层疏松，土体较厚，有机质丰富，有效磷、钾中等，有利于作物生长，宜种甘蔗及块根作物。酸性紫色土的特点是耕层浅，酸性，宜种性差，作物生长一般。红色石灰土的特点是耕层微酸性，土心土底碱性，质粘，有机质、有效钾中等，缺磷，宜耕，作物生长一般。

**矿藏** 1985年初步查明，全县矿产品种有石灰石、铅、锌、铜、锑、汞、铁、锰、铝土、重晶石、大理石等，其中以石灰石、铅、锌、铜、铁、铝土、重晶石、大理石储量最多。铅锌矿地质品位占11%，金属储藏量在20万吨以上。

**水产** 据1985年水产部门统计，全县以鱼为主，鱼类有



17种，其中珍贵的有鳊鱼、脚鱼、红鲤鱼、金鲤鱼4种。

## 经 济

**工农业总产值** 1985年工农业总产值为9,670万元，比1950年增长285.7%，比1978年增长38.5%。自1978年以来，年均递增4.5%。人均产值为355.85元。

**农业** 据1985年统计，全县耕地面积共有301,604亩，农业人口共有248,151人，人均耕地有1.22亩。1985年农业总产值为6,928万元，占工农业总产值的71.6%，人均农业产值为279元。主要农作物：1.粮食：总产量由1949年的624,649担增加到1985年的1,773,199担，增长283.9%。其中稻谷由559,852担增加到1,712,811担，增长305.9%。按现有农业人口计算，每人除留足口粮549斤外，每年还能为国家提供公粮55,949担，购粮（合同订购）133,000担。2.油脂：1985年的产量是13,255担，比1949年的7,800担增长69.9%，比1978年的12,100担减少9.55%。3.甘蔗：1985年的产量是43,444,700担，比1950年的136,150担增长219.1%。4.青麻：1985年的产量是12,186担，比1950年增长47.98%，比1978年的98,540担增长23.67%。

1985年全县拥有农业机械为：农用汽车21辆，大、中、小型拖拉机694台，各种内燃机943台，农用动力达10,000匹马力。

**林业**：1938年森林复盖面积为164,310亩，占全县总面积的7.7%。据1979—1980年森林普查，全县林业用地为940,884亩，其中现有森林面积为367,138亩，新造林6,478亩，无林荒山、荒地有438,540亩。森林复盖率为17.1%，蓄