

万山特区民族志



万山特区民族志编纂委员会 编

万山特区民族志

万山特区民族志编纂委员会 编

《万山特区民族志》编纂委员会

主任：刘洪告

副主任：彭廷栋 吴先斌

成员：莫定芳 吴成满

顾问：杨秀发 杨昌弟 刘洪登 杨再洪

主编：徐昌登

副主编：蒲光赞

资料搜集：杨秀发 杨松青 杨宜昌 欧 晓 杨建华

张树清 张先彬 莫定芳 袁仁平 杨 琼

刘洪告 徐昌登 蒲光赞 杨胜勇

校 对：徐昌登

加强民族
团结构建
各民族共
同富裕的
和谐社会

王开禄题

二〇〇六年十月

中共万山特区委书记王开禄 题词

加强民族团结
共建和谐特区

张进国 丙戌十月

万山特区原政协主席、侗学会会长张进国 题词

传承民族文化
构建和谐社会

吴泽军 壬午年秋

万山特区政府副区长吴泽军 题词

加快民族经济发展
促进民族社会和谐

向晖 二〇〇六年十月

万山特区政府区长向晖 题词

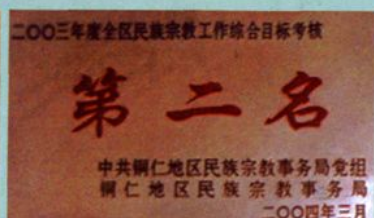
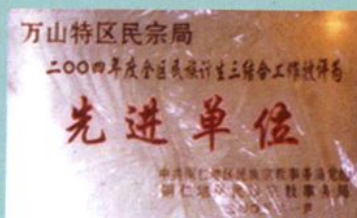


万山特区民族志编纂委员会全体成员合影

前排左起：徐昌登 蒲元光 刘洪告 杨昌弟 杨秀发 刘洪登 杨再洪 彭廷栋
后排左起：刘艳霞 蒲光赞 杨胜勇 杨琼 吴成满 袁仁平 吴先斌 莫定芳



民族志审稿会



万山特区民族（宗教）事务委员会历届领导成员合影

左起：蒲元光 刘洪告 杨昌弟 杨秀发 刘洪登 杨再洪 彭廷栋 吴先斌



2003年4月省民宗委副主任刘晖(左四)、地区民宗委主任龙海碧(左二)、政府副区长吴泽军(左一)等领导到黄道乡瓦寨村视察工作。



2004年万山特区政府区长王开禄(右一)、副区长吴泽军(左一)在特区民宗局长刘洪告(右二)的陪同下到下溪侗族乡官田村田坪组慰问灾民。



铜仁地区民宗局局长龙海碧(右二)在特区民宗局局长刘洪告(右三)的陪同下视察下溪侗族乡移民新街。




2004年万山特区《民族区域自治法》颁布二十周年座谈会。



2004年3月万山特区召开民族宗教工作会议，特区四大班子领导和地区民宗局领导及特区民宗局领导在主席台就坐。

左起：彭廷栋、焦健、吴泽军、韩向阳、张进、朱万贵、田景明、刘洪告

万山特区四个侗族乡成立剪影





万山特区民族宾馆



民族建房



计划生育“三结合”沼气示范工程

黄道侗族乡移民新村



黄道侗族乡小田坪公路桥



人行便桥



下溪侗族乡抱溪村组公路





整锣



民族篮球运动会



民族工艺(竹雕)




侗家傩戏



省级重点文物保护单位——高楼坪侗族乡刘氏宗祠

侗族乡刘氏宗祠
县级文物保护单位——黄道



水眼坪排排屋



猫坡回族村寨一角

凡 例

一、本民族志,着重记载定居在万山境内的侗、汉、苗、土家、回族等土居民族,其他少数民族只列表反映人口及其分布状况。

二、本志族源,上溯不一,下至公元 2005 年。

三、本志用述、记、志、图、表、传、录七种形式编辑。

四、纪年,中华人民共和国成立前,按各个历史时期的年号,为便于对照、加注公元纪年。

五、地名,记述史实仍用原名并括注今名。

六、本志所取资料,来自采访、调查、参阅历史、刊物、丛书、族谱等史料,编纂时一般不注出处。

序 言

《万山特区民族志》是一部反映少数民族地区历史文化、政治、经济、社会发展的历史资料。它的出版是民族地区各族人民政治生活中的一件喜事。

万山，古属夜郎境，湘黔之边垂，崇山峻岭，盛藏朱砂，是侗、汉、苗、土家、回等民族生息繁衍的地方。有着丰富的民族文化和特殊地域的民族特色。元初建蛮夷长官司，明设朱砂厂局，清有吏目，民国置县。历代封建王朝和官僚资产阶级苛虐暴政以及英法帝国主义者巧取豪夺万山汞矿资源，施行残酷压迫和剥削，万山各族人民跌入苦海深渊，无有宁日。因而各族人民反抗斗争烈火，彼伏此起，前仆后继，可歌可泣，充分体现了万山各族人民不畏强暴的反帝爱国民族气概和敢于斗争的革命精神。

《万山特区民族志》主要记述万山民族历史发展和新中国建立以来，在贯彻落实党的民族政策，民族地区经济社会发生的巨大变化。内容丰富，资料翔实，结构合理，归宿得当。在编写过程中，得到区志办、政协文史委、档案局等单位和一些提供民族史料的个人的大力支持，编辑同志不辞辛劳，爬山涉水，翻山越岭，深入乡村搜集资料，归纳整理，潜心编写，为《民族志》一书的出版付出不少心血，在此一并表示衷心感谢。

编写《万山特区民族志》是历史赋予我们的历史责任，也是有益当代惠及后世的好事。愿《万山特区民族志》的出版为万山民族事业的发展发挥存史、资政、教化育人的作用，以示万山各族人民在社会主义大家庭中共同团结奋斗，共同繁荣发展。

万山特区民宗局局长 刘洪告

二〇〇六年九月

目 录

概 述	(1)
大事记	(6)
第一章 民族历史	(39)
第一节 历史沿革	(39)
第二节 民族源流 迁徙 人口分布	(40)
第三节 民族乡镇简介	(51)
第二章 民族革命斗争	(57)
第一节 早期的反帝斗争	(57)
第二节 志士青年离乡从戎参加北伐	(59)
第三节 积极配合红军开展打土豪分财物活动	(60)
第四节 反抗官僚资本主义剥削压迫的斗争	(61)
第五节 抗日救亡运动	(65)
第六节 解放初期的清匪反霸与抗美援朝	(66)
第三章 社会状况	(69)
第一节 氏族社会	(69)
第二节 社会政治体制	(71)
第四章 民族经济	(79)
第一节 解放前经济生活状况	(79)
第二节 新中国成立后的经济发展	(84)
第五章 民族事业	(87)
第一节 教育	(87)
第二节 医疗 卫生	(88)
第三节 文化 体育	(89)
第四节 民族工业	(89)
第六章 民族工作	(91)
第一节 民族工作机构	(91)
第二节 民族识别	(93)

第三节	民族乡成立	(93)
第四节	民族干部	(94)
第五节	民族史料征集、整理	(94)
第六节	基础设施建设	(95)
第七节	农技培训	(96)
第七章	民族风情	(100)
第一节	生活习俗	(100)
第二节	民族风尚	(103)
第三节	传统节日	(104)
第四节	婚姻	(106)
第五节	宗教信仰	(113)
第六节	丧葬	(115)
第七节	回族的独特习俗	(122)
第八章	文学艺术	(124)
第一节	语言	(124)
第二节	民间文学	(133)
第三节	戏曲乐器	(153)
第四节	工艺美术	(157)
民族人物		(161)
附录		(178)
编后		(208)

概 述

万山特区,隶属贵州省铜仁地区。处于云贵高原武陵山系湘西过渡地带,东低西高,中部隆起,古称大万山。

地理位置:东经 $109^{\circ}7'$ — $109^{\circ}24'$,北纬 $27^{\circ}25'$ — $27^{\circ}28'$ 。东南面与湖南芷江、新晃两县相连,西与玉屏侗族自治县接壤,北与铜仁市为邻,东西长 26 公里,南北宽 22 公里,总面积 338.4 平方公里,耕地 3.7785 万亩。

境内居住着侗、汉、苗、土家、回等 18 个民族。侗族聚杂居于高楼坪、黄道、敖寨、下溪四个侗族乡,汉族散杂居于特区境内,苗族聚居于高楼坪侗族乡的上、下大坪和黄道侗族乡的细溪、鸭泥冲等地,回族聚居于高楼坪侗族乡铺前村的猫坡。其余土家、布依、壮、彝等民族杂居于万山镇境内。

2005 年底人口统计,全区四乡一镇、17 个村、450 个村民组、17 个委员会,62154 人。少数民族共 39257 人,占总人口的 63.1%,其中侗族 35543 人占总人口的 57.1%,占少数民族总数的 90.4%,故侗族是繁衍于万山历史悠久和人口众多的民族。

万山特区政府驻万山镇解放街,辖:万山镇、高楼坪、黄道、下溪、敖寨四个侗族乡。

万山境内,山峦重叠,溪谷交错,河流纵横,最高点米公山海拔 1149.2 米,最低点下溪河口海拔 280 米,平均海拔 858 米。

四条主要河流,以万山镇为分水岭,东北面下溪、敖寨两条支流,注入锦江,长 50.3 公里,流域面积 188 平方公里,天然落差 510 米,东南面高楼坪,黄道两条支流注入舞阳河,长 42 公里,流域面积 150 平方公里,天然落差 630 米,可修小型发电站。

气候,属中亚热季风地带。湿润多雨,最高温度 33.5 摄氏度,最低温度零下 10.9 摄氏度,年均日照时数 1455 小时。年降雨量 1600 毫米,无霜期 275 天,雾罩日 150 天,春迟夏短,秋早冬长,晨雾频常,气候温和,雨量充沛,适宜农作物生长。主产水稻、玉米、大豆、小麦、红薯、花生。高楼坪侗族乡属丘陵地带,土地肥沃,水利设施较

好,人称鱼米之乡。其次是黄道、敖寨两个侗族乡的河畔两岸,长约十公里,主产水稻、玉米、红薯。

万山矿产丰富。主要有汞、钾、锰、铜、钒、钼、铁、锌、铝、磷、石煤、石英砂、陶瓷土、重晶石、大理石、白云岩等 20 多种,其中以汞砂著称,全国第一,世界第三,矿源面积达 25 平方公里,累计探明金属储量 31720 多吨,故称万山为中国“汞都”。

特区境内,有三条山脉,一条是湘、黔邻界山脉,即武陵山系,由万山至米公山麓,长约 40 公里为舞阳河之屏障。一条是从老山口沿六龙山系至铜仁市的瓦屋,长约 50 公里,为锦江河之屏障,一条是从万镇的三脚岩沿大坪盖至下溪侗族乡的滥泥龙,长约 35 公里,这三条山脉,曲折绵亘,盛产林木,特别是六龙山的竹林甚著。森林覆盖率达总面积 36.7%。

木材:有松、杉、柏、樟、楠、香椿、梓木、青杠、麻栗等 10 多种。

经果林:有油桐、油茶、漆树、桃、李、杏、枣、梨、柑桔、板栗等。

药材:有天麻、杜仲、天冬、麦冬、金银花、茯苓、丹皮、桔梗、半夏、五蓓子、吴茱萸等 50 多种。

兽类:有豺狼、狐狸、野猫、獐子、毛兔、穿山甲、刺猬等十多种。

畜禽:有牛、马、羊、猪、兔、鸡、鸭、鹅等。

水产:有龟鳖、鲤鱼、鲢鱼、黄鳝、泥鳅、螺丝、石蚌、虾子、以龟、鲤、鲢鱼为贵重,以鳝鱼、虾子为普遍,是侗乡人民之副食珍品。

万山物产丰富,市场繁荣。有万山镇的老街、下溪、黄道、高楼坪、深冲五个集贸市场,上市有肉食、粮食、猪、牛、鸡、鸭、百货、杂货、布匹、铁器、木竹器、木材、木炭及土特产品等。特别是开放市场后,朱砂、水银也可上市交易。

万山山川秀丽,景色迷人。

中华山 位于万山北部七公里处敖寨侗族乡金家场背面,海拔 800 米,三面悬崖峭壁、顶分二峰峙立,交岔处有一洞,内有蹲石如观音娘,名为“观音洞”。前峰侧立石柱,状如禅师,又名“和尚岩”,后峰高于前峰,顶平,有清凉甘泉。两峰之间,架有木桥,可供往来,山峰古木参天,四季青葱,清风流荡,景布眼帘。

山上寺庙建于元朝,明朝扩建为寺院,前峰建有“玉皇阁”为正殿,殿侧有花园、水井,后峰顶端建有“天地门”为后殿,纵观湘黔名山。