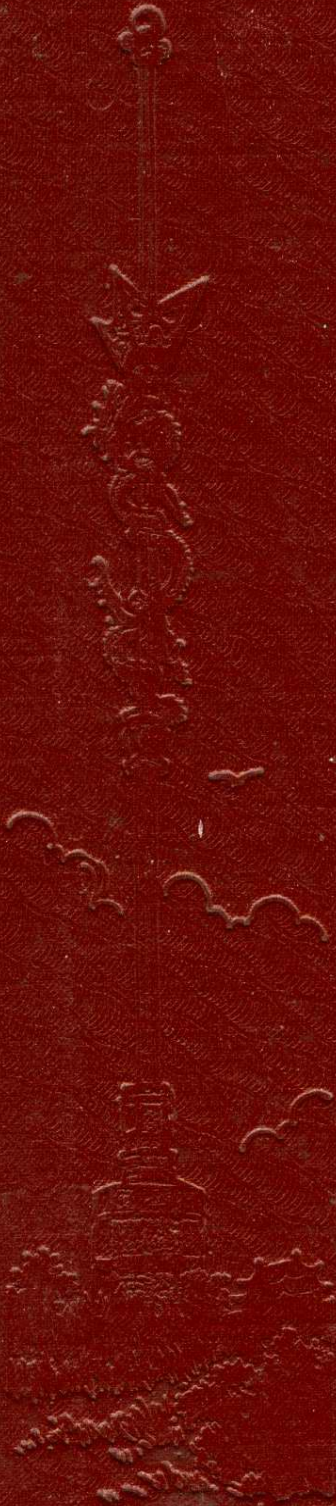


015644

托克托縣地名誌

托克托縣地名誌



托克托县地名志

(内部资料)

托克托县人民政府

一九八四·十二

F8-1

千秋内蒙古

名镇托克托

张成毅

一九二九年十月

华夏摇篮
黄河滨
战乾坤
留地名

贾根保

一九二四年十二月十九日

地名志的
撰写必将促进
我县政治、经济、
文化事业的发展。
展。

去 耀
八四年十月一日

搞好地名管理
为四化建设服务

郑 杰
8.29

可爱的故乡
托克托在前进

康永胜
五九.五.六

做好地名工作 增进民族
团结 为四化建设服务。

郝效曾
八四.十一

托克托县人民政府办公楼





麻池壕扬水站



托克托县境黄河



黄河鲤鱼

伍什家文化站



九曲灯会



龙灯



脑阁

一年一度交流会一角



新营子乡农贸市场



新城市场




托城旧区闹市



永圣域牛奶场



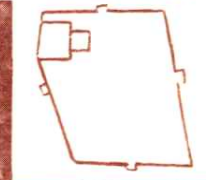

石匠营果园

的桂花葡萄酒
进入国际市场





左 古城俯视图
 (战国云中城遗址)



下 城園圖俯视图
 (唐东受降城辽金
 元明东胜城遗址)



(1) 广宁寺召外景

约建于清乾隆末年(1793年)、
一九六八年拆毁，召址在召湾。



(2) 广宁寺召正殿(右)



(3) 召湾白塔

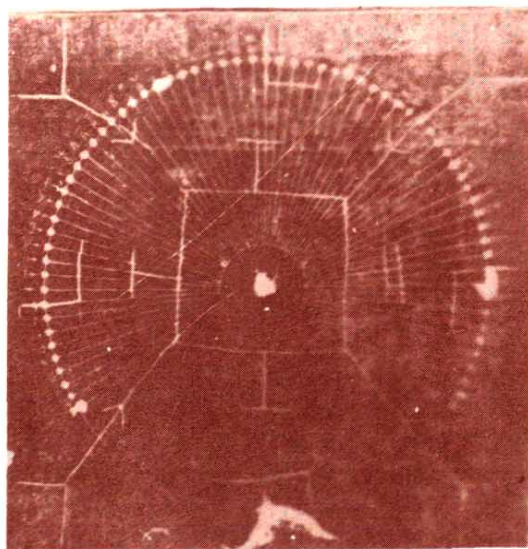
(4) 清真寺(下) 寺址在旧城，建于清嘉庆年间
(1796—1820年)，毁于一九六八年。






(1) 鎏金铜释迦佛像

通高28.5厘米。
一九五六年于古城出土
现藏内蒙古博物馆




日晷

清光绪二十三年(1897年)托克托城出土。
现藏中国历史博物馆。是全国现存唯一可
靠而完整的汉代日晷。



(2) 佛座背
面铭文

铭文中
有北魏“太和
八年”字样。



(1) 云中丞印 (铜印汉)

一九七四年于哈拉板申东梁头发现。






(2) 云中丞印拓片



东胜卫故城一角：图为故城西南一角



镇鲁卫城一角 图为故城西南一角。




铸铁蟠龙旗杆

左：两根相同旗杆之一全貌，清同治元年（1862年）建河口村北。

右上：旗杆顶部、上铸方斗，斗的四面各有二龙戏珠；下方，一条巨龙张牙舞爪状。两根旗杆共十八条龙。右下：旗杆底部。

托克托县地名志编辑委员会全体合影



前排左起：杨金华、康永胜、伏成义、郝效增、乌景昌

后排左起：云国栋、俞义、崔锦明、赵如峰、赵建英

托克托县地名志定稿会议全体合影



前排左起：张军、云耀、伏成义、贾根宝、郝效增、康永胜

中排左起：萨仁格日勒、崔锦明、赵如峰、杨金华、乌景昌、赵登甫、郭秀莲

后排左起：云国栋、俞义、李赞爱、赵建英、刘效昆、郭金汤

前 言

托县地名普查工作于一九八二年十二月，经呼市、内蒙地名办验收合格。在此基础上，根据内蒙地名领导小组（82）30号文，呼和浩特市人民政府呼政（83）31号文精神，经县人民政府研究决定，编写《托克托县地名志》。

《托克托县地名志》是我县到目前为止第一部资料丰富、内容完整地介绍我县地名的资料书。在编写过程中，已将所录地名的读音和书写作了技术性处理，对各个名称的来历、含义，历史沿革诸方面，根据现在拥有的资料作了简要说明，基本上达到了含义健康、读音正确、书写规范，初步实现了地名的标准化和规范化。

本志的出版，是托县人民政治生活和社会生活中的一件大事，是实现四化大业，搞好精神文明，物质文明建设的一项基础工程。它不仅能使广大人民群众比较正确地掌握和运用现行标准地名，而且可以帮助比较准确地了解我县的地理特征、经济状况、历史风貌，分析并找出我县地名的成名规律，更好地开创地名工作的新局面。使地名工作更好地为经济建设、国防建设、民族团结、交通、局电事业的发展和人民日常生活服务。

为便于广大读者查找和正确使用《托克托县地名志》，兹将有关事宜说明如下：

1. 根据我区特点，本应分别出版蒙、汉文两种版本。因时间、经费、编译力量等诸方面因素，先出汉文版本。蒙文版本待后出版。