

武进市土地志

WUJIN SHI TUDI ZHI

江苏人民出版社

武进市土地志

《武进市土地志》编纂委员会

主 任 蒋汉民
主 编 王细大

江苏人民出版社

武進縣土地局

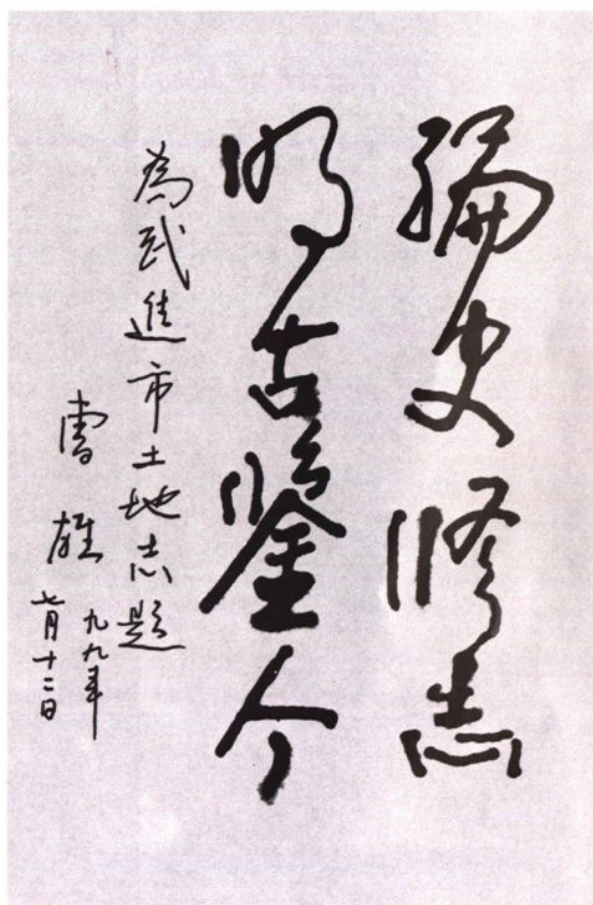
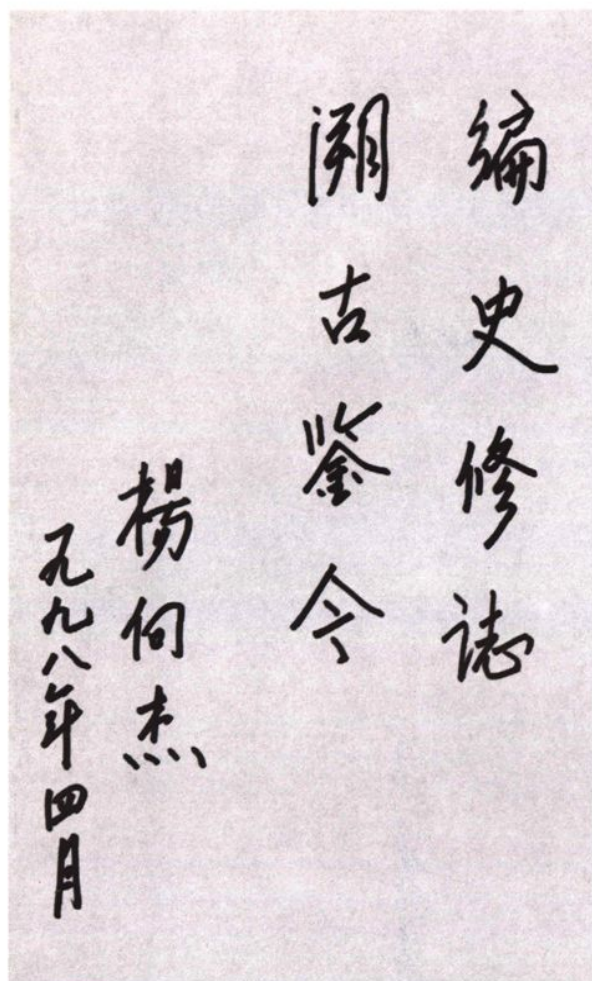
改革創新
開拓前進

王先進
一九九二年十月

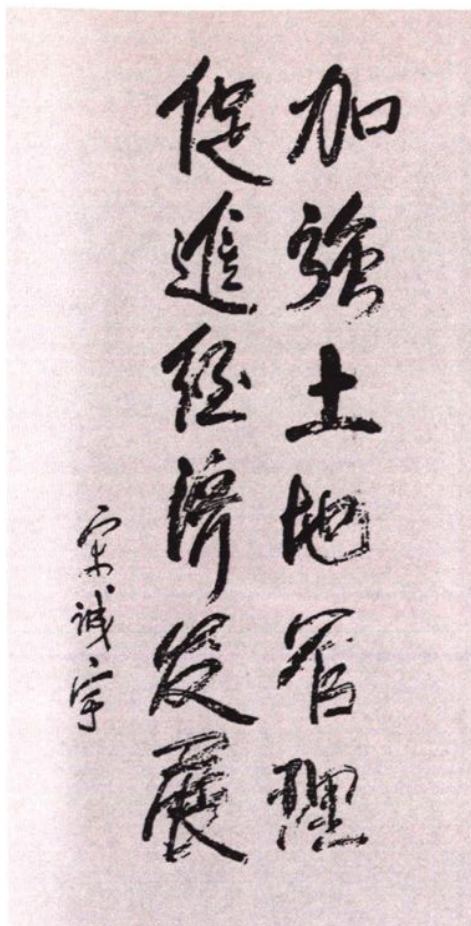


1992年12月国家土地管理局局长王先进题词

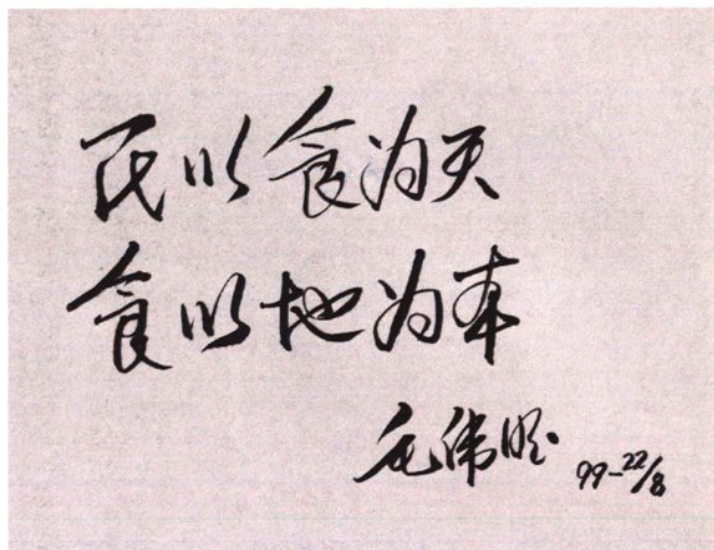
江苏省国土资源局副局长杨向杰题词



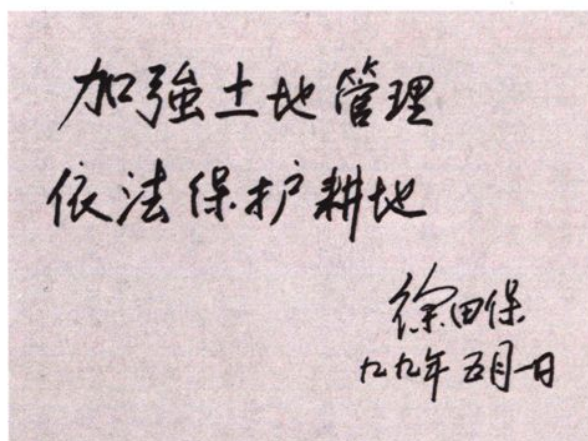
江苏省国土资源局副局长曹雄题词



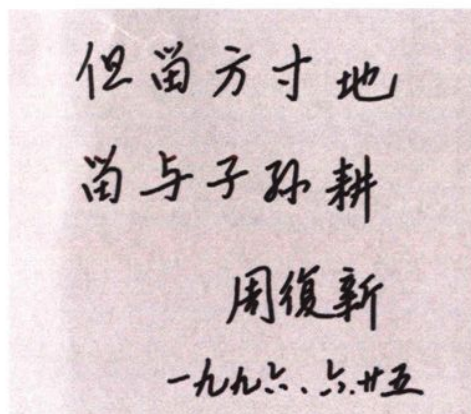
中共武进市委书记宋诚宇题词



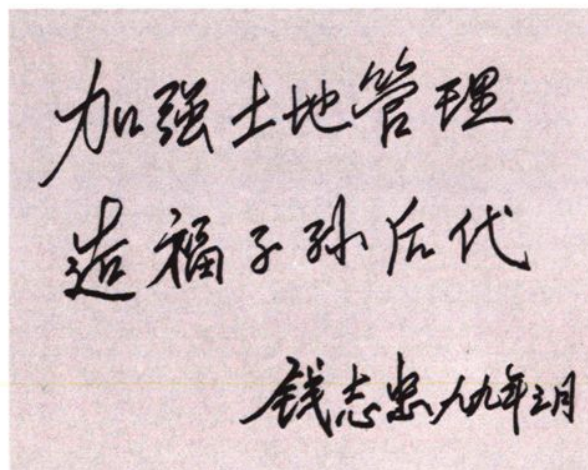
武进市市长毛伟明题词



武进市人大常委会副主任徐田保题词



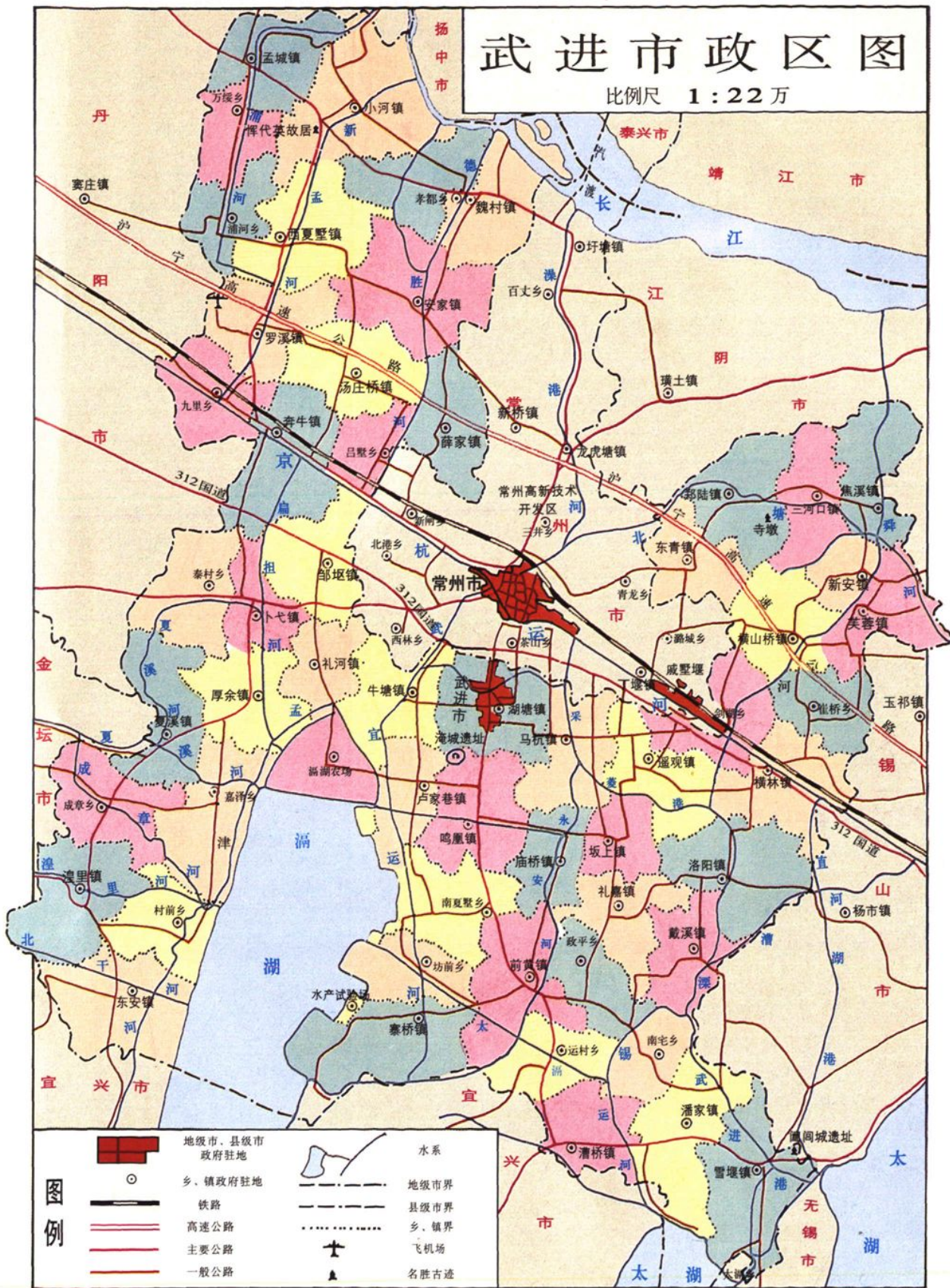
武进市政协主席周复新题词



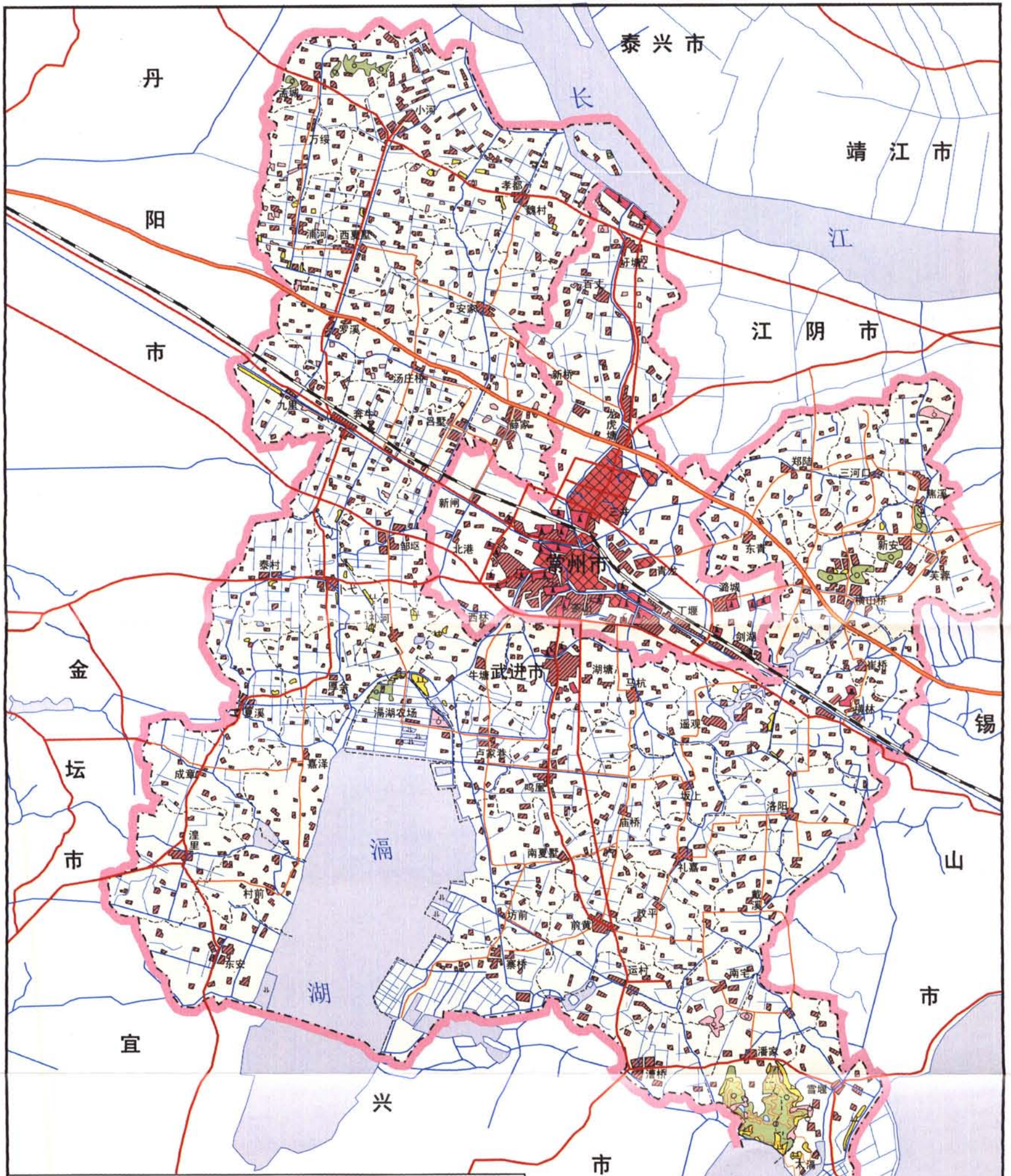
武进市副市长钱志忠题词

武进市政区图

比例尺 1:22万



武进市土地利用现状图



图例

- | | | | | |
|-------|-------------|--------|----------|------|
| 1. 耕地 | 3. 林地 | 城镇居民地 | 一般公路 | 沟渠 |
| 水田 | 有林地 | 村镇居民地 | 农村道路 | 水工建筑 |
| 旱地 | 灌木地 | 独立工矿用地 | 7. 水域 | 等高线 |
| 菜地 | 苗圃 | 特殊用地 | 河流水面 | 地类界 |
| 2. 园地 | 疏林 | 6. 交通 | 鱼池苇地 | 省界 |
| 果园 | 竹园 | 铁路 | 8. 未利用土地 | 地市界 |
| 桑园 | 4. 牧草地 | 高速公路 | 荒地 | 县界 |
| 茶园 | 天然草地 | 主要公路 | 滩涂 | 乡镇界 |
| 其他园地 | 5. 居民地及工矿用地 | | | |



春秋时期淹城遗址



1. 鸟墩发掘出的新石器时代崧泽文化早期房屋地基柱洞

2. 寺墩发掘出的良渚文化“玉殓葬”，其中 33 件玉琮置于人骨架周围，24 件玉璧置于骨架上下和头前脚后





1. 武进稳产高产农田
2. 苗木基地
3. 鱼、蚌混养
4. 太湖地区魏村水利枢纽工程



①



③



④

1. 武进市区街景
2. 横山桥镇水上乐园
3. 横山桥镇五一村一角
4. 横林镇狄坂村农民别墅

沪宁高速公路罗墅湾道口



沪宁高速公路横山桥道口

①

1. 沪宁高速公路横山桥、罗溪道口
2. 武进境内的新常武公路
3. 连接大江南北的武(进)泰(兴)汽渡
4. 坐落在武进境内的常州民航机场



④



1. 武进市国土管理局的办公楼门厅
2. 武进市国土管理局的办公大楼
3. 武进县土地管理局领导成员(自左至右:副局长庄芒大 局长蒋汉民 副局长梅珍娣、裴力克)

1. 庙桥镇土地管理所

2. 1990年县土地管理局领导与前黄区各乡镇土地管理所先进工作者合影



②



1. 国土资源部高咨中心副主任刘文甲(右一)、省国土资源局副局长穆广荣(左二)由市长毛伟明(右二)、副市长钱志忠(左一)陪同,在横山桥镇检查指导工作

2. 3. 参加全国小城镇发展与土地集约利用研讨会的人员在横山桥镇听取镇党委书记李兴大介绍经验(图②),并参观横山桥镇五一村(图③)





1. 武进市政府召开全市国土管理工作会议
2. 武进市国土资源局局长朱国成在作工作报告
3. 1995年武进县土地管理局召开庆祝“全国土地日”座谈会
4. 武进市举办《土地管理法》基本知识培训班



1. 2. 县政府在芙蓉镇召开颁发土地使用证书会议
3. 湖塘镇地籍调查成果验收会议
4. 地籍测量
5. 土地使用证书式样