

015835

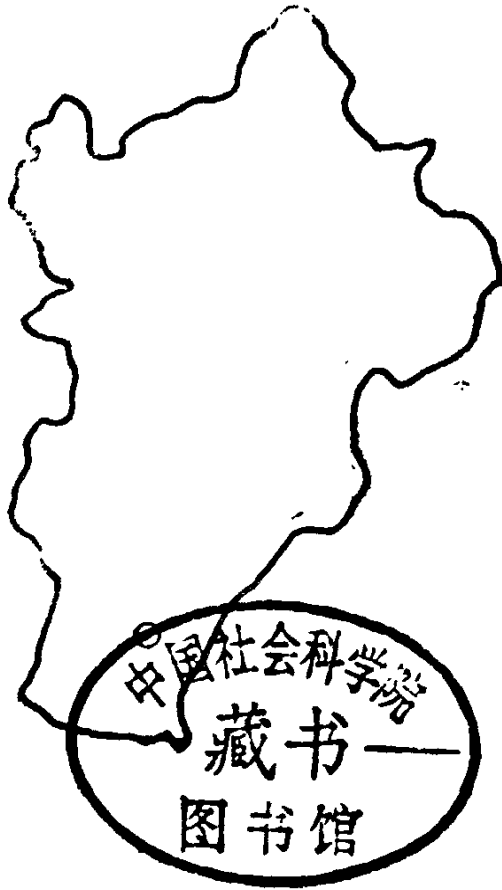
平鄉縣地名資料汇编



河北省平乡县地名办公室



平乡县地名资料汇编



河北省平乡县地名办公室

一九八三年

46-2

前 言

本《汇编》是在地名普查的基础上纂编的，实际上是我县的一本地名志。

一九八一年六月，根据国家的统一部署，我县开展了一次深入、广泛的地名普查，对我县543条地名的历史和现状，进行了全面的调查，并参考有关史著、志书、家谱和文物资料，进行了考证，最后制成了“平乡县地名成果表”、“平乡县标注标准地名图”、“平乡县重要地名概况”和“平乡县地名卡片”，经过验收合格后，作为地名资料的基础档案收存。

为了巩固这次普查的成果，为推广地名标准化提供依据，为地名学研究提供基础资料，并给后人留下一些地方史料，我们在普查成果的基础上，经过核对、补充和修正，编纂了本书。我们希望，本书在激励人们热爱乡土，振奋精神，建设新平乡的工作中起一定作用。

本《汇编》中所列地名，是经过地区行署和县政府批准和认可的标准名称。今后使用本县地名资料，均以本《汇编》为准。如需更名或命名，均应按国家有关规定履行审批手续，方为有效。

本《汇编》中所收“平乡县标准地名图”，是在五万分之一的地形图的基础上经过调查订正之后绘制的。县界和公社界仍遵循习惯标绘，不作划界依据。

本《汇编》所列数字，除标明的以外，均采用1980年底统计数字。

本《汇编》在编纂过程中，承蒙县政府办公室、统计局、建设局、档案局、科委、文化局、教育局、交通局、工业局等部门的大力支持，各公社的积极协助，省、地两级地名办公室的热忱指导，在此谨致衷心感谢。由于我们的水平有限，经验不足，加之时间仓促，谬误在所难免，诚望读者批评指正。

平乡县地名办公室

目 录

标准地名图

平乡县标准地名图

政区地名概况

平乡县概况	(1)
平乡县历史沿革	(3)
附：平乡县历史沿革表	(5)
乞村公社概况	(7)
游庄公社概况	(9)
重义疃公社概况	(11)
节固公社概况	(13)
寻召公社概况	(15)
冯马公社概况	(17)
油召公社概况	(19)
刘庄公社概况	(21)
停西口公社概况	(22)
田付村公社概况	(24)
平乡公社概况	(25)
郭桥公社概况	(27)

常河镇公社概况	(29)
河古庙公社概况	(31)

其他重要地名概况

平乡县运输站概况	(33)
平乡县机械厂概况	(34)
平乡县毛纺织厂概况	(35)
平乡县第一中学概况	(36)
平乡县人民影剧院概况	(37)
平乡县人民医院概况	(38)
兴固寺概况	(39)
响铃碑概况	(40)
油召桥概况	(41)
滏阳河概况	(42)
分洪道概况	(43)
小漳河概况	(44)
老漳河概况	(45)

自然村现状及沿革

乞村公社	(47—55)
乞 村 (附街道) (47)	北张庄 (49)
尉 庄 (50)	王 固 (50)
马前屯、马后屯 (51)	老吾庄 (51)
西河村 (52)	东河村 (52)

赵河东(53) 徐河东(53) 李河东(53)
大时村(54) 铺上(55) 魏家庄(55)
魏阎庄(55)

游庄公社.....(56—60)

游庄(56) 午时村(56) 张阎庄(56)
后张范、前张范(57) 小宋、大宋(57)
姜庄(58) 田瓦庄(58)
刘洪康、霍洪康、王洪康、封洪康(58)
后马康(59) 西马康(60) 大马康(60)

重义疃公社.....(61—66)

重义疃(61) 黄家村(61) 肖庄(62)
庞庄(62) 北赵庄(62) 甜水井(63)
谷家营(63) 后刘庄(63) 尹家庄(64)
北周章(64) 贾周章(64) 胡庄(65)
李隆庄(65) 南周章(66) 北崔庄(66)

节固公社.....(67—71)

节固(67) 北李庄(67) 邹庄(68)
西李庄(68) 西豆庄、东豆庄(69)
肖家湾(69) 尹村桥(70)
东尹村、西尹村(70) 北刘屯(70)
大葛村、小葛村(71)

寻召公社.....(72—77)

寻召(72) 北前、北后(72) 武家庄(72)
霍流渠、赵流渠、云流渠、北流渠(73)
中流渠(74) 前流渠(74) 马鲁屯(74)
马鲁集(75) 马马鲁(75) 遑马鲁(75)

4

中马鲁(76) 洼里(76) 甄家营(76)

王家桥(77) 柴家庄(77)

冯马公社.....(78—82)

窦冯马、张冯马、许冯马、左冯马、孟冯马、

李冯马(78) 里村(79) 田阎庄(80)

东田村、西田村(80)

王里马、黄里马、梁里马(81) 霍洪(81)

邓家桥(82) 田禾(82)

油召公社.....(83—88)

大油召(83) 下疃(83)

史第二疃、孔第二疃、田第二疃、张第二疃、

马第二疃(84) 东来仲疃、西来仲疃(84)

张田庄(85) 范庄(85) 前油召(86)

李杨村(86) 王杨村(86) 沈杨村(87)

杜科(87) 徐田庄(87)

前田庄、后田庄(88)

刘庄公社.....(89—95)

翟刘庄(89) 寺头(89) 前官庄、

后官庄(89) 辛屯村(90) 南刘屯(90)

李家屯(91) 谢家屯(91) 张家屯(91)

邢刘庄(92) 大刘庄(92) 宋夏庄(92)

柴辛庄(93) 柴夏庄(93) 程夏庄(93)

王夏庄(94) 张夏庄(94) 艾村(94)

停西口公社.....(96—103)

停西口(96) 新果寨(96) 八辛庄(96)

王刘庄(97) 郝庄(97) 大老营(97)

李元寨(98)	西上疃(98)	东上疃(98)
林王庄(99)	后李庄(99)	侯庄(99)
麦王庄(100)	黄庄(100)	西王庄(100)
前马庄(101)	后马庄(101)	前李卜(101)
周李卜(101)	东李卜(101)	王铁庄(102)
北郭庄(102)	北刘庄(103)	

田付村公社..... (104—109)

田付村(104)	后营(104)	丁周天(104)
李周天(105)	段周天(105)	郑周天(105)
杨周天(105)	徐周天(106)	姜周天(106)
南赵庄(107)	五座楼(107)	九曲村(107)
西田固、东田固(108)		赵村(108)
南时村(109)	前李庄(109)	

平乡公社..... (110—119)

平乡(110)	北门(110)	小西门(111)
大西门(111)	学前铺(111)	南门(112)
小东门(112)	大东门(112)	大东关(112)
西辛寨(113)	西徐庄(113)	东辛寨(113)
北柴村(114)	南柴村(114)	麻头寨(115)
于柳庄(115)	南崔庄(116)	李庄(116)
齐庄(116)	焦家庄(117)	西庄(117)
柴口(118)	南董庄(118)	南王庄(118)
西阎庄(119)		

郭桥公社..... (120—127)

东郭桥(120)	西郭桥(120)	夏庄桥(120)
张庄(121)	吉曹庄(121)	大横头(122)



- | | | |
|------------------------|----------|-----------|
| 马 场(122) | 东徐庄(122) | 袁横头(123) |
| 霍林寨(123) | 荆 庄(124) | 谢 庄(124) |
| 东李庄(124) | 郭 庄(125) | 小章村(125) |
| 东阎庄(125) | 晁 庄(126) | 张 桥(126) |
| 周 庄(127) | 史 庄(127) | |
| 常河镇公社..... (128—133) | | |
| 常河镇(128) | 常阎庄(128) | 孙章村(129) |
| 姚章村(129) | 赵章村(129) | 阎家屯(130) |
| 常 庄(130) | 王家园(130) | 东位村(131) |
| 西位村(131) | 中位村(131) | 贾 村(132) |
| 杨尔庄(132) | 孙 庄(132) | 姚 庄(133) |
| 河古庙公社..... (134—141) | | |
| 东河古庙(134) | | 西河古庙(134) |
| 董家庄(135) | 巩家庄(135) | 大张庄(135) |
| 袁家庄(136) | 陈家庄(136) | 董家村(136) |
| 高张庄(137) | 路家庄(137) | 董 固(137) |
| 西 铺(138) | 大里村(139) | 高阜镇(139) |
| 南 庄(139) | 东马延(140) | 西马延(140) |
| 林儿村(140) | | |

标准地名录

- 平乡县标准地名录.....(143)
- (一)政区地名录.....(143)
- (二)居民地地名录.....(161)

(三) 其他地名录..... (178)

附 录

平乡县地名普查办公室关于更改十一个
村名的请示..... (181)

平乡县人民政府关于对阎庄等大队和县城街道
更名命名的通知..... (182)

平乡县行政区划系统表..... (184)

平乡县地名分类统计表..... (185)

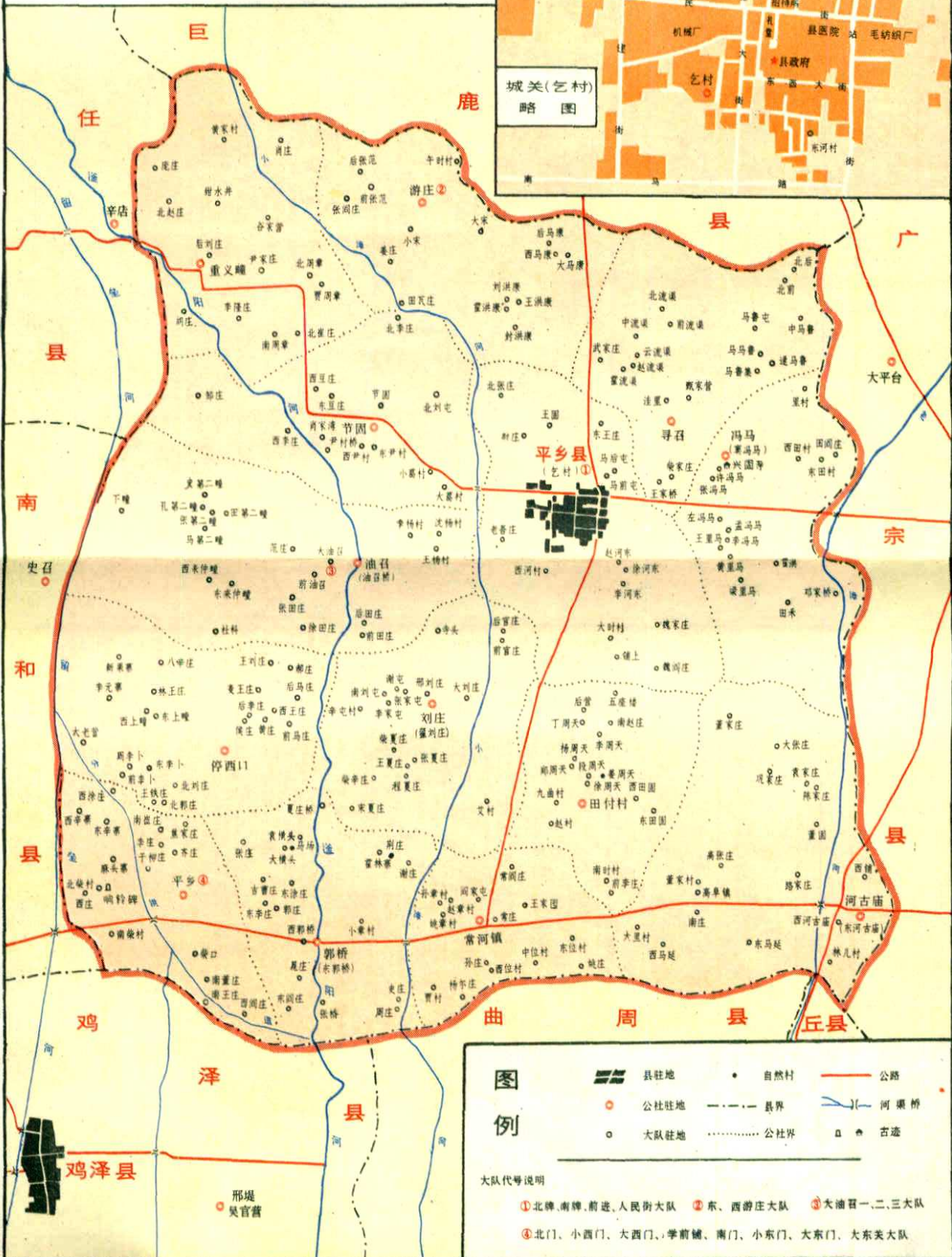
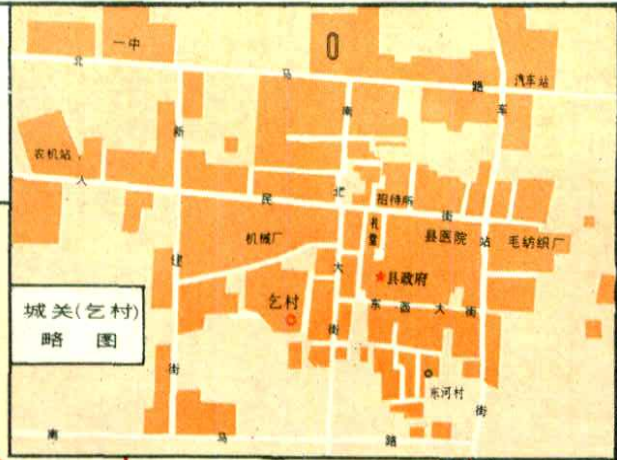
平乡县自然村名称来历分类统计表..... (186)

后记..... (187)

标准地名图

平乡县标准地名图

比例尺 1:150000



图例

- 县驻地
- 公社驻地
- 大队驻地
- 县界
- 公社界
- 公路
- 河渠桥
- 古迹

大队代号说明

- ① 北牌、南牌、前进、人民街大队
- ② 东、西游庄大队
- ③ 大油召一、二、三大队
- ④ 北门、小西门、大西门、学前铺、南门、小东门、大东门、大东关大队

政 区 地 名 概 况

平乡县概况

平乡县位于河北省南部，在省会石家庄市东南偏南117.6公里处，东与广宗县交界，北同巨鹿县接壤，西邻任县、南和，南连鸡泽、曲周、丘县，总面积406平方公里。该县辖14个公社，253个大队，1034个生产队。243个自然村，197853人，除少数民族7人外，均为汉族。

该县属海河流域的一部分，地势平坦，西南略高于东北，海拔高度在28.9—34.6米之间。境内主要河流有纵贯全县的滏阳河、小漳河，平广交界的老漳河，平南交界的溜垒河等。境内土壤，东部以沙白土为主，西部以红粘土为主。全境处于温带季风气候区，年平均气温13℃，年平均降雨量为552.6毫米，年积温4973℃，全年无霜期198天左右。

经济以农为主。有耕地43万亩，主要粮食作物有小麦、玉米、谷子。从1958年到1980年，全县打机井3521眼，挖干渠113公里，有效灌溉面积已达24.035万亩，有大、中、小型拖拉机327台，各种机引农具9125台。由于农业条件不断改善，粮食产量逐年提高。1980年粮食总产9391万斤，产值达2643万元。滏阳河沿岸，盛产辣椒，质嫩味美，畅销全国，并供出口，深受欢迎。

境内林木资源多为用材林，以榆、杨、柳、椿、槐为主。经济林有枣树、苹果树、杏树等，1980年总产鲜果151.9万斤，其中红枣、红杏经过加工，已投入国际市场。近年，枸杞栽培发展很快，已成为一项重要副业。

畜牧业以黄牛、膘猪为主。1980年，全县有大牲口12388

头，其中黄牛占55%，生猪年存栏37707口，羊38576只。

一九五八年，我县农牧业生产曾受国务院嘉奖。

工业以机械、轻纺、建材、化工为主。1945年解放前，全县仅有三家手工业作坊。解放后，到1980年末，城乡厂矿企业已发展到67家（其中县办企业32家），工业年总产值1642万元。

文教卫生。1945年解放前，全县只有小学十几所，在校学生不及千人。近三十年，发展迅速。1980年，中学在校学生12127人，小学在校学生38393人，教职员工1789人。农村四级科研网已初步形成。全县有医院、卫生院15所，病床385张，大队建有合作医疗站。医务人员共计742人（其中亦医亦农卫生员454人）。还有保健站、防疫站、卫校等卫生保健机构。

1945年解放以前，全县没有一条像样的公路，运送货物只能靠笨重的铁轮车，有些还必须肩挑手推。现在，县内有沥清铺面公路61.9公里。邢台至临清公路横穿县境南端，县段长22公里。任县至广宗、巨鹿至常河镇两条公路，在县城乞村纵横交叉，伸向四方，各个公社间都有简易公路相接，一个全县公路网已经形成，每天有班车直达邢台、石家庄、德州、济南、北京等地。

平乡县历史悠久，曾为古巨鹿大郡郡治所在地。但古迹名胜，大都已湮灭失传。现仅遗存北齐大统元年的响铃碑，造型精致，字迹清晰，已列为省重点保护文物。

平乡县历史沿革

平乡县建邑较早，历史悠久。在我国春秋时期，此地称緜。属冀州。“齐伐晋取緜，”即此地。

公元前432年（周考王九年），赵襄子将緜纳入他的采地，建一城，称为緜邑，后南徙，改称南緜。

公元前221年（秦始皇26年），秦改邢州为信都县，南緜随信都隶巨鹿郡。据初步考证，今县内平乡一带，即为郡治所在。

汉高帝元年，楚项羽改信都为襄国，立张耳为常山王，南緜隶襄国。武帝改襄国为赵国，桓帝改赵国为广平国。汉桓帝刘志，为炫耀“升平盛世”的封建统治，在公元150年，将南緜改建为县，取“安静”之意，更名为麀陶县。据传，今县境艾村西，即为麀陶县城故址。

麀陶县下设四乡，即崇教、仁风、善化、太平。公元237年，洪水漫溢，县城被冲，第二年，徙县城于今县内大老营处，并因太平乡之故，改名为平乡县（另一说法，改平乡县名在后魏，待考），此为平乡县名之始。

平乡县建立以后，先后经历西晋、北魏和隋朝，无大变动。曾隶于赵郡、定州、殷州、洺州、邢州之下。公元618年，李渊做了唐朝皇帝以后，在调整地方政区时，把平乡提升一格，命名为封州。但二年后，又撤销封州，仍称平乡，隶于邢州。

宋朝真宗大中祥符年间，徙县城于今平乡处。到公元1073年，宋神宗赵顼“废并天下州县”，平乡降格为镇，隶