

江宁县地方志丛书

上峰水利志



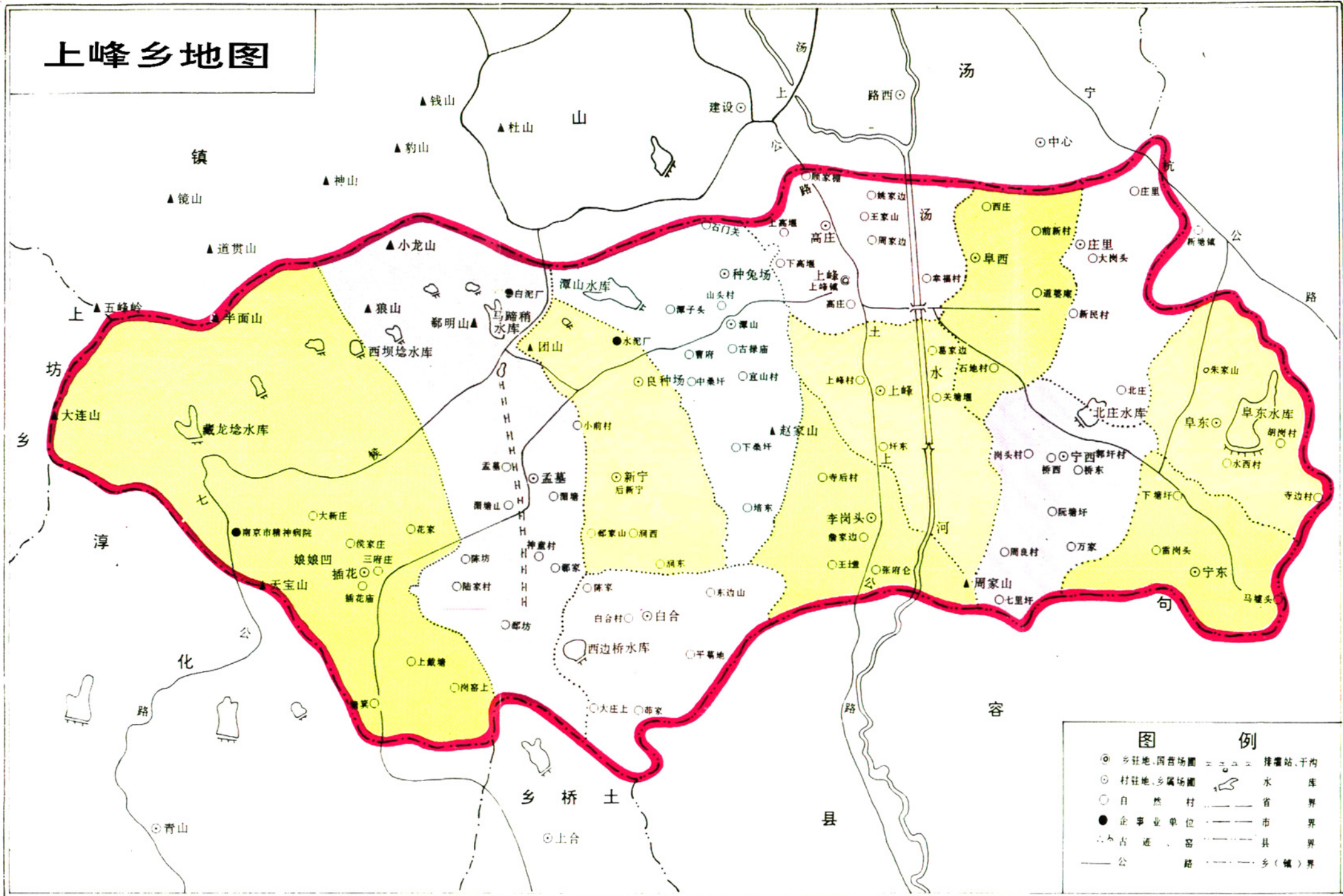
上峰水利管理服务站编

上峰水利志

主 编 赵恒林

上峰水利管理服务站编

上峰乡地图

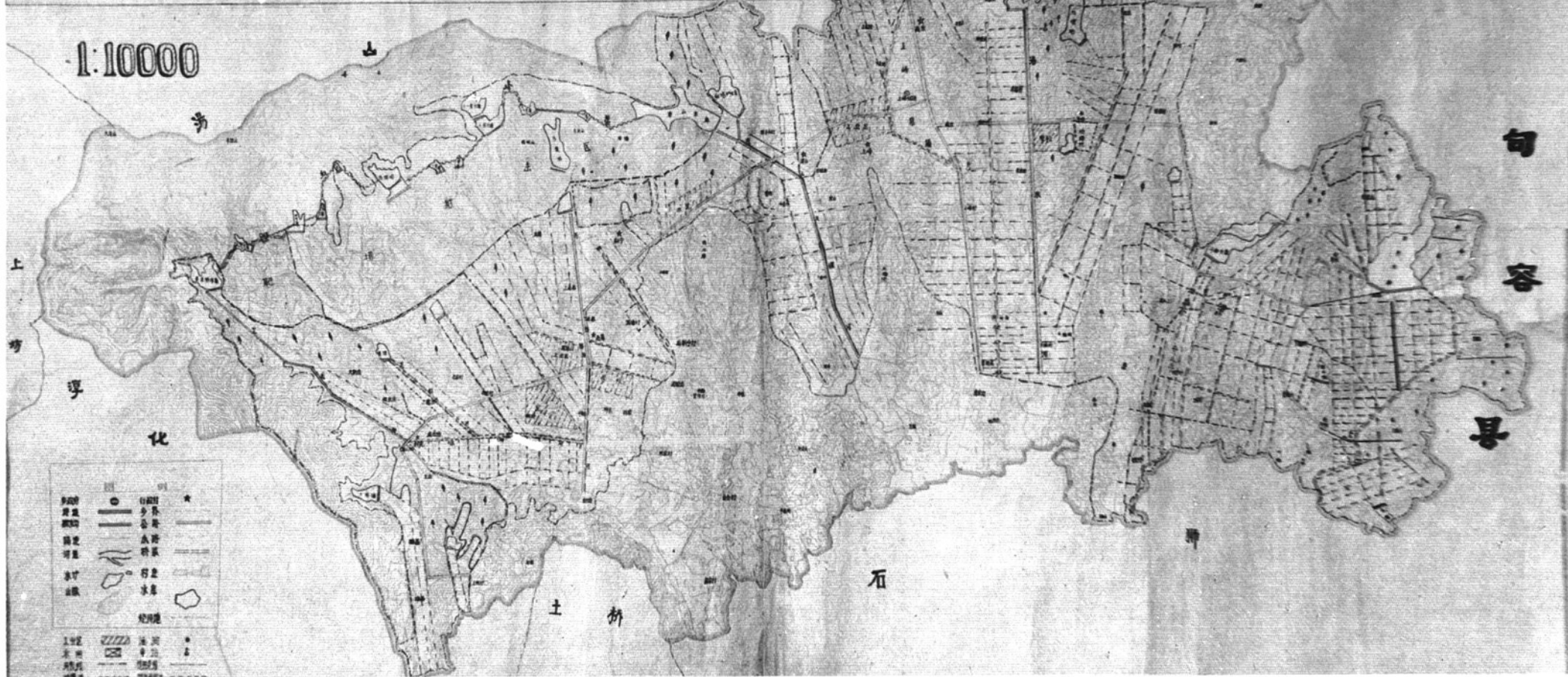


图例

◎ 乡驻地、国营场圃	≡≡≡≡ 排灌站、干沟
○ 村庄地、乡属场圃	☪ 水库
○ 自然村	—— 省界
● 企事业单位	—— 市界
△ 古迹、窑	—— 县界
—— 公路	—— 乡(镇)界

江宁县上峰乡水利地形图

1:10000



比例尺	1:10000	比例尺	1:10000
图例	说明	图例	说明
河流	干河	干河	干河
支河	支河	支河	支河
灌溉渠	灌溉渠	灌溉渠	灌溉渠
堤防	堤防	堤防	堤防
水闸	水闸	水闸	水闸
涵洞	涵洞	涵洞	涵洞
桥梁	桥梁	桥梁	桥梁
道路	道路	道路	道路
房屋	房屋	房屋	房屋
山丘	山丘	山丘	山丘
等高线	等高线	等高线	等高线
注记	注记	注记	注记



△上峰水利站全体工作人员



△站志编纂领导小组成员与编纂人员合影



△上峰乡人民政府办公楼



△潭山水库一角



△上峰水利站办公楼




▽上峰乡汤水河会战工地



△上峰水利站工程人员在测绘

△潭山水库及其大坝防浪墙




△阜东水库一角



△藏龙埧水库立窗式台阶涵洞

▽西边桥水库7孔闸



△关塘埝自动翻板闸

▷管潭翻水线管头
提水站全景



▽汤水河上中学石拱桥



△上峰村葛家边双曲拱桥



◁阜东村将岗丘改成平原的格田成方片



△中低产田改造上峰村配置水泥预制的板渠系列之一

△中低产田改造李岗头村配置水泥预制的U形渠系列之一



△中低产田改造插花村配置的石渠系列之一

水利站予制▷
厂生产的·U形
予制板产品



水利站予制厂生产场地 ▷




△水利站石山采石厂一角



△阜东水库毛蟹养殖场一角




△潭山水库养殖场一角



△藏龙埧水库大坝的白蚁防治

△宁东村黄梅河肚子坝闸



△白合村茆家隧洞



△高庄村秋播开沟机作业



△插花村古、新藏龙桥

修志机构、人员及审定单位

编纂领导小组

组 长 朱明权
成 员 朱贵峰 时道鉴 李根全 周荣诚

编 纂 小 组

主 编 赵恒林
编 辑 沈银河
责任编辑 朱明权
特邀编纂 李存寿
摄 影 徐元平

审 定 单 位

江宁县地方志编纂委员会办公室

一九九四年上峰水利站管理人员

站 长 朱明权

副站长 朱贵峰

成 员 周荣诚 时道鉴 李根全 王冬生

陈坤林 庞远金 王 军 朱洪斌

朱圣霞

序 一

在改革开放的新形势下，上峰水利站的同志历经年余，编写了这部《上峰水利志》，记载了解放45年来上峰人民在党和政府的领导下，战天斗地，治山治水的创业历史及所取得的丰硕成果。它的出版为我们提供了大量珍贵资料，对“资政、存史、教化”有重要作用。

上峰地处低山丘陵区，远离江河，水源缺乏，历来缺水易旱。“烧饼塘，油条沟”，三日不雨受旱，一下暴雨成灾，旧中国广大农民长期饱尝洪旱灾害之苦。

解放后，特别进入七十年代以后，针对上峰地形水情，上峰人民坚持以蓄为主，蓄、引、提、调相结合的治水方针，大力开展水利基础设施建设，谱写了一曲曲人定胜天的“抗天歌”。1971年至1975年的5年时间里，他们以林县人修筑红旗渠的精神，开挖红峰渠，建设拦蓄工程。绕山开渠，逢凹作库，上自藏龙埝，下至潭山水库，穿过10道山梁，串通14座水库，形成长藤结瓜，建成了一座559万立方米规模宏大的拦蓄工程。1969年和1979年他们分别建成了戎岗头、管潭两条翻水线的提水工程，做到扎根江河，以提补蓄，“长江有水我有水，长江不断流，上峰作物绿油油。”1976年他们开挖汤水河，兴建全县首屈一指的百米长关塘埝自动翻板闸，拦截了上游64.3平方公里的集水面积，解决了洪水漫冲问题。蓄水、提水、抗洪三大工程的配套建设，使上峰乡水利设施初具规模，在战胜1991年特大洪涝和1994年严重旱灾中发挥了重要作用。

七十年代以后，上峰人民在农业学大寨精神鼓舞下，结合治

水开展了大规模的治山治土农田水利基本建设，按照山、水、田、林、路、村合理布局的要求，采取乡自为战，村自为战的办法进行中低产田改造和小流域综合治理，取得显著成效。

上峰乡水利建设的成就是上峰人民顽强拼搏，艰苦创业的结晶，同时也是与省市县领导及有关部门的关心、支持，与句容县以及本县邻远乡镇的合作、帮助分不开的，是一曲团结协作的颂歌。不仅为上峰抗灾斗争积累起强大的物质基础，而且留给我们一笔宝贵的精神财富。上峰水利志的出版，必将激励上峰人民更加珍惜这来之不易的胜利成果，弘扬自力更生改造山河的创业精神，再接再厉，继往开来，加快社会主义农村现代化建设步伐，将上峰建设得更加美好。同时也希望全县水利战线上的工作者，学习借鉴上峰乡的经验 and 做法，为振兴江宁水利事业做出贡献。

值此志书付印之际，邀我撰序，欣然命笔，以表对家乡人民的敬意和此志出版的祝贺。

江宁县人民政府县长 庞顺根

序 二

“盛世修志”、志载盛绩。上峰水利管理服务站，在乡党委和乡政府高度重视和支持下，聘请了熟悉水利情况，又有一定写作能力的同志，编纂一部《上峰水利志》，时经年余，几易其稿，后又经行家里手修改终于出版，可喜可嘉，值得庆贺。

上峰乡位于县境东北，地处丘陵山区，远离秦淮河水源。解放前境内既无河流，又无大埝，塘坝窄小，群众称之：“烧饼塘，油条沟”，有雨蓄不住，无雨塘干涸，连年受旱减产，农民生活困苦，想修水利无法修，大部分农田只好望天收。解放后，党和政府重视水利建设，依靠集体的力量，由土到洋发展水利事业。目前水利基础设施建设已初具规模，能够对付一般的自然灾害，对于特大自然灾害的应变能力也大大提高。平田整地，改造中低产田，小流域综合治理等农田水利基本建设也取得较大成绩。这为农业的持续发展，乡村工业的腾飞，农工贸一体化的建设打下了可靠的基础。从根本上解决这个地区“穷山恶水”的面貌已为期不远，一批园林化的农村居民点正在不断涌现，按照现代化模式建设社会主义新农村逐步在形成。

该乡编写《上峰水利志》的主要目的，是为“稽古可以为鉴，前事可以为师”。志书翔实系统地记载了上峰乡水利事业的历史和现状，重点反映了解放以来上峰人民在党的领导下，坚持以蓄为主，蓄引提调，综合治理的治水方针，自力更生，艰苦奋斗开展水利建设的历史轨迹，盛衰起伏，这对总结前人，激励今人，启迪后人，弘扬治水创业精神，热爱水利工作，振兴水利事业，将起重要作用。