

000096

陕西土壤

陕西省土壤普查办公室

科学出版社

主要土壤地理景观



长城沿浅
风沙地貌
(定边)



沙化黄土丘陵
(定边)




陕北黄土丘陵沟壑
(延安)

渭北黄土高原地貌
(渭南)



八百里秦川 (眉县)





渭北黄土高原塬面
(长武)



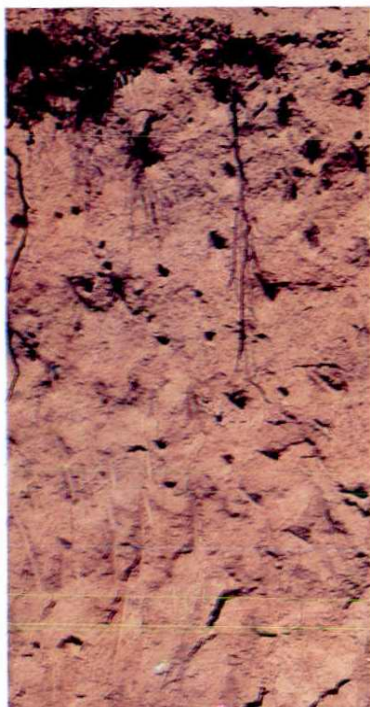
秦岭山地 (太白)

秦岭北麓
浅山丘陵沟壑
(周至)



秦岭南麓浅山丘陵
(洋县)

主要土壤剖面



黄绵土 (延安)




黑垆土 (彬县)

褐土 (周至)



瘠土 (杨陵)



新积土 (渭南)





水稻土 (汉中)



黄褐土 (汉中)



黄棕壤 (佛平)

棕壤 (兰田)



暗棕壤 (太白山)



亚高山草甸土 (太白山)



改良利用

沙漠变良田（榆林）



引水拉沙造田
(榆林)



飞机播种的沙达旺
(榆林)



坡地草场
(榆林)





陕北黄土丘陵沟壑区的连片梯田（米脂）



在黄褐土区种植的桔园（城固）



引黄灌溉旱地变水田（合阳）



桔杆还田培肥土壤（大荔）



暗沟排水
改良下湿地
(洋县)



在黄棕壤区
种植的茶园
(南郑)



陕南山区的
沟道治理
(西乡)

陕 西 土 壤

陕西省土壤普查办公室

主 编 郭兆元
副主编 黄自立 冯立孝



科 学 出 版 社

1 9 9 2

(京)新登字 092 号

内 容 简 介

本书为陕西省第二次土壤普查工作的科学总结，为一部全面论述陕西省土壤资源、理论联系实际土壤科学著作。

书中对陕西省土壤的类型、特性、分布、面积、土壤理化性质、利用现状、质量评价以及土壤养分状况等均作了详尽的论述，并提出了改良利用与培肥措施。书中附有彩色照片及一系列彩色插图。

本书的出版对陕西省的农业生产、土地规划、土壤改良、土壤科研、教学等均有参考价值；对其他省份的农业管理人员、农业科研、教学人员也均有参考价值。

陕 西 土 壤

陕西省土壤普查办公室

主 编 郭兆元

副主编 黄自立 冯立孝

责任编辑 范淑琴 王惠君

科 学 出 版 社 出 版

北京东黄城根北街 16 号

邮政编码：100707

北京市怀柔县黄坎印刷厂印刷

新华书店北京发行所发行 各地新华书店经售

*

1992 年 8 月 第 一 版 开本：787×1092 1/16

1992 年 8 月 第 一 次 印 刷 印张：40 1/8 插页：36

印数：1—2 330 字数：928 000

ISBN 7-03-002867-8/S·82

定 价：60.90 元

陕西省第二次土壤普查省级汇总编辑委员会

主任 杨子文

副主任 郭兆元 黄自立 刘鹏生

委员 (以姓氏笔画为序)

冯立孝 史进元 朴贤俊 刘鹏生 张奠坤

杨子文 郭兆元 黄自立 董明义 喻建波

《陕西土壤》编审人员名单

编写人员 (以姓氏笔画为序)

冯立孝 史进元 安战士 刘兆谦 朴贤俊 孙逊

吕殿青 张相麟 郭兆元 黄自立 喻建波

插图编绘人员 朴贤俊 张奠坤 李信敬

摄影 秦农

资料整理人员 喻建波 徐文华 杨江峰

审稿人员 席承藩 朱显谟 章士炎 李象榕 黄鸿翔

陕西省第二次土壤普查省级汇总编辑委员会

主任 杨子文

副主任 郭兆元 黄自立 刘鹏生

委员 (以姓氏笔画为序)

冯立孝 史进元 朴贤俊 刘鹏生 张奠坤

杨子文 郭兆元 黄自立 董明义 喻建波

《陕西土壤》编审人员名单

编写人员(以姓氏笔画为序)

冯立孝 史进元 安战士 刘兆谦 朴贤俊 孙逊

吕殿青 张相麟 郭兆元 黄自立 喻建波

插图编绘人员 朴贤俊 张奠坤 李信敬

摄影 秦农

资料整理人员 喻建波 徐文华 杨江峰

审稿人员 席承藩 朱显谟 章士炎 李象榕 黄鸿翔