

昆明市  
盘龙区土地志



昆明市盘龙区土地管理局编

昆 明 市  
盘 龙 区 土 地 志

昆明市盘龙区土地管理局编



**盘龙大地 ——**

**悠久而年轻的城区**





省市区领导考察盘龙区土地利用状况





## 合理利用每寸土地





珍惜土地



美化土地



绿化土地







旧城改造  
与  
新区开发







旧貌——新颜







宣传土地法律法规



清理整顿土地自发交易



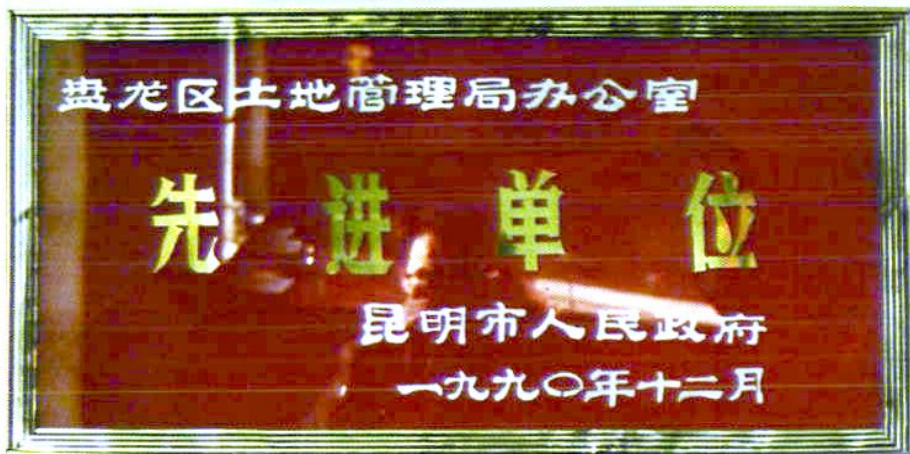


“6.25” 土地日活动



目标管理





喜获殊荣

# 盘龙区《土地志》评审会



## 《盘龙区土地志》通过终审

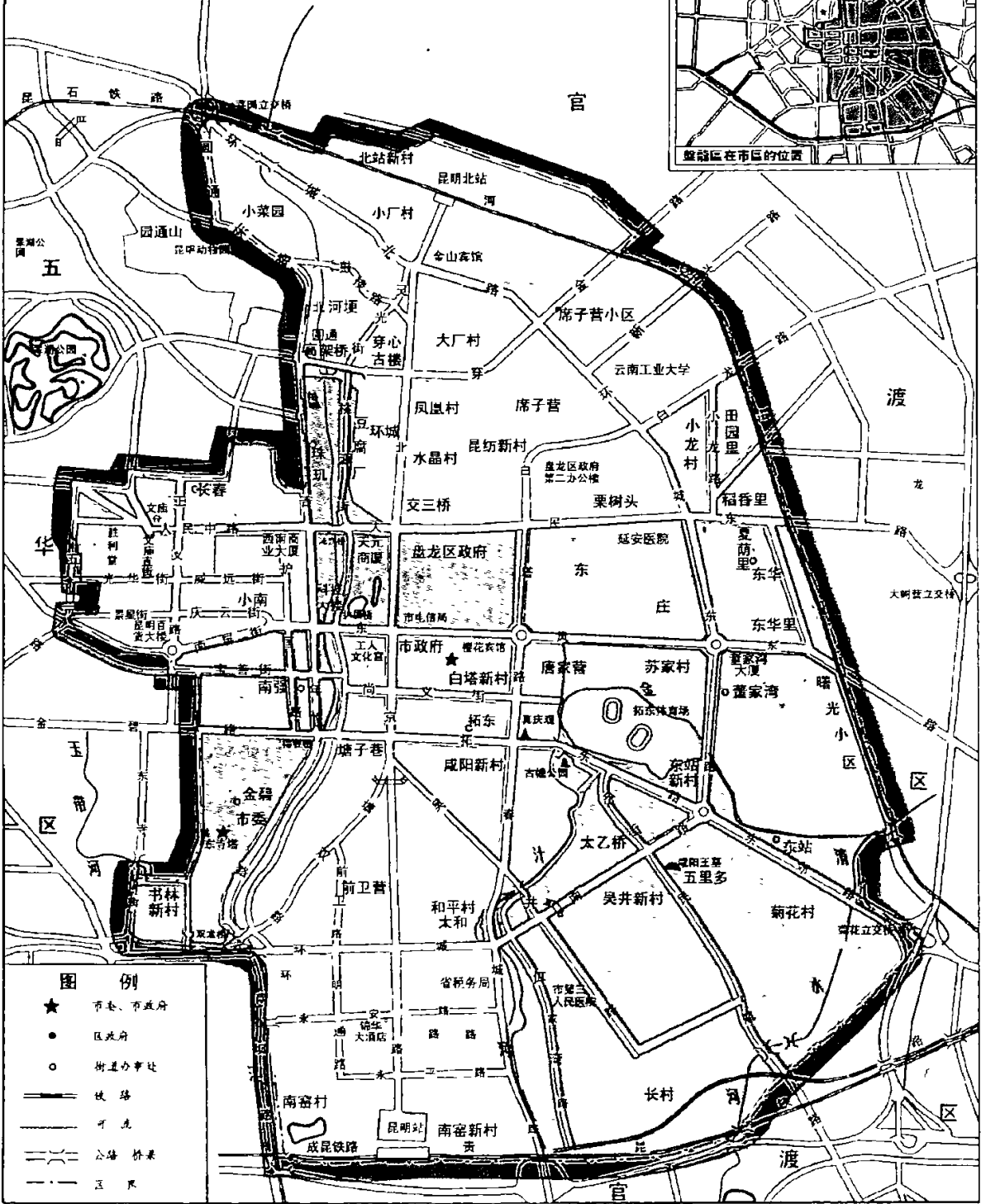
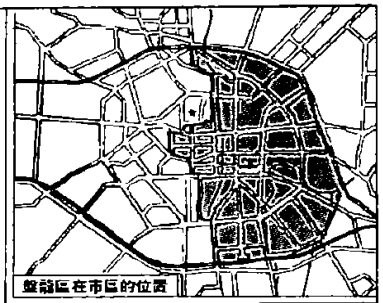


## 盘龙区土地管理局工作人员



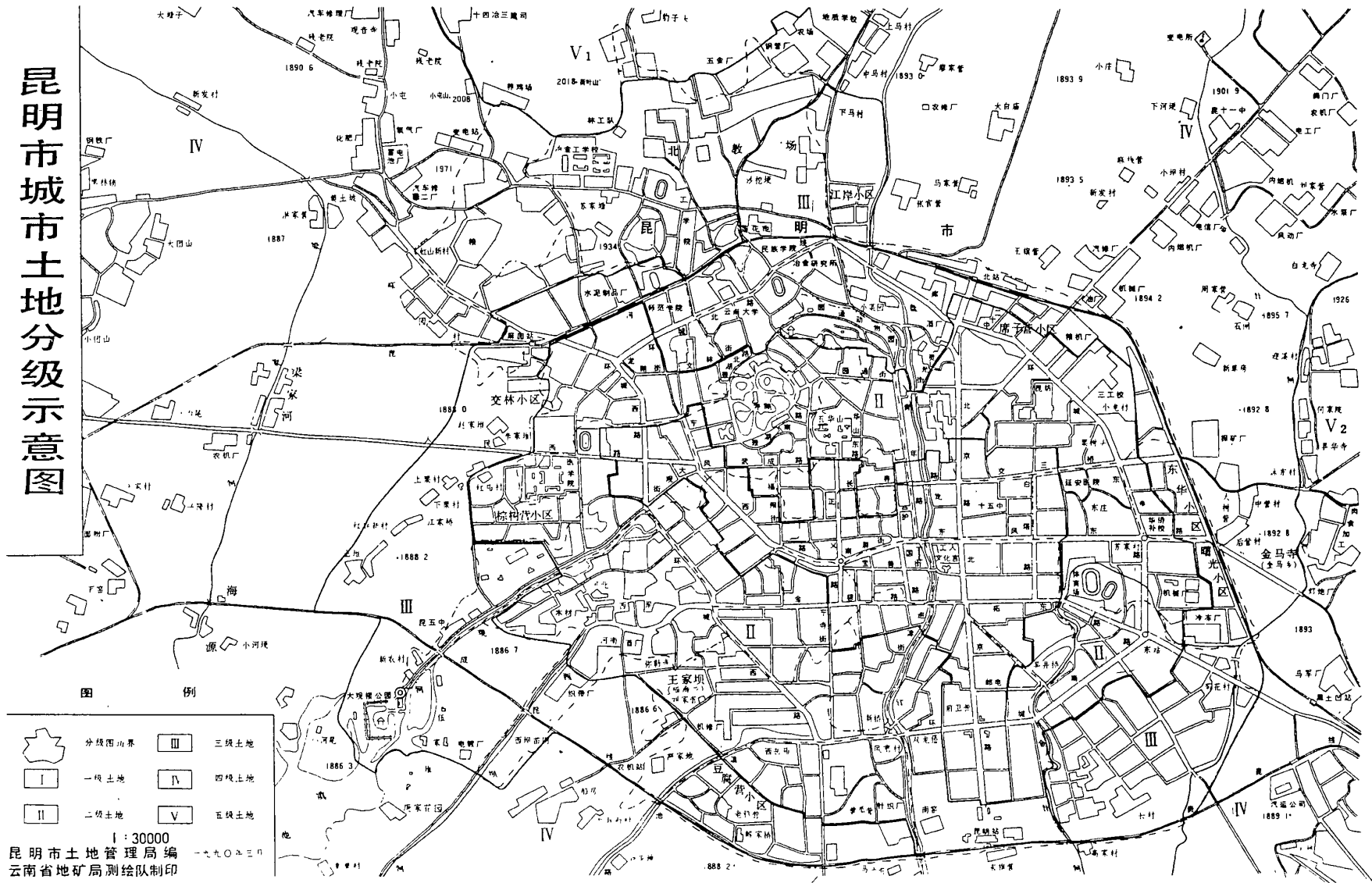
# 盘龙区政区图

青年路



- 图例**
- ★ 市委、市政府
  - 区政府
  - 街道办事处
  - 铁路
  - 可先
  - 公路 桥梁
  - 区界

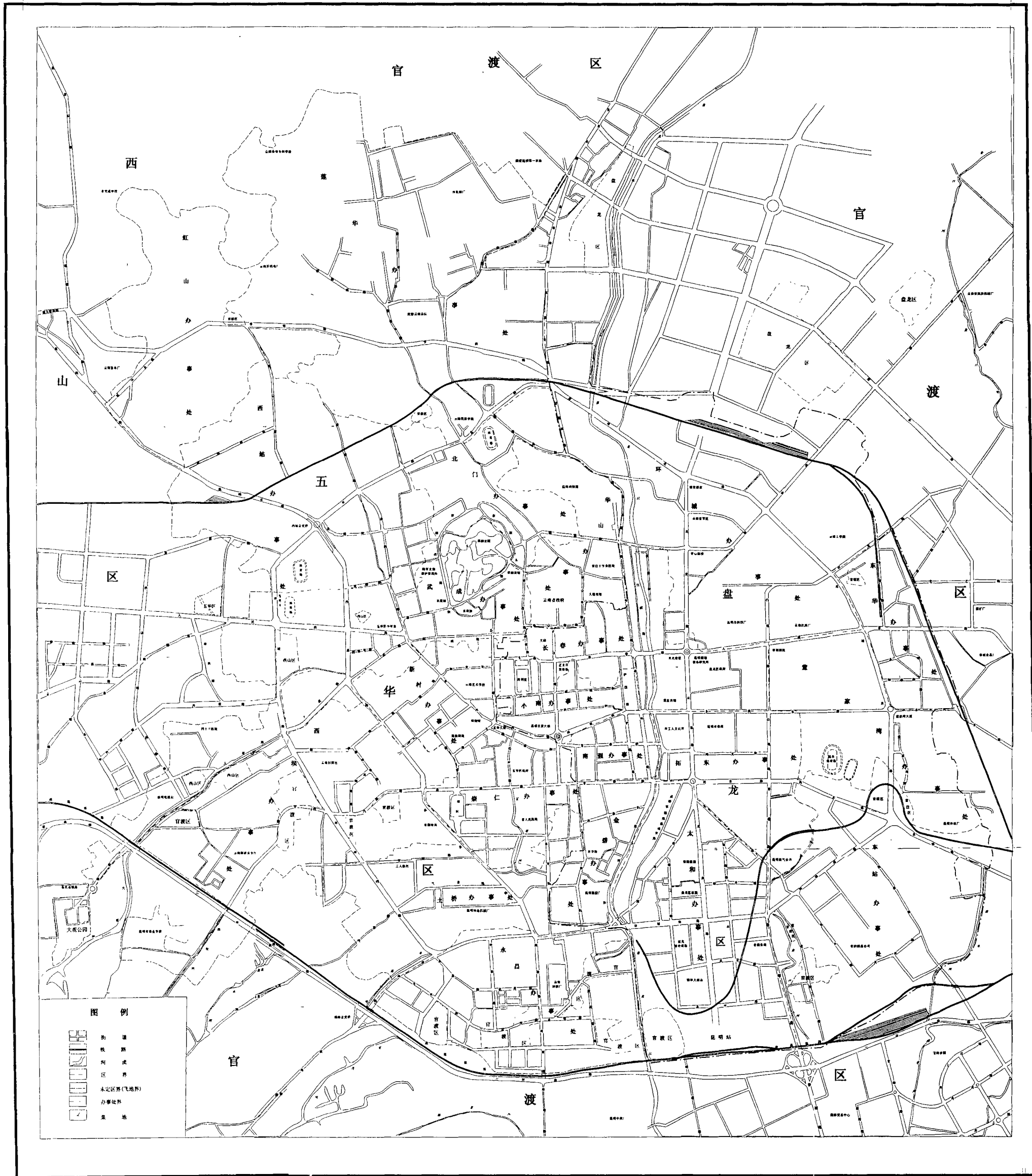
# 昆明市城市土地分级示意图



1 : 30000  
 昆明市土地管理局编  
 云南省地矿局测绘队制图  
 一九九〇年三月



# 昆明市盘龙区土地利用现状图



昆明市盘龙区土地管理局  
昆明市五华区土地管理局

1: 10000

昆明云金地科技有限

# 《盘龙区土地志》

## 编纂领导小组及编辑人员名单

### 领导小组：

组 长：戴 忠

副组长：曹 明

成 员：汤汝玲 陈 烨 杨 伟 王宏昆  
党文生

### 编辑组：

主 编：戴 忠

审 稿：周家骅

总撰稿：于良骅

资料提供：汤汝玲 陈 烨 杨 伟 王宏昆  
党文生 金文灿 周进芬 顾乃成  
鲍 烽 喻 康 尹 莉 吴焰红  
甘玉玲

责任编辑：于良骅

编 务：顾乃成

校 对：顾乃成 于良骅

摄 影：倪树铭 王宏昆 鲍 烽



# 目 录

序.....	(1)
凡例.....	(3)
概述.....	(4)
大事记 .....	(11)
<b>第一章 土地资源 .....</b>	<b>(20)</b>
<b>第一节 土地概况 .....</b>	<b>(20)</b>
地理位置 .....	(20)
地形地貌 .....	(20)
人均土地资源 .....	(21)
<b>第二节 土地详查 .....</b>	<b>(21)</b>
目的意义 .....	(22)
实施方法 .....	(22)
政策及技术依据 .....	(22)
盘龙区的土地详查 .....	(23)
<b>第三节 土地利用现状 .....</b>	<b>(24)</b>
城市 .....	(24)
铁路 .....	(24)
水域 .....	(25)
飞入地 .....	(25)
飞出地 .....	(25)