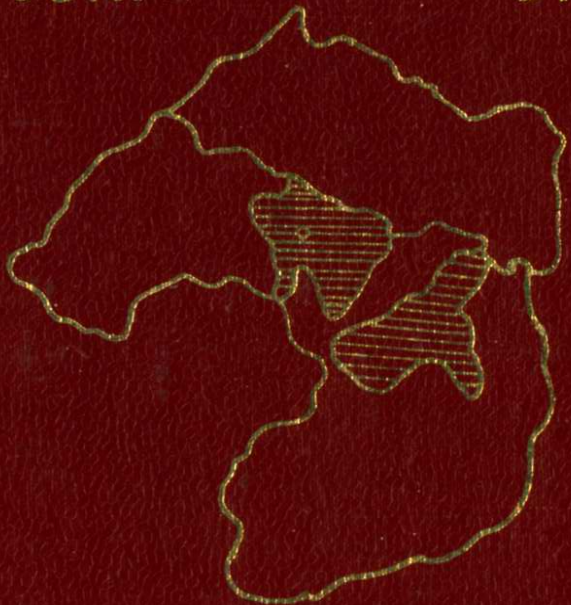


015615

# 辽阳市区地名录

LIAOYANGSHIQU

DIMINGLU



辽阳市地名办公室

1986



## 前 言

《辽阳市区地名录》是根据国务院发布的《地名管理条例》和《辽宁省地名管理暂行规定》以及国家、省地名委员会的要求，在地名普查的基础上，经过标准化、规范化处理后，编辑出版的。它是地名普查工作的丰硕成果，是带有法定性的地名工具书。今后各部门使用市区范围内的地名，均应以本录为准。任何单位或个人，未经审批不得随意更改。

本录分四部分：辽阳概况、地名图、地名录正文、附录。共收录白塔、文圣、宏伟、太子河、弓长岭五个区地名871条，其中行政区划名称26条，居民委员会和村民委员会名称308条，农村居民点名称201条，街、路、巷名称208条，建筑物和自然地理实体名称38条，区片、广场、台站名称19条，古迹、纪念地、游览地名称27条，企事业单位名称44条。村民委员会名称只包括城区内的裕民、新民、兴隆、国庆和农村与驻地自然村名称不一致的大林子村的光辉、东京陵村的东光、北沙土坎村的北沙、南沙土坎村的南沙等8条，其它与驻地自然村名称一致的村民委员会名称，未单独列出，只在驻地自然村条备注栏中注明“村委会驻地”。

为便于查找，除在前面编排有《地名首字音节索引》、《地名首字笔画索引》外，还在后面《附录》中分类按行政区划进行了编排，以便按行政区划和类别查找。

辽阳市所属两个县的地名，分别由两个县单独出版《辽阳县地名录》、《灯塔县地名录》。

本录所收四张地图，属地名图，不能作为划界的依据。

由于我们水平所限，经验不足，本录在内容、文字、分类、排列等方面，可能有不少缺点甚至错误，请使用者批评指正。

我们在编辑过程中，承蒙辽阳市规划设计管理处和各区地名办公室有关同志热情帮助与支持，谨表谢意。

# 目 录

地名管理条例.....	( 4 )
辽阳概况.....	( 7 )
地名图.....	( 13 )
地名首字音节索引.....	( 18 )
地名首字笔画索引.....	( 22 )
地名录正文.....	( 25 )
附录.....	( 101 )

# 地名管理条例

(一九八六年一月二十三日国务院发布)

第一条 为了加强对地名的管理，适应社会主义现代化建设和国际交往的需要，制定本条例。

第二条 本条例所称地名，包括：自然地理实体名称，行政区划名称，居民地名称，各专业部门使用的具有地名意义的台、站、港、场等名称。

第三条 地名管理应当从我国地名的历史和现状出发，保持地名的相对稳定。必须命名和更名时，应当按照本条例规定的原则和审批权限报经批准。未经批准，任何单位和个人不得擅自决定。

第四条 地名的命名应遵循下列规定：

(一) 有利于人民团结和社会主义现代化建设，尊重当地群众的愿望，与有关各方协商一致。

(二) 一般不以人名作地名。禁止用国家领导人的名字作地名。

(三) 全国范围内的县、市以上名称，一个县、市内的乡、镇名称，一个城镇内的街道名称，一乡个内的村庄名称，不应重名，并避免同音。

(四) 各专业部门使用的具有地名意义的台、站、港、场等名称，一般应与当地地名统一。

(五) 避免使用生僻字。

第五条 地名的更名应遵循下列规定：

(一) 凡有损我国领土主权和民族尊严的，带有民族歧视性质和妨碍民族团结的，带有侮辱劳动人民性质和极端庸俗的，以及其它违背国家方针、政策的地名，必须更名。

(二) 不符合本条例第四条第三、四、五款规定的地名，在征得有关方面和当地群众同意后，予以更名。

(三) 一地多名、一名多写的，应当确定一个统一的名称和用字。

(四) 不明显属于上述范围的、可改可不改的和当地群众不同意改的地名，不要更改。

第六条 地名命名、更名的审批权限和程序如下：

(一) 行政区划名称的命名、更名，按照国务院《关于行政区划管理的规定》办理。

(二) 国内外著名的或涉及两个省（自治区、直辖市）以上的山脉、河流、湖泊等自然地理实体名称，由省、自治区、直辖市人民政府提出意见，报国务院审批。

(三) 边境地区涉及国界线走向和海上涉及岛屿归属界线以及载入边界条约和议定书中的自然地理实体名称和居民地名称，由省、自治区、直辖市人民政府提出意见，报国务院审批。

(四) 在科学考察中，对国际公有领域新的地理实体命名，由主管部门提出意见，报国务院审批。

(五) 各专业部门使用的具有地名意义的台、站、港、场等名称，在征得当地人民政府同意后，由专业主管部门审批。

(六) 城镇街道名称，由直辖市、市、县人民政府审批。

(七) 其他地名，由省、自治区、直辖市人民政府规定审批程序。

(八) 地名的命名、更名工作，可以交地名机构或管理地名工作的单位承办，也可以交其他部门承办；其他部门承办的，应征求地名机构或管理地名工作单位的意见。

第七条 少数民族语地名的汉字译写，外国地名的汉字译写，应当做到规范化。译写规则，由中国

地名委员会制定。

第八条 中国地名的罗马字母拼写，以国家公布的“汉语拼音方案”作为统一规范。拼写细则，由中国地名委员会制定。

第九条 经各级人民政府批准和审定的地名，由地名机构负责汇集出版。其中行政区划名称，民政部门可以汇集出版单行本。

出版外国地名译名书籍，需经中国地名委员会审定或由中国地名委员会组织编纂。

各机关、团体、部队、企业、事业单位使用地名时，都以地名机构或民政部门编辑出版的地名书籍为准。

第十条 地名档案的管理，按照中国地名委员会和国家档案局的有关规定执行。

第十一条 地方人民政府应责成有关部门在必要的地方设置地名标志。

第十二条 本条例在实施中遇到的具体问题，由中国地名委员会研究答复。

第十三条 本条例自发布之日起施行。



# 辽 阳 概 况

辽阳位于辽宁省腹地，辽河平原中部，太子河畔。其中心点为东径 $123^{\circ} 10'$ ，北纬 $41^{\circ} 16'$ 。北距省会沈阳60公里。处于辽阳县、灯塔县之间。城市总面积560平方公里。包括文圣、白塔、宏伟、弓长岭、太子河五个行政区。共有人口576,937。汉族占绝大多数，还有满、蒙古、回、朝鲜、锡伯等少数民族。辽阳是辽阳市人民政府所在地，为全市政治、经济、文化和交通中心。

辽阳地势平坦，城区内东南高西北低，海拔标高介于20米至30米之间，有太子河从东向西北流过。新划入的弓长岭区为山区，东部最高的娘娘官山海拔标高804米，中部平原海拔标高50米，有汤河从南向北流过。

辽阳属于北温带大陆性气候。春季风沙较大，夏季受海洋性气候影响温和而多雨，冬季受寒潮袭扰寒冷而干燥。全年平均温度为 $8.3^{\circ}\text{C}$ 度。绝对最高温度为 $33.7^{\circ}\text{C}$ 度，绝对最低温度为零下 $37^{\circ}\text{C}$ 度。全年主导风向为东南风。年平均降水量为754.9毫米。无霜期164天。最大冻结深度为1.1米。

辽阳的名称最早始于汉代，因地处小辽水之北，故名。但汉代的辽阳和今天的辽阳并非一地，今天的辽阳是易地再称，它最早的称谓是襄平，始于战国时期。公元938年，正式定名为辽阳府。

辽阳是东北最古老的城市之一。远在战国时期，是燕置辽东郡的首府。秦汉因之。当时就是我国东北地区的政治、经济和文化中心，管辖着辽河流域和辽河以东的十八个县城和广大地区。西晋时曾是辽东国的首府。唐时曾是安东都护府的驻地。在辽代以前这里的城池状况虽不见史料记载，但从地下发掘出的许多文物（特别是“襄平布”的出土）证明，古代襄平不仅是军事和政治中心，也是工商业繁荣的城市。



辽代这里是五京之一的东京辽阳府。当时的城池情况，据《辽史·地理志》载：“城名天福。高三丈，有楼榭，幅员三十里。八门……。官城在东北隅，高三丈，具敌楼。南为三门，状以楼观，四隅有角楼，相去各二里。官墙北有让国皇帝御容殿。大内建二殿。不置官嫔，唯以内省使副判官守之，……外城谓之汉城，分南北市，中为看楼，晨集南市，夕集北市。”明代又对辽代辽阳城进行了改建，城墙用砖包砌。“城周围一十六里二百九十五步，高三丈三尺，池深一丈五尺，周围一十八里二百八十九步。门六。……钟楼一，建于都司西北，鼓楼一，建于都司东北。”在这以后，又建北城。公元十七世纪初，清太祖努尔哈赤领导下的建州女真于1616年（万历44年）建立“后金国”（清代前身）。1621年，攻占辽阳城，次年在大河子东岸建东京城，同时建官殿。1624年，建东京陵。由于辽阳曾一度是满清入关前的首都，为当时东北的政治、经济和文化发展的中心，因此城市发展很快。特别是1653年清政府发布了辽东拓民开垦条例后，山东、河北等省内地人口大量迁居于此，商人和手工业者逐渐增加，对城市的繁荣和周围地区开发起到了很大作用，但明清两代辽阳城的城墙、城门位置并没有什么变化。1898年（清光绪24年），沙俄政府在辽阳古城西郊修建了火车站，出现了铁路用地并进行了市街建筑。日本接管南满铁路后，将铁路用地改为南满铁路附属地，并实施辽阳都市计划，建设了站前地区。1923年以后，日本军国主义又在古城南部的东西两端相继建立了两个纺织厂。以后随着工厂的增多，城市不断向市郊发展，逐渐扩大了市街的范围。

康德四年十二月一日（公元1937年）始建辽阳市。其范围包括老城区、南满铁路附属地及附近的十六个村屯。

1948年10月，辽阳市最后解放。当时全市设置白塔、文圣、襄平、铁西、兴隆、武圣六个区。1951年将六个区重新划为第一、二、三、四、五个区。1967年撤消区建制，全市成立了文圣、武圣、大南、襄

平、四大、白塔、西关七个街道办事处。1958年全市设立文圣、襄平、白塔三个县级区（襄平区1968年撤消）。1978年5月，又相继成立了宏伟区和郊区（现太子河区）。1984年又成立了弓长岭区。白塔区在老城区的西半部，是全市政治、文化和交通中心。中共辽阳市委和市人民政府均在该区内。省及市属几家大中专院校及大部科研单位多驻该区。铁路辽阳站、长途汽车站和市内各路公共汽车始发站均在站前。市内几家主要大工厂多在该区的西南部和西北部。与白塔区相连的是文圣区，位于城区东半部。是城市中的工商业繁华区。明清时期的辽阳古城在本区中部。市博物馆、图书馆、科技馆、广播电台、电视台等重要文化单位及市级各类医院多集中在本区。卫星城宏伟区在老城区东南部，距市中心7.8公里。是目前我国较大的石油化学纤维联合企业——辽阳石油化纤公司所在地。太子河区位于老城区的周围，是辽阳的副食供应基地。位于城市东南部的弓长岭区，距市中心35公里。是鞍钢五大铁矿之一的富矿产地，著名的汤河风景区和辽阳市汤河温泉职工疗养院座落在该区内。

解放后随着各项事业的恢复和不断发展，城市面貌焕然一新。对原有的街路进行了改造，新建和改建了青年大街、新运大街、南郊街、宏伟路、文圣路、民主路、卫国路、中华大街等干道。使城区形成了比较完整的网格状道路网。解放前，板油路面寥寥无几。现在，大街小巷基本上铺装了板油路面和沥青混凝土路面。新建了五座排水泵站，改造了堵塞的排水管道，新铺管线一百多公里。新建了北园和徐往子立交桥、小庄人行跨线桥以及胜利路斜桥等。迄今为止，市内桥涵已增加到三十四座。为了改善城市居民的居住条件，调整比例失调的骨肉关系，近几年相继建设了青年街、金银库、卫国、南庄、东六及消防等六个居住小区。绿化工作，全市除了有九处公园（括包街心公园）外，几年来，通过对住宅小区、工厂、机关、学校以及居民庭院的绿化，对街巷、河道两旁沿途绿化，使城市绿化覆盖率逐年提高。城市公共设施近几年由于补缺

还欠，趋于合理配套，新建了辽阳剧院、体育场、图书馆、科技馆、邮政大楼、广播电视楼、师范学校、朝鲜族中学、盲聋哑学校、老干部之家、少年宫、妇婴医院、消防大楼等三十多项规模较大的公共建筑。

解放前，辽阳工业的基础十分薄弱，仅有纺织厂、麻袋厂和小屯水泥厂等几个较大的企业和一些私营工业及手工业。而且大都设备陈旧，技术落后，常处于瘫痪状态。解放后，在党和政府的正确领导下，很快恢复和发展了辽阳工业。彻底改变了工业殖民地的性质。新建了大批工厂。经过不断更新换代和技术革新与引进，极大地提高了工业生产能力。现在，辽阳的石油化纤、纺织、建材、造纸、冶金、化工、机械工业都很发达。尤其是石油化纤工业著称全国。使辽阳成为以石油化纤和轻纺工业为中心的综合性的工业城市。市区有区办以上工厂三百余家，其中千人以上的有20多家。主要分布在城市的东部、东南部、西北部和宏伟区。小型工厂则是星罗其布地呈现在辽阳各地。

辽阳的工业产品数量多，而且质量也在不断提高。自1979年以来，我市共获得省优、部优、国优及国家金、银质奖产品165种。其中，辽化化工二厂生产的辽化牌尼龙66盐荣获国家金质奖，辽化化工三厂生产的辽化牌GF7750JG C7260聚乙烯、辽阳工业纸板厂生产的双鹿牌厚电绝缘纸板等七种产品获国家银质奖。有的产品产量名列全国第一，如辽化生产的尼龙66盐和聚酯，产品不但畅销国内，而且还远销日本、美国、巴基斯坦、马来西亚、菲律宾、孟加拉等十六个国家和地区。

随着国民经济的迅速发展，人民的生活得到了改善。辽阳的商业欣欣向荣，现在市区共有百货、副食、饮食、煤炭、五金交电、土产日杂商店等200多家，还有集体所有制和街道办的600多家。已初步形成了站前、西关、新华路、东方路等四个商业区。市内还设有六个农贸市场，满足了人民生活的需要。

辽阳的文化教育历史较早。辽代的东京辽阳府开始设学。到了清代，辽阳又相继办起了“襄平书院”、“第一私立学校”、“第二私立学校”，以及外国人创办的“文德中学”、“育才女学”。民国初年又创办了“医科学校”、“日语学校”、“商业学校”和“蚕桑学校”等。但当时学校数量很少，教育极为落后。解放后，在党和政府的领导下，文化教育事业发展很快。现在；有高等学校十所，中专（包括职工中专）十二所，中学（包括职业高中）49所，小学114所。市内已经达到了普及初中教育。辽阳的文化卫生事业发展也很快。有博物馆、科技馆及图书馆8个，文艺团体三个；剧院、电影院及对外开放的俱乐部21个；有体育场一处，体育馆二处；有市级医院八处，还有很多区、乡、单位设的医院、卫生院和卫生所。

辽阳是辽阳市的交通中心。有沈大、辽溪等铁路线。有沈大、沈营、辽溪公路。城乡交通四通八达。市内交通便利，现有15条公共汽车营运线路。

辽阳的文物古迹较多。著名的有“辽阳壁画墓群”，其中北园至望水台一带的九座，被列为全国重点文物保护单位。这是一种用大石板模仿生前居室建造起来的大型石板石室墓。墓壁上彩绘了表现墓主人生前生活的连幅壁画，内容丰富，是研究我国汉魏时期的社会生活、军事装备、建筑风格和文化艺术的珍贵史料。被列为省级文物保护单位的白塔，距今已有800多年的历史。塔身八角十三层，高七十一米。造型美观，气派宏大，雕刻精细。虽经明清两代几次修缮，仍保持着原来的风貌。在我国现存古塔中，是东北地区最高塔之一。另外还有东京城和东京陵。东京城是努尔哈赤1621年攻下辽阳后，于1622年（后金天命七年）在辽阳新城村建的都城，是清初入关前的第二个王都。东京陵是努尔哈赤迁都辽阳后，于后金天命九年（1624年）所建。现在陵中所见的，有努尔哈赤的胞弟舒尔哈齐，庶弟穆尔哈齐，雅尔哈齐，巴雅

喇，长子褚英及穆尔哈齐之子大而差等六人墓葬。是清初关外三陵之外另一清室陵墓。还有市级文物保护单位“彭公馆”、“观音寺”（金银库）、“襄平书院”等。这些古迹都是辽阳的游览胜地之一。

辽阳这座历史悠久的文化古城，适在我国三大密集城市群之一的东北重工业城市群——沈阳、鞍山、本溪之中。它以物产丰富、资源雄厚的特殊的地理条件，发挥中等城市的特有功能。随着辽阳石油化纤公司的正式投产，沟通了同省内外的横向联合，吸收先进技术，输出本地特产，与四邻调剂余缺。充分利用自己的优势，必将成为辽河平原上群星荟萃，熠熠争辉的一颗明珠。

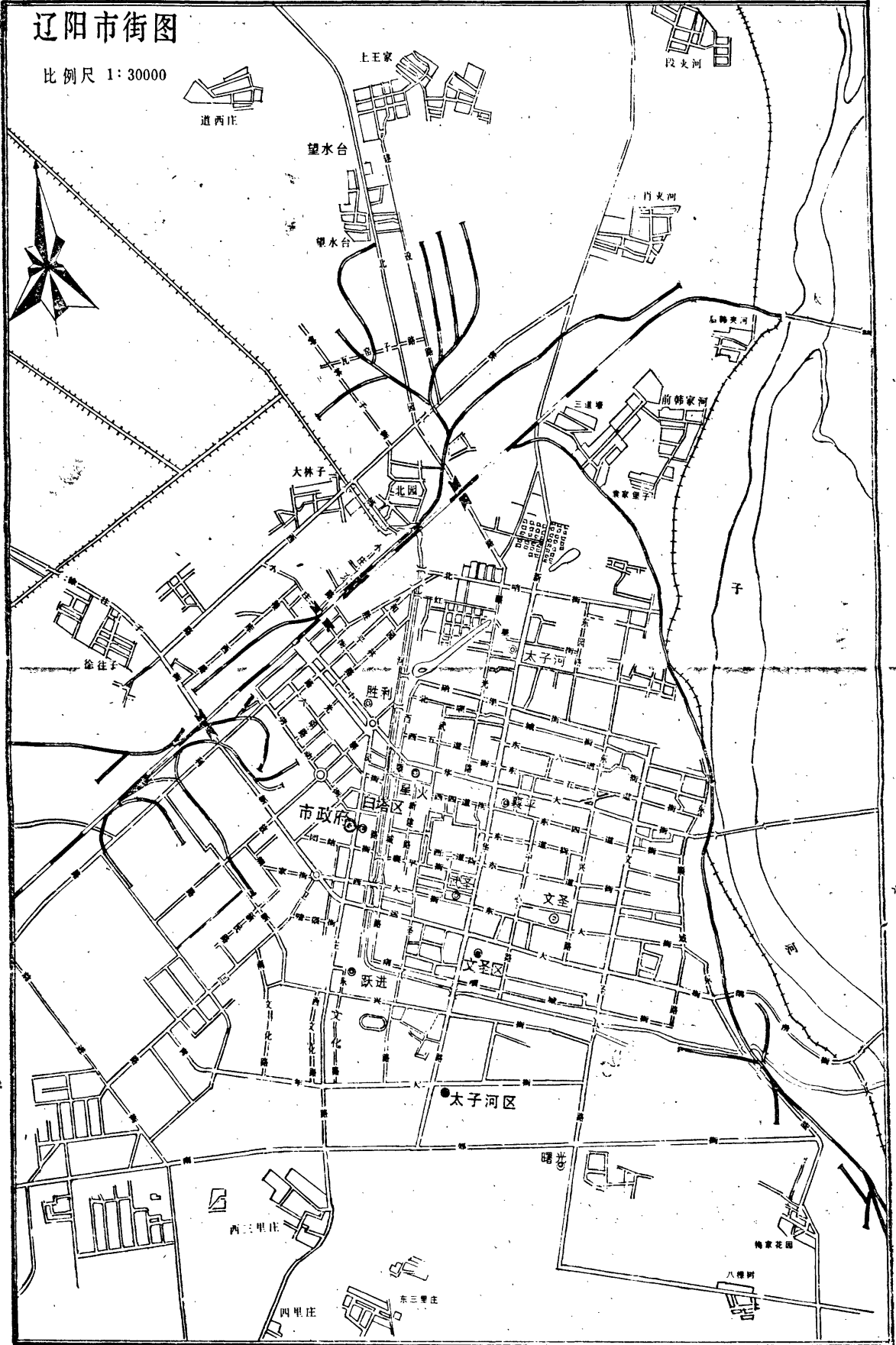
# 地 名 图

# 辽阳市街图

比例尺 1:30000



道西庄



上王家

段支河

望水台

望水台

前支河

后韩家河

三道壕

前韩家河

黄家堡子

子

大林子

北园

太子河

市政府

白塔区

文圣

跃进

太子河区

曙光

西三里庄

韩家花园

四里庄

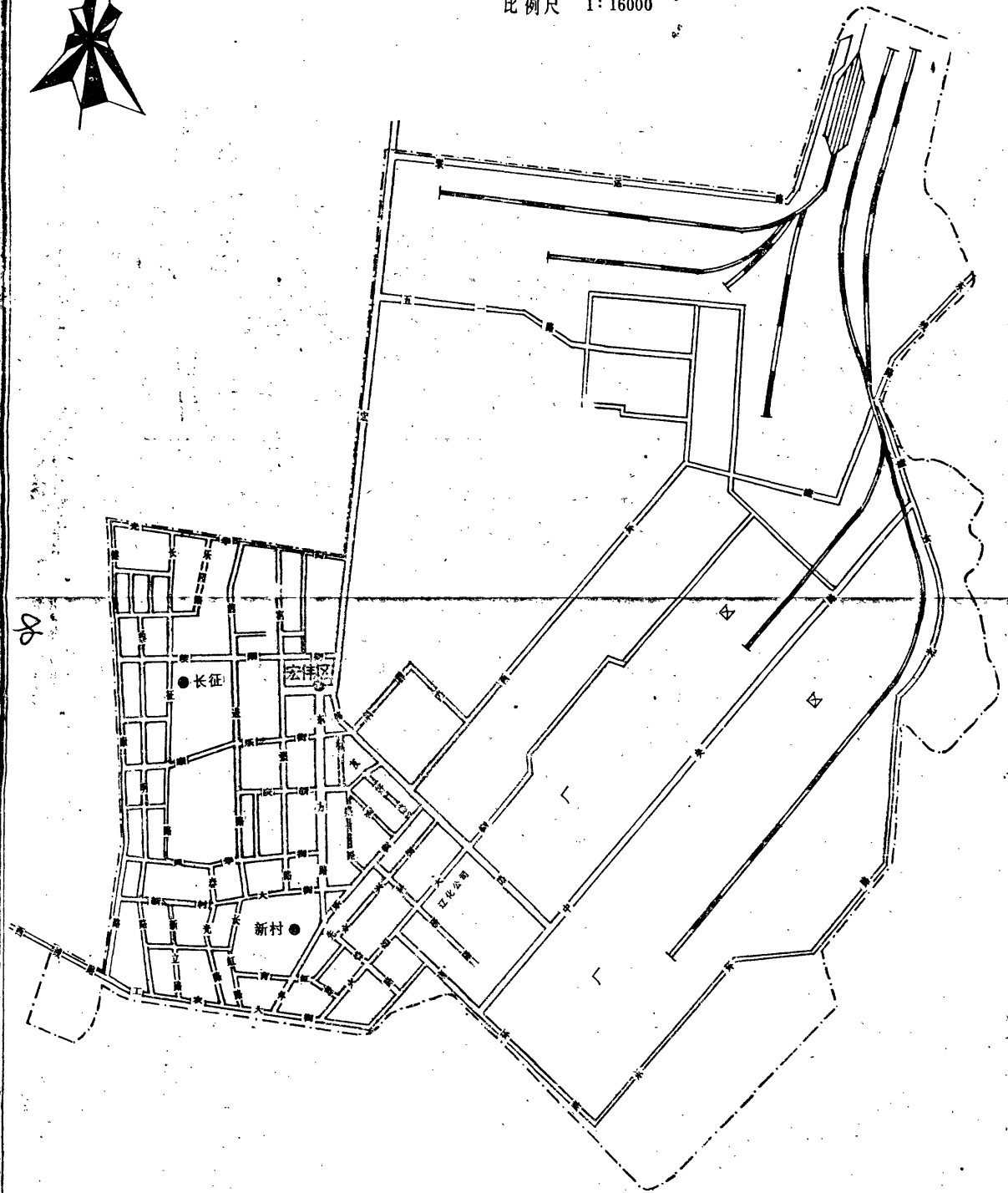

东三里庄

八棵树



# 宏伟区街图

比例尺 1:16000



# 弓长岭区地名图

比例尺 1:100000

