

016106

江苏省

JIANGSUSHENG

射阳县地名录

SHEYANGXIAN DIMINGLU



射阳县地名委员会编


江苏省

JIANGSUSHENG

射阳县地名录

SHEYANGXIAN DIMINGLU

(内部资料)



赠阅

射阳县地名委员会编

江苏省地名委员会

1983

目 录

出版前言		长荡公社	131
射阳县地名图		盘湾公社	139
盐东县略图		特庸公社	148
射阳县建政初期行政区域示意图		洋马公社	157
射阳县水陆交通示意图		黄尖公社	165
一、射阳县概况	1	新洋公社	173
二、标准地名录	7	射海渔业公社	184
(一) 行政区划和居民地名称(包括公社、 镇、场概况和地名图)	7	洋河渔业公社	188
合德镇	7	海洋渔业公社	192
六垛公社	12	国营淮海农场	196
临海公社	18	国营临海农场	201
千秋公社	26	国营新洋农场	206
鲍墩公社	34	国营射阳盐场	211
通洋公社	40	(二) 专业部门和企事业单位名称及概况	217
四明公社	49	(三) 纪念地和其它人工建筑物名称及概况	227
阜余公社	57	(四) 自然地理实体名称	243
海河公社	66	三、废村名称	245
陈洋公社	76	四、图片	253
耦耕公社	84	五、标准化地名更名、命名的通知、批复和 有关重要文件	267
合兴公社	92	射阳县人民政府《关于新设六垛、耦耕 鲍墩、洋马四个人民公社的通知》	267
海通公社	99	射阳县人民政府《关于更改同名大队名 称的通知》	269
大兴公社	106		
兴桥公社	112		
新坍公社	122		

7-100-3

射阳县人民政府《关于划建生产大队的 批复》·····	272
江苏省农垦局《关于报送国营农场的分 场命名的函》·····	274
江苏省淮北盐务管理局射阳盐场《关于 我场工区名称恢复原名的通知》···	276
江苏省人民政府关于颁发《江苏省地名 工作管理暂行规定》的通知·····	277
射阳县革命委员会《关于成立地名领导 小组的通知》·····	281
射阳县人民政府《关于射阳县地名领导 小组更名的通知》·····	282
射阳县人民政府《关于调整射阳县地名 委员会成员的通知》·····	283
六、地名汉语拼音音节索引·····	285
七、地名汉字首字笔画检字表·····	289
八、地名汉字首字笔画索引·····	293

后 记

出版前言

遵照国务院和江苏省人民政府有关文件精神,在县委、县政府以及省、地、县地名委员会的领导和关怀下,经有关部门和单位的通力协作,我县第一部以地名为主的比较完整的地理、历史典籍《射阳县地名录》一书,终于和大家见面了。

地名是人类历史的产物,是人们根据主观认识,对周围客观存在的单个的地理实体逐一赋予的称呼。地名的正确书写和使用,对于国家的领土主权、民族团结、国际交往、国民经济、国防建设和人民群众的生产生活,都有十分重要的作用。

《射阳县地名录》是在地名普查工作的基础上汇编而成的。我县地名普查工作从1980年8月开始,到1982年5月基本完成。这是建国以来的第一次。我们按照1:50000军用地形图,对全县所有新老村庄名称、大队以上行政区划名称、重要的企事业单位、主要的自然地理实体和人工建筑物名称,全面地进行了调查核对。根据“尊重历史,照顾习惯,好找好记,群众愿意”的原则,对全县14个大队进行了命名,对67个在省内重名或同音的大队进行了更名,并删去了不复存在的地名291条,更正了错字、错位的地名98条。确认有使用价值的各类地名(含以生产队名代替自然村名被收录的1469条)3079条。这样,从根本上改变了我县地名由历史遗留下来的各种混乱现象。基本上达到了地名标准化、译写规范化的要求。为祖国的社会主义现代化建设和众多的使用单位提供了系统的准确的可考资料。

本书主要内容有:县图、县概况、标准地名录(含公社、镇、场等名

称概况和地名图)、图片、文件、地名汉语拼音音节索引、地名首字笔画检字表和地名索引等。全书约14万字。

为方便读者，就有关问题说明如下：

一、按照江苏省苏地名字〔1983〕第2号文件“关于行政区划名称中，人民公社政、社分设，建立乡政权问题，……这次出版的地名录可暂不考虑，待全省行政区划机构改革结束后，由省统一考虑补充”的规定而未作变更，其意义在于保证历史的阶段性和真实性。

二、除部份容易理解的地名（如以姓氏得名的地名和生产队）之外，一般都在备注栏内作了简要的历史介绍。对一地多名、一名多写和说法不一的地名作了据情选择。

三、县、社、镇、场的地名图，是参照1：50000（1971年、1973年版）军用地形图绘制成的示意图，既无比例，又未实测，故不作划界依据。

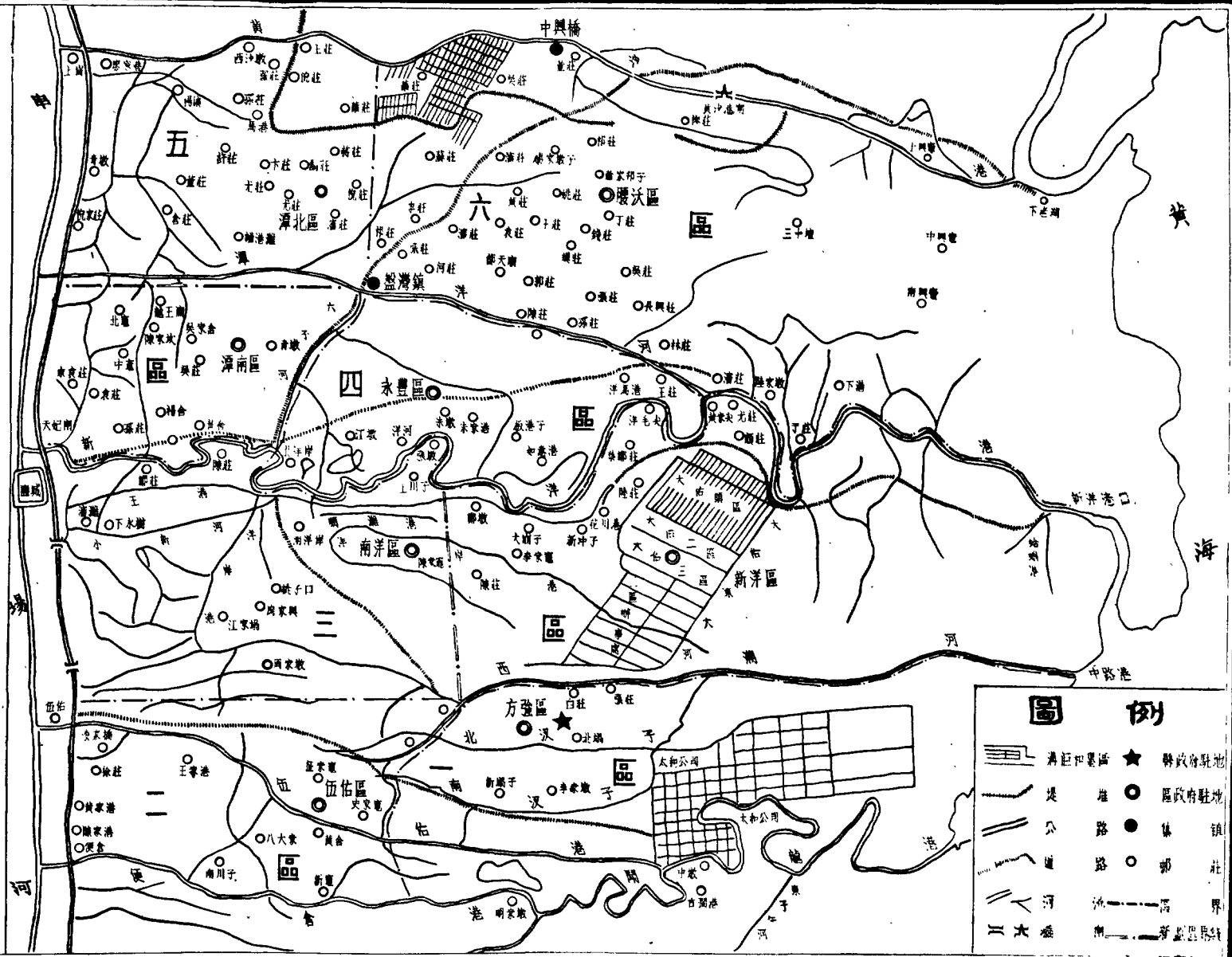
四、书中除人口按第三次全国人口普查为准外，其它各类数据均截止一九八一年底。

五、为读者查阅方便，我们还编排了地名汉语拼音音节索引、地名首字笔画检字表和地名索引。

六、《射阳县地名录》中所录地名均按国家统一规定，进行了标准化、规范化处理，已具有法定性。凡与本录有讹的地名一律以此为准，任何单位和个人都无权随意更改。今后凡地名（包括行政区划、桥、河、闸、路、街、巷等）需要命名、更名的，必须严格执行国务院〔1979〕305号文件和江苏省人民政府〔1980〕176号文件规定，办理报批手续，方能生效。

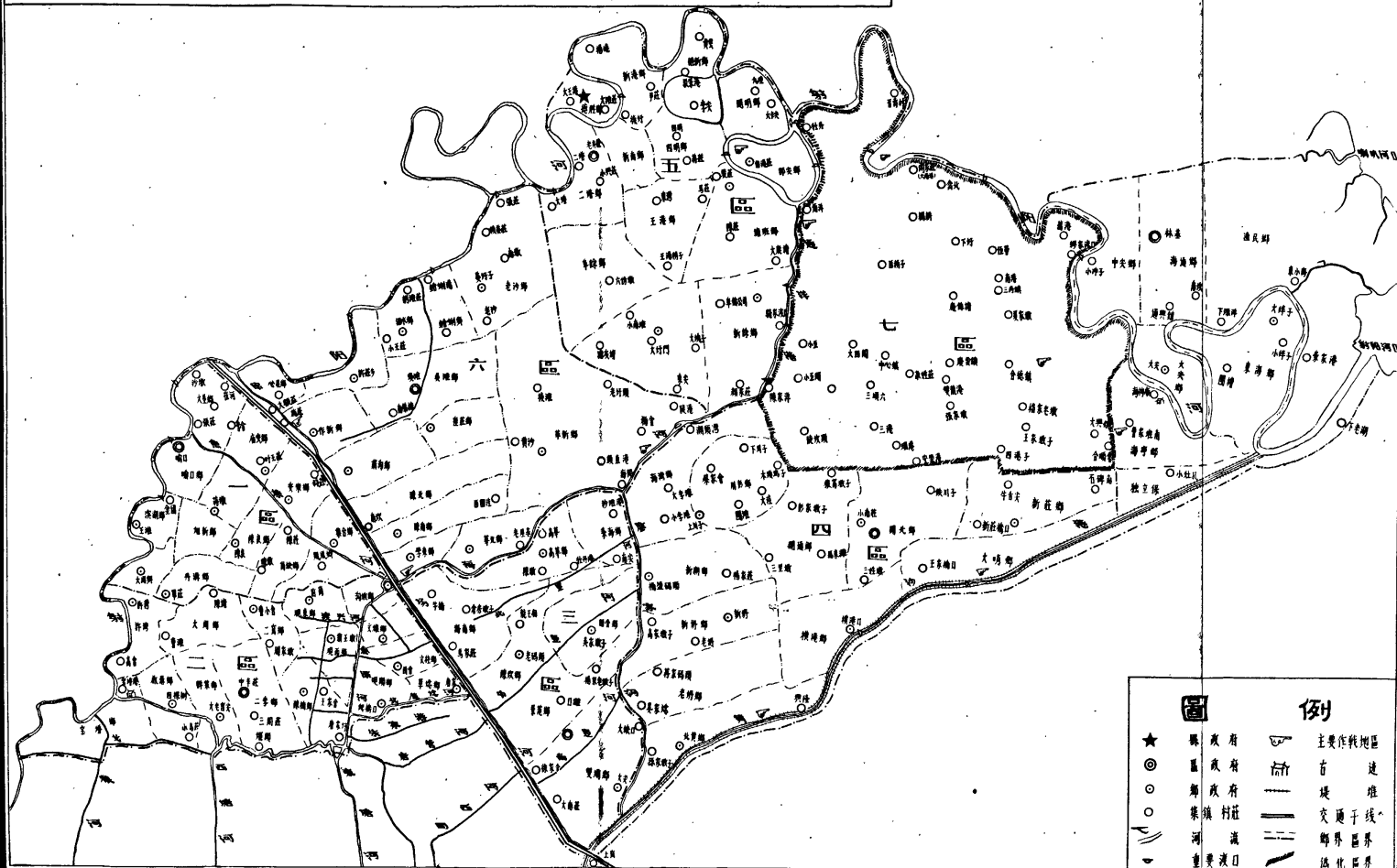
为感谢编辑本录作出努力的单位和个人，我们在本书末页留有《后记》。

鹽車縣界圖



射陽縣建政初期示意圖

行政區域



圖例	
★	縣政府
◎	區政府
○	鄉鎮
○	村莊
—	河
—	重要渡口
—	主要作戰地區
—	公路
—	主要交通線
—	縣界
—	區界
—	鄉界

一、射阳县概况

射阳县概况

射阳县位于苏北平原之中东部。以源于宝应县射阳湖并横穿本县的射阳河而得名。其地理位置，东临黄海，西接建湖、阜宁县，南邻盐城、大丰县，北部偏东隔苏北灌溉总渠、偏西隔射阳河与滨海县相望。本境在元、明属盐城县，清分属盐城、阜宁二县。1942年析阜宁县的黄沙港、北草堰河和北塘河以北，射阳河以南的第七、九区及第一、六、十二、十三区的一部和盐城县的十四区一部置县。1946年析串场河西的喻口、沟墩、辛庄三个区归建阳县（今建湖县）；1949年盐东县和相当于县级建制的中共盐阜沿海工作委员会的南部并入；1954年析方强区归大丰县；析潭南、南洋、步凤三个区归盐城县；析吴滩区归阜宁县；1956年析陈坎区的全部和新坍、潭北二个区的一部归建湖县；析德胜乡归滨海县；并滨海县临海区入射阳县。县人民政府初驻大顾庄（现属阜宁县），后驻德胜乡。1945年抗日战争胜利后迁驻陈家洋，1950年2月进驻合德镇至今。

射阳县在革命战争年代里，是苏北老根据地之一。原盐东县（1941年—1949年）机关于1944年和1946年期间分别驻过肖家邗子和陈家小店；原盐阜沿海工作委员会（简称盐阜海委1945—1949）常驻合德镇东边的小庙口；中五、三区、八大家和千秋港一带曾是原新四军三师和苏中后方留守处的驻地，在这一带驻扎了许多部队机关，并设有被服厂、织布厂、毛巾厂、牙刷厂、卷烟厂、榴弹厂、枪械修理所和新东商行等。三师的黄克诚、张爱萍和钱阿英等主要领导同志常驻

中五一带。1947年9月，华东局决定撤销苏北、苏中区建制后，成立了华中工作委员会（简称华中工委），陈丕显同志任华中工委书记兼华中指挥部政委、曹荻秋同志任华中行政办事处主任、管文蔚同志任华中指挥部司令员、吉洛（姬鹏飞）同志任指挥部副政委兼政治部主任。同年进驻耦耕，次年1月21日至5月8日，华中工委在耦耕召开了有7个分区800多人参加的土地工作会议，本县派林凡、祁国华、于慎荣、陈惠（女）等代表出席了这次重要会议。本县驻地合德镇距盐城地区行政公署所在地盐城镇61公里，距省会南京市348公里。其地理座标是：东经 $120^{\circ}15'$ ，北纬 $33^{\circ}46'$ 。本县海岸线全长86公里，总面积为2716平方公里。东西直径最宽部56.5公里，南北直径最长部79.8公里，呈不规则的长方形。在地图上的范围跨东经 $119^{\circ}55'$ — $120^{\circ}34'$ ，北纬 $33^{\circ}23'$ — $34^{\circ}05'$ 。境内有省属国营农场3个，盐场1个，盐城地委党校和盐城地区农业试验站各1所。本县辖21个农业公社，3个渔业公社，1个县属镇，13个农、林、场、圃。504个大队，其中农业大队484个（含农科站8个，林场、中药场、渔轮队和正在筹建中的月淮大队各1个），渔业大队17个，蔬菜大队3个。6个街道居委会。4193个生产队，其中农业生产队4123个，渔业生产队63个，蔬菜生产队7个。1个自然镇，2141个自然村（其中以部份生产队名代替自然村名被收录的1469个）。214128户，894686个人口（第三次全国人口普查为214572户，903130人），其中非农业11133户，43729个人口。人口密度平均每平方公里342人。除回族134人、壮族9人、满族9人、黎族4人、蒙族2人和苗族、白族、朝鲜族各1人，合计161人外，均为汉族。

经数百年因黄淮冲积形成的苏北滨海平原上，本县地势低洼平

坦，略倾东北。地面高程一般在1.3—1.8米左右，射阳河两岸入海口处最低只有0.6米。地带属凉亚热带湿润季风气候，四季分明，日照充裕，雨水充沛，温和湿润，宜粮宜棉。年平均气温 13.7°C ，一月平均气温 0.4°C ，七月平均气温 26.5°C 。年平均降水量1034.5毫米，一般是夏秋两季多雨，春冬两季干燥，全年无霜期219天左右。主要自然灾害有干旱、涝渍、冰雹、台风和病虫害等，有时影响甚至破坏农作物和一般建筑物。

解放前，这里河道淤塞，水系混乱，堤防破碎，常有海水倒灌，使广大人民饥寒交迫，处于水深火热之中。解放后，射阳人民在党和政府的领导下，全部废灶兴垦，大兴水利，淋盐洗碱。先后疏竣了三港六河（三港指射阳河、新洋港、黄沙港。六河指海河、小洋河、潭洋河、廖家沟、通洋港、六子河），网接全县大小3000余条河流，形成了五个独立的排水系统。修筑挡潮海堤142公里，兴建挡潮涵闸14座，开挖大沟206条，中沟2068条，建立圩区178个，修建圩堤1386公里，建造封闭闸、圩口闸486座，机电排灌站903座。在正常年景，多数社队基本达到水系畅通，桥闸配套，能灌能排，增强了抗御自然灾害的能力，为建设高产稳产农田创造了条件。全县土壤属盐土类型，其中沙土（含黄沙土、白沙土和黑沙土）占20%以上，夹沙土占15%以上，1米层中轻盐土占40%以上，中重盐土占15%以上。在总耕地面积中，通过改良基本脱盐的约占85%以上。

本县主要经济类型以农业为主，辅之以工副业生产。

农业方面：共有集体耕地面积136.14万亩，其中棉田55.46万亩，粮田（播种面积）127.26万亩，社员自留地11.35万亩，油料作物1.73万亩，小宗作物2.29万亩。另有桑园2.06万亩，成片造林5.27万亩，

柴地3.11万亩，草地11.33万亩，荒地14.63万亩。本县是全国重点产棉和海水产品县之一。农作物一年两熟，大体分布：北部和西部以稻麦棉轮作为主，东部和南部以棉花为主，间作套种三麦、玉米。1981年棉花单产133斤，总产73.5万担，比解放初期的1949年单产23斤，总产11.8万担分别增长到5.8倍和6.2倍；1981年粮食亩产839斤，总产53421万斤，比解放初期的1949年亩产215斤，总产10263万斤分别增长到3.9倍和5.2倍。现有农业机械总动力184233匹马力，其中大中型拖拉机83台，手扶拖拉机4460台，电动机1355台，柴油机2914台，农副产品加工机械5215台。排灌、加工基本实现了机械化，运输、耕种、收割等部分实现了机械化。

工业方面：县、社、队三级671个企业单位，1981年总产值为23512万元。其中县办工业主要有化工、电子、纺织、机械、建材、食品加工等60个单位，总产值为14342万元；城镇街道21个企业单位，总产值832万元；全民非独立核算单位8个，总产值为665万元；县属非独立核算单位4个，总产值为167万元；农村社办企业单位219个，总产值为4169万元；队办企业单位369个，总产值为1684.02万元。

副业方面：主要以喂养猪、羊、兔、蚕、蜂、鱼和育蘑菇、搞编织等40多种。1981年县、社、队三级副业总收入为2106.1万元。

交通运输方面：解放前根本没有通车公路，也几乎没有水上航道。现在陆上有黄海、冈合、盐新、合四、合海胜等公路，水上有射阳河、小洋河、战备河、新洋港、廖家沟等航道。组成了纵横全县的水陆交通运输网，连接着省、地、县22条干支公路线和25条内河航道。目前有内河通航里程898公里，公路通车里程438公里，其中可晴雨通车的沥青和碎石路面417.3公里。1981年交通部门客运量达98.35

万人，货运量达93.92万吨。

解放三十多年来，文教、卫生事业也有很大发展。1949年全县只有小学320所，初级中学1所，在校学生24405人，教职员工847人。1981年已有小学470所，初高中85所，教师进修学校1所，学校数比解放初期增长1.7倍；在校学生200351人，比解放初期增长8.2倍；教职员工8442人(其中公办3156人，民办5286人)，比解放初期增长10倍。基本上达到社社有高中，各片有初中，各大队有小学。幼儿教育、中等专业教育、工农业余教育等都有显著发展。电影、戏剧、曲艺、广播、图书等从县城到乡村，基本形成了文化网。全县现有全民医疗单位14个，其中县人民医院1个、中医院1个、精神病院1个、麻风病院1个、防疫站1个、妇幼保健站1个、县属中心医院8个；集体医疗单位14个，企事业单位卫生室29个，合计57个医疗单位。1530张病床，2087个医务和行政人员。此外，还有大队卫生室491个，生产队保健员4186人。所有这些，均为全县90多万人民的文化、教育和医疗卫生事业创造了良好的条件。

二、标准地名录

**(一) 行政区划和居民地名称
(包括公社、镇、场概况
和地名图)**