

016100

江苏省

JIANGSUSHENG

无锡市地名录

WUXISHI DINGMINGLU



无锡市地名委员会编

江苏省无锡市地名录

JIANGSUSHENG WUXISHI DIMINGLU

内部资料



张兴和摄

无锡市地名委员会编

一九八三年十一月

2

出版说明

《无锡市地名录》是以一九八〇年地名普查资料为基础，按照《江苏省市、县地名录编辑提纲及要求》汇编的。它是地名普查的直接成果，也是国家档案之一。

地名录以较为简明的形式，集中反映了收录的2396条地名的标准名称，规范书写和读音，直接为公安、邮电、交通、民政、城建、测绘、新闻、出版、科研、外事、国防等有关部门提供较为完整的、准确的地名资料，为四化建设服务，为群众生活服务。

地名录共收录了无锡市地名图2幅；全部行政区划和居民地1949条；重要的专业部门和企事业单位106条；市级以上的名胜古迹和革命纪念地39条；主要人工建筑物205条和自然地理实体97条；图片44幅。基本做到录志结合，图文并茂。

地名，是人类社会发展到一定阶段的产物。它在漫长的历史演变中，受到政治、经济、军事、科学、民族、语言、文化、宗教、迷信等方面的影响而发展、变化的。我市有些地名也无不受之影响。在地名普查中对每条地名都认真进行调查核实，并根据国务院《关于地名命名、更名的暂行规定》的精神，作了标准化、规范化处理。地名录是各行各业各部门使用地名的法定依据。今后各级行政、企业、事业单位使用地名，或以地名命名单位名、学校名、商店名以及广告等，一律要以地名录为准，任何单位、部门和个人均无权随意更改。需要命名、更名的地名，一定要按照法定程序和审批权限，经省、市人民政府批准后方能生效。

地名录中标准地名截止一九八二年十二月三十一日。一九八三

年批准更名的原解放桥街道办事处（更名吴桥）、解放北路街道办事处（更名复兴路）、解放公社（更名黄巷）、太湖渔业公社（更名渔港）以及以公社为单位建立乡政府，以大队为单位建立村民委员会，本录均未作变更。一九八三年三月一日，原苏州地区的江阴县和无锡县，镇江地区的宜兴县正式划归无锡市领导，本录未加概述。未经省政府批准建制的马山办事处、未经市政府批准命名的个别地名以及农村小型桥梁、河流均未列入。地名图行政区划界线未作实测，不作划界依据。

汉字首字笔画索引中的相同地名，为避免混淆，在括号内作了注释。

目 录

出版说明

一、地名图

1. 无锡市地名图

2. 无锡市区地名图

附：无锡县城图（明、清）

无锡县市区全图（民国）

二、无锡市、区概况

1. 无锡市概况 ……（1）

附：无锡建置沿革表 ……（5）

无锡市行政区划

演变表 ……（7）

2. 崇安区概况 ……（15）

附：居委会一览表 ……（17）

3. 南长区概况 ……（22）

附：居委会一览表 ……（24）

4. 北塘区概况 ……（29）

附：居委会一览表 ……（31）

5. 郊区概况 ……（36）

附：居委会一览表 ……（38）

三、标准地名录

1. 市、区、街道办事处和

居民地名称 ……（41）

2. 公社、大队和居民地名称…（89）

河埭公社 ……（89）

太湖渔业公社 ……（96）

蠡园公社 ……（98）

大浮公社 ……（108）

扬名公社 ……（113）

解放公社 ……（123）

广益公社 ……（130）

山北公社 ……（136）

旺庄公社 ……（141）

南站公社 ……（147）

马山公社 ……（154）

3. 场、圃和居民地名称 ……（159）

4. 专业部门和企事业单位

名称 ……（161）

5. 名胜古迹和革命纪念地

名称 ……（175）

6. 人工建筑物名称 ……（199）

7. 自然地理实体名称 ……（215）

四、地名工作文件资料

1. 国务院关于地名命名、

更名的暂行规定 ……（227）

2. 江苏省地名工作管理

暂行规定 ……（231）

3. 无锡市地名工作管理

暂行规定 ……（234）

4. 江苏省地名委员会、

交通厅、水利厅“关于统一

省内跨县、市的主要公路、河

流等标准名称”的通知……（237）

5. 无锡市地名机构，地名命名、

更名等文件 ……（239）

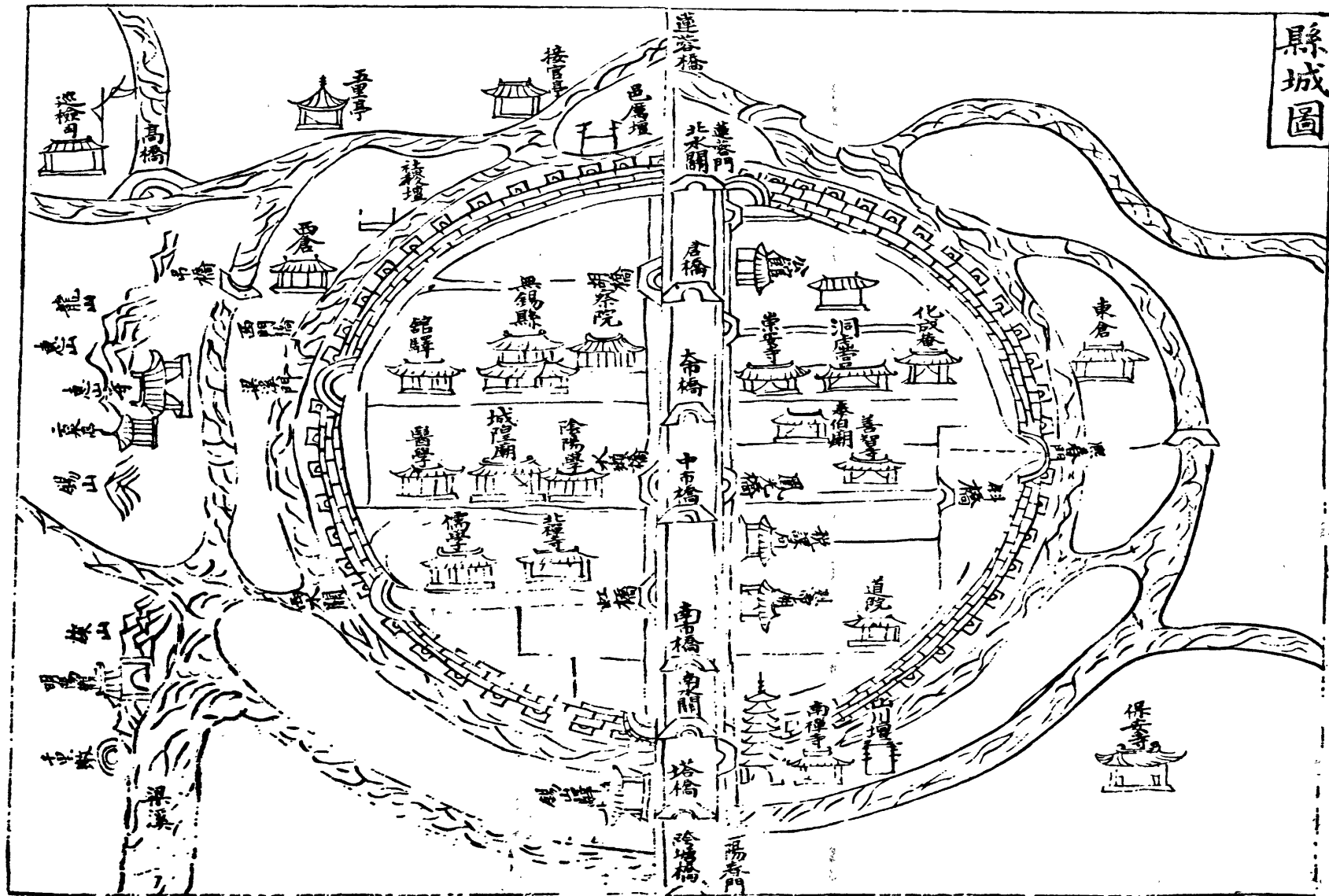
附：生僻字、地方用字注释（260）

五、地名汉字首字笔画索引

编后记 ……（289）

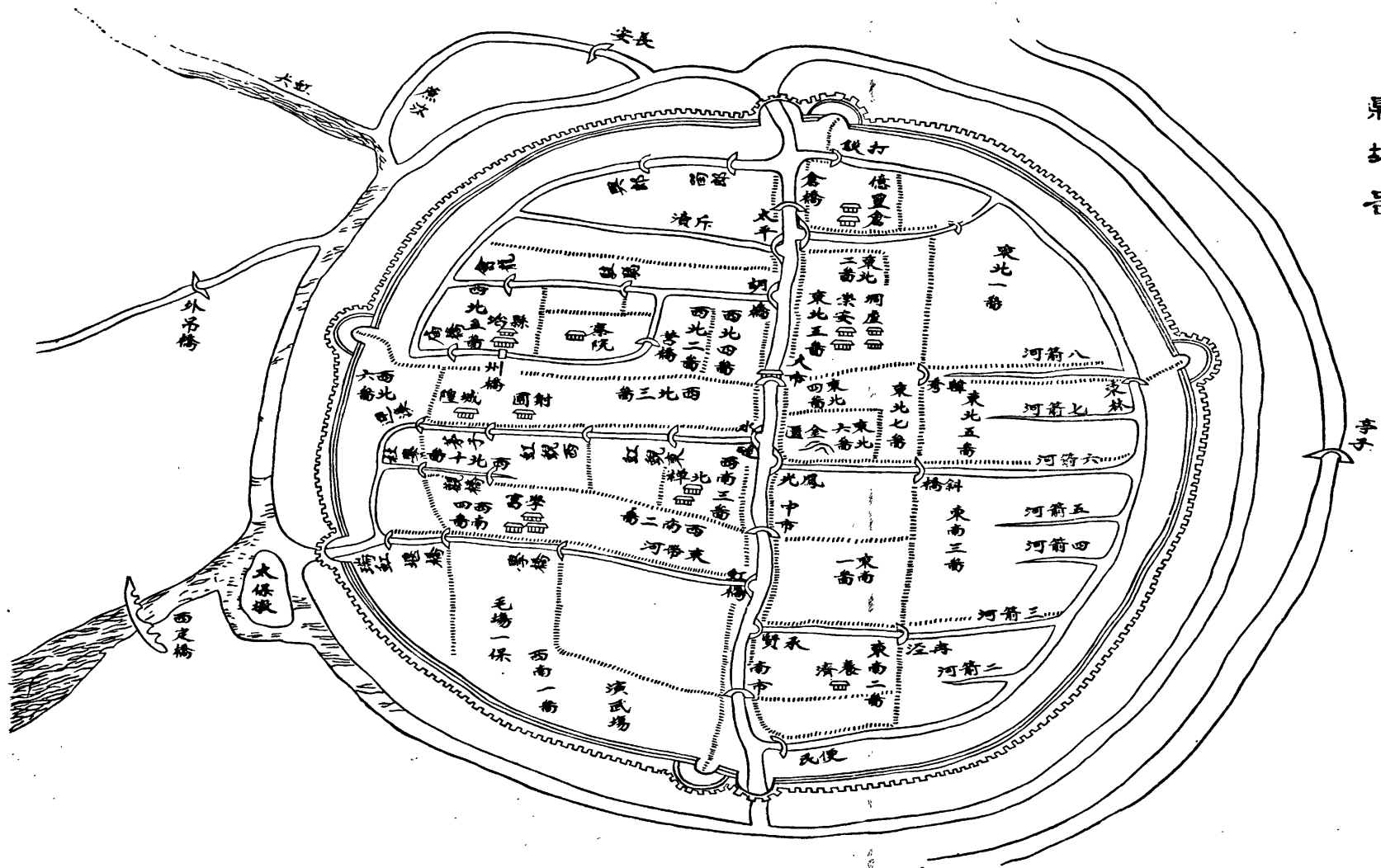
一、地名图

縣城圖

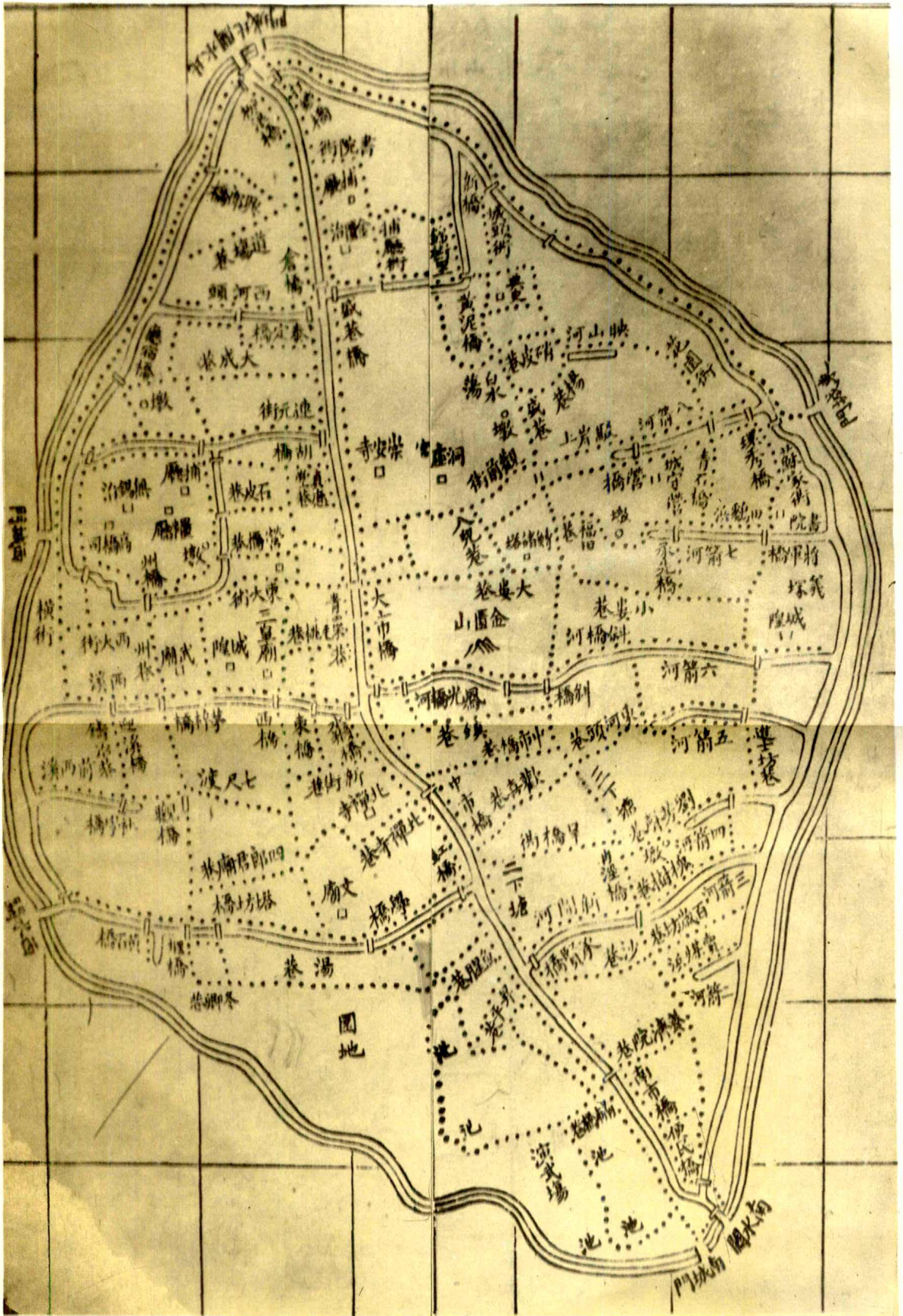


《(弘治)无錫縣志》明 弘治七年(1494)

縣城圖

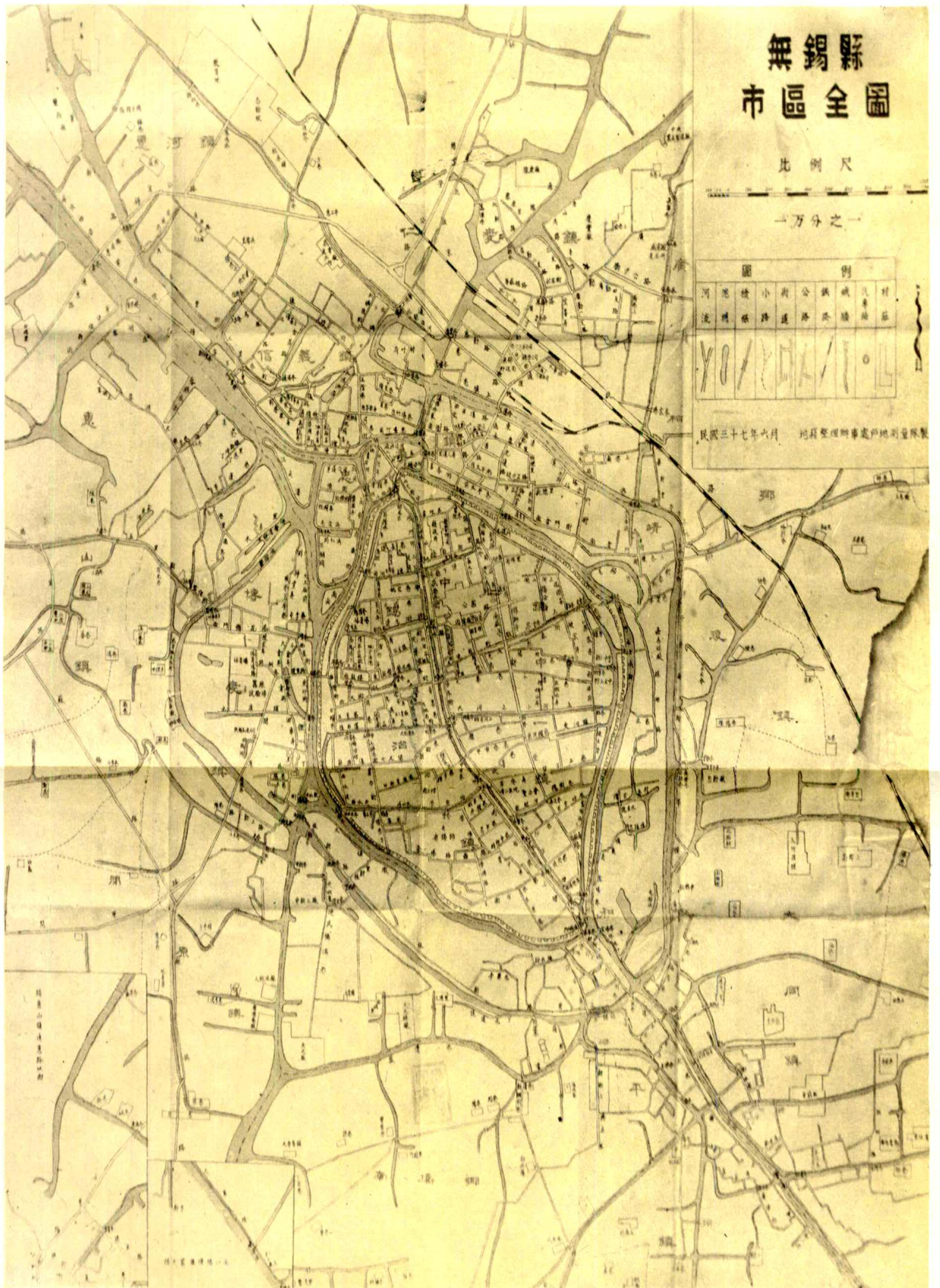


《(康熙)无锡县志》清 康熙二十八年(1689)



县城图

摄自 《无锡金匱县志》清光绪七年（1881）刻本。每平方米



无锡县市区全图

摘自《无锡县地籍整理办事处两周年纪念特刊》民国37年11月版

二、无锡市、区概况

无锡市概况

无锡，别名梁溪。位于江苏省东南部沪宁铁路中段，西南濒临太湖，西依惠山。自吴太伯建“句吴”起，已有三千多年的历史，又是具有以轻纺、电子工业为主的现代工业城市和旅游胜地。有“太湖明珠”之誉。

据史籍载：无锡在夏、商前属扬州域。商末(公元前11世纪末)，周太公之长子泰伯偕弟仲雍为让王位于弟季历，由中原南奔荆蛮，自号“句吴”，设都城于梅里(今无锡县梅村)。周武王十一年(公元前1124年)平商后，封泰伯曾孙周章为吴君，吴国随之建立，无锡属吴国域。

西汉高帝五年(公元前202年)，始建无锡县。据《无锡金匱县志》载：“东峰周秦间，大产铅锡，故名锡山。汉兴锡方殫，遂创无锡县”。无锡一名出于此。后汉有樵客于锡山下得铭云：“有锡兵，天下争，无锡宁，天下清。有锡珍，天下羹，无锡义，天下济”。

无锡建置先后名无锡县、无锡侯国、有锡县、无锡州等。南朝宋武帝永初年间(公元420年)，设置杼秋县于无锡境内。清雍正四年(公元1726年)，分无锡为无锡、金匱两县。宣统三年(公元1911年)，无锡光复，成立锡金军政分府。民国元年(公元1912年)，锡、金两县合并复称无锡县。1949年4月23日，在中国共产党领导下，无锡获得解放。无锡分设无锡市和无锡县，无锡市属苏南行政公署领导，是苏南行政公署和市、县人民政府所在地。1952年秋，苏南、苏北行署合并建江苏省后，无锡市为江苏省省辖市。

市区周围为无锡县，西南为太湖，全市面积403平方公里，其中陆地面积224.5平方公里，城市建成区37.5平方公里。市人民政府设在解放南路。全市辖崇安、南长、北塘、郊区4个区，25个街道办事处，11个公社，277个居委会，18个家属委员会，119个生产大队，938个生产队，8个国营场圃，共81万人(1982年7月第三次全国人口普查数)，其中城镇人口64万人，农村人口17万人。除汉族外，有回、蒙、苗、满、僮、白、藏、高山、朝鲜、维吾尔等十七个民族1000余人。

无锡市地处长江三角洲，东经 $120^{\circ}17.6'$ ，北纬 $31^{\circ}34.6'$ 。全市地势平坦，稍有起伏，一般高程为6米左右，最高处为惠山三茅峰328.5米。天目山余脉自西南渡湖入境，全市有惠山、锡山、鼋鼋山、马迹山等主要山脉。主要湖、河有太湖、五里湖、京杭运

河、梁溪河、环城河、伯渎港、骂蠡港等，既有田园之美，又有山水之胜，富有江南水乡特色，素有“鱼米之乡”的称号。

无锡市位于北亚热带，气候温和，雨量充足。年平均气温 15.5°C ，最热为七月份，月平均气温 28.5°C ，最高气温 38.9°C 。最冷为一月份，平均气温 2.5°C ，最低气温零下 12.5°C ，年平均无霜期250天左右，年平均降水总量950毫米，主要集中在四月至九月，占全年总降水量的67.7%，常年平均水位3米，最高3.66米，最低2.64米（吴淞基面）。全年主导风向为东南风，年平均风速每秒3.3米。

京杭运河、沪宁铁路由西北与东南对向贯穿辖区，公路、内河航道四通八达，成为无锡工商业发展的有利条件。解放前，无锡为全国四大米市之一，有“小上海”之称。早在十九世纪末到二十世纪初，无锡就有业勤、振新、申新、庆丰等纱厂，永泰、振艺、裕昌、鼎昌等丝厂，茂新、九丰面粉厂等一批近代工厂，以及北塘大街一带的粮食商业集市中心，为现代工商业的发展奠定了基础。

无锡文化发达，人文荟萃。清代戊戌变法（1898年）时，废科举，兴学校，无锡有识之士首先响应，最早创办的公立学校有俟实学堂、东林学堂，私立学校有三等学堂（1908年改名菁莪学堂）和勉强学堂，中小学随之兴起，教育事业日益发展。无锡历史上人才辈出，南宋诗人尤袤被誉为“南宋四大家”之一，晋朝顾恺之及元朝倪雲林为我国古代著名画家，明代十大事件之一“东林之争”中的顾宪成、高攀龙，明末地理学家顾祖禹，清末数学家华蘅芳、华世芳兄弟，以及建造我国第一艘轮船“黄鹄”号和翻译介绍西方科技知识作出贡献的徐寿、徐建寅父子等等，他们为祖国留下了宝贵的文化遗产。近代更是名人辈出，有文学兼外交家薛福成，教育兼水利学家胡雨人，国学大师唐文治，实业家荣宗敬、荣德生兄弟，社会学家俞庆棠，以及民间音乐家华彦钧等等，更是不胜枚举。在中国革命的斗争史中，无锡人民的优秀儿女顾衡、秦起、高文华、秦邦宪（博古）、朱锦玉、许孝轩、钱仲义、王新、姚洪臣等112名革命烈士，他（她）们为争取祖国解放和实现共产主义所作出的革命业绩，为后人永远铭记。

无锡是传统剧种“锡剧”的诞生地，产生于清乾隆年间（1736年—1795年），形成于道光年间（1821年—1850年），流行于常、锡、澄、宁、沪一带，传播至浙江、安徽等地。始名无锡东乡小调，亦称东乡小曲，后称无锡滩簧，常锡文戏。解放后改名锡剧。从庙会活动起，已有二百年历史，是江苏省主要地方剧种之一。

惠山泥人和锡绣是无锡传统工艺品。惠山泥人已有四百多年历史，造型千姿百态，

精致优美，远销六十多个国家和地区，是无锡主要的出口工艺品之一。锡绣盛于明清，光绪三十四年（1908年）后，“锡山绣工传习会”之绣品曾多次获得国内、国际奖牌，从此锡绣盛称于世。1927年后，锡绣逐渐衰败，无锡解放后才重获新生。

无锡油面筋和无锡酱排骨（俗称肉骨头）是传统名特产。油面筋早在清乾隆年间（1736年—1795年），就在寺庙的素斋上盛行，被誉为素斋中之“山珍海味”，到咸丰年间（1851年—1861年），在笆斗弄开设第一家油面筋店（马成茂）后，逐渐扬名，成为无锡的著名特产。肉骨头兴起于清光绪年间（1875—1908年），1927年王云清创制的“三凤桥肉骨头”，名噪沪宁线乃至港澳，为无锡又一著名特产。

全市有省级文物保护单位东林书院旧址、惠山寺石经幢等四处，市级文物保护单位有妙光塔、黄埠墩等二十五处。这些文物，是祖国宝贵的文化遗产，解放后得到了人民政府的修缮保护。

太湖是我国五大淡水湖之一，盛产白鱼、银鱼、白虾等出口商品，天然景色优美，气候宜人，是我国的著名的风景游览区。依山傍水，风景如画的鼋头渚、蠡园、梅园以及锡惠公园，山水竞妍，尤以鼋头渚最为突出，湖山相连，气势雄伟。解放后，毛泽东、周恩来、刘少奇、朱德、叶剑英、邓小平、陈云、刘伯承等党和国家领导人，曾先后来锡视察。许多国家元首、政府首脑也先后来锡访问，对风景佳绝的太湖景色倍加赞赏。现代诗人郭沫若曾作“太湖佳绝处，毕竟在鼋头”的诗篇。明代建筑寄畅园，在江南园林中独树一帜，为我国古典园林建筑之精华。江南第一山——惠山，山峰九曲形似龙，一名九龙山，山下多清泉，有“九龙十三泉”之称，“天下第二泉”尤负盛名。山麓遗存春秋战国以来不少古迹，并留下了历代许多名人的足迹。历史悠久，举世闻名的京杭运河纵贯市区，沿河两岸的水乡风貌别具一格，为国外游客所赞赏。

解放后，随着社会主义建设事业的发展，无锡市发生了巨大的变化。轻工、纺工、电子、机械、冶金、化工等现代工业飞跃发展。1982年全市有工业企业655家，职工277000人，产品品种近4000种，一大批产品打入了国际市场，尤以丝织、纺织产品在国际市场上享有一定声誉。1979年来，金鸡牌薄型毛涤纶等23个产品，荣获国家银质奖；银湖牌男衬衫、金蝶牌全毛呢等16种产品被评为名牌产品；双渔牌3036细布、M2110A内圆磨床、扑热息痛药片等113种产品被省评为优质产品。1982年工业总产值48亿元，为解放初期的37倍，平均每年递增11.6%。

郊区农业生产贯彻为城市服务的方针，农、林、牧、副、渔，多种经营，全面发

展。稻麦亩产由解放初期的500斤增长到1982年的1344斤，养鱼业、养蚕业以及杨梅、水蜜桃也享有盛名，无锡毫茶被评为江苏省八种名茶之一。1982年农业总产值2.5亿元，为解放初期的13.5倍，平均每年递增8%。

解放后，党和政府对旧城市进行了改造和扩建，城市面貌发生了深刻变化，市区主要街道两侧，新建筑群逐年增加，市容日新月异。93个居民新村星罗棋布，717条街巷纵横密布，大部分改建成沥青或水泥路面。城市3.5米以上宽的道路总长度204公里，其中高级路面163公里。新建或拓宽的主要干道有人民路、中山路、解放路、梁溪路和清扬路等21条，总长为解放初期主要干道的12倍。开辟市内公共交通线18条，公共汽车235辆，运行路程229公里。有内河航道182公里。扩建了人民桥、南长桥、亭子桥、工运桥、莲蓉桥、解放桥等主要桥梁。铺设自来水管600公里，地下排水管道260公里，建筑驳岸、防洪堤岸63公里，增强了排水、防洪能力。1958年和1976年又对京杭运河无锡段进行了改道工程10.74公里，1982年又新建了跨越运河的锡山大桥和始建梁溪大桥，1978年至1980年分别建造了北栅口和人民东路立交桥，从而改善了市内水陆交通条件。体育馆自1973年建成后，多次举办过全国性和国际性体育比赛。1980年建成的无锡展览馆，对工业产品交流起了促进作用，国家领导人和外国元首曾多次视察、参观。1978年至1980年扩建的梁溪饭店、新建的湖滨、水秀饭店交付使用后，中外佳客盈门，为发展我市旅游事业增添了物质基础。邮电、供电、环卫、绿化等市政工程和公用设施都得到了发展。

文教卫生事业相应地得到发展。全市有无锡轻工业学院、无锡职业大学、电视大学、教师进修学院4所，学生3100人。无锡轻工业学院是全国轻工业学科比较齐全的高等学院。有职工大学12所，学生1800人；中专学校7所，学生2600人；技工学校、普通中学、职业中学67所，学生4.72万人；聋哑学校1所，学生140人；小学183所，学生6.75万人，在校学生比解放初期增长一倍。全市有无线广播电台、电视发射台，城、郊均设有有线广播站，城乡居民拥有广播喇叭近8万只。有市文化宫、少年宫、图书馆、博物馆、体育馆、文化馆5家，影剧院9家，放映礼堂6家，书场7家，影剧院书场总座位1.88万张。有市、区综合性医院9所，专科医院6所，公社医院11所，部、省属疗养院6所，工矿企事业单位健保机构524所，固定总床位5831张。

随着旅游事业的发展，对外友好交往日益扩大，先后与日本国明石市、美国查特努加市分别结成姊妹城市或友好城市。1982年国内游客游园高达七百多万人次，并有六万五千多外国人、华侨和港澳同胞来锡游览，无锡市已成为中外游客向往的胜地。

无锡建置沿革表

(公元前202年—1949年4月)

朝 代	沿 革			说 明	
	时 间		隶 属 郡		县 名
	年 号	公 元			
西汉(包括新王莽时期)	汉高帝五年	前202年	吴郡	无锡县	始建无锡县
	文帝十六年	前164年	会稽郡	无锡县	
	武帝元封元年	前110年		无锡侯国	封东越降将多军为侯
	征和四年	前89年		无锡县	复置无锡县
	新王莽年间	公元9年至23年		有锡县	改名有锡县
东汉	光武帝建武年间	25年至56年	吴郡	无锡县	复旧称
	明帝永平元年	58年	吴郡	无锡侯国	复侯国,封外戚阴盛为无锡侯
	顺帝永建四年	129年		侯国	复吴郡
三国	孙吴黄武元年	222年至264年	毗陵校尉		废无锡。分无锡以西初置毗陵典农校尉。
晋	武帝太康元年	280年	毗陵郡	无锡县	复置无锡县
	太康二年	281年		废校尉置郡	
	怀帝永嘉五年	311年	晋陵郡		
南朝	宋武帝永初元年	420年	晋陵郡	无杼秋县	侨置杼秋县于无锡境内。元嘉十二年(公元435年)北沛郡竹邑并入杼秋县。
	齐明帝建武四年	497年			废杼秋县,复旧称
隋	文帝开皇九年	589年	常州	无锡	初置常州
	炀帝大业三年	607年	毗陵郡	无锡	改常州为毗陵郡
唐	高祖武德三年	620年	常州	无锡县	改郡复常州
	天宝元年	742年	晋陵郡		废常州复晋陵郡
	肃宗至德二年	757年	常州		又复常州
	德宗建中元年	780年		无锡望县	升无锡县为“望”县
北宋	太宗至道三年	997年	州	无锡县	

续表

朝代	沿革			说明	
	时间		隶属		县名
	年号	公元			
元	世祖至元十三年	1276年	常州	无锡县	
	至元十四年	1277年	常州路		
	成宗元贞元年	1295年	常州府	无锡州	
	顺帝至正十七年	1357年			
明	太祖洪武元年	1368年	常州府	无锡县	
	洪武二年	1369年			
清	世祖顺治二年至 圣祖康熙六年	1645年至 1667年	无锡县 金匱县	分无锡为无锡、金匱两县	
	世宗雍正四年	1726年			
	文宗咸丰十年	1860年			苏福省
	穆宗同治二年	1863年	常州府	无锡县	
	宣统三年十一月	1911年11月	常州府	金匱县	
中华民国	民国元年	1912年	苏常道	无锡县	
	民国十六年	1927年	江苏省		
	民国二十二年	1933年	无锡区 行政督察 公署	无锡县	
	民国二十六年	1937年	江苏省		
	民国三十四年	1945年	江苏省		
中华人民共和国		1949年4月	苏南行政公署	无锡市 无锡县	4月23日无锡解放，分设无锡市、县。