


016409

武平县地名录

WUPINGXIANDIMINGLU



福建省武平县地名办公室编

武平县地名录

内 部 资 料
注 意 保 存

福建省武平县地名办公室编

一九八三年六月

前 言

《武平县地名录》是根据国务院《关于地名命名、更名的暂行规定》的通知精神编印出版的，是我县一九八一年地名普查工作的主要成果。

地名是历史形成的。地名的命名、更名工作，关系到国家领土主权和国际交往，关系到国家的四化建设，关系到民族团结和人民的日常生活，是一项政治性、政策性、科学性都很强的工作。一九八一年，我县在地名普查工作中，以国务院和上级有关文件为依据，对全县地名进行核调，广泛征求群众意见。根据地名要保持稳定的精神，把大部份地名确定下来，继续沿用，对一些需要命名、更名、复名的地名均按审批权限上报批准后公布施行。

本《地名录》包括的内容有：武平县委政区图、武平县城城区平面略图；武平县概况；行政区划和居民地名称；行政、企事业单位和专业场站名称；人工建筑名称；自然地理实体名称；革命纪念地和名胜古迹名称等。

《武平县地名录》的出版，将有利于提高我县行政管理水平，为四化建设提供标准地名资料，有利于旅游事业的发展，为旅居外地的人民群众探亲访友，提供地名资料。凡是列入本《地名录》的地名，都是法定的地名。今后，各行各业在使用地名时，都应以本《地名录》上的地名为准，如需要命名、更名的，必须遵照国务院《关于地名命名、更名暂行规定》，报请县及县以上人民政府批准，否则，任何单位和个人不得任意更改地名。

目 录

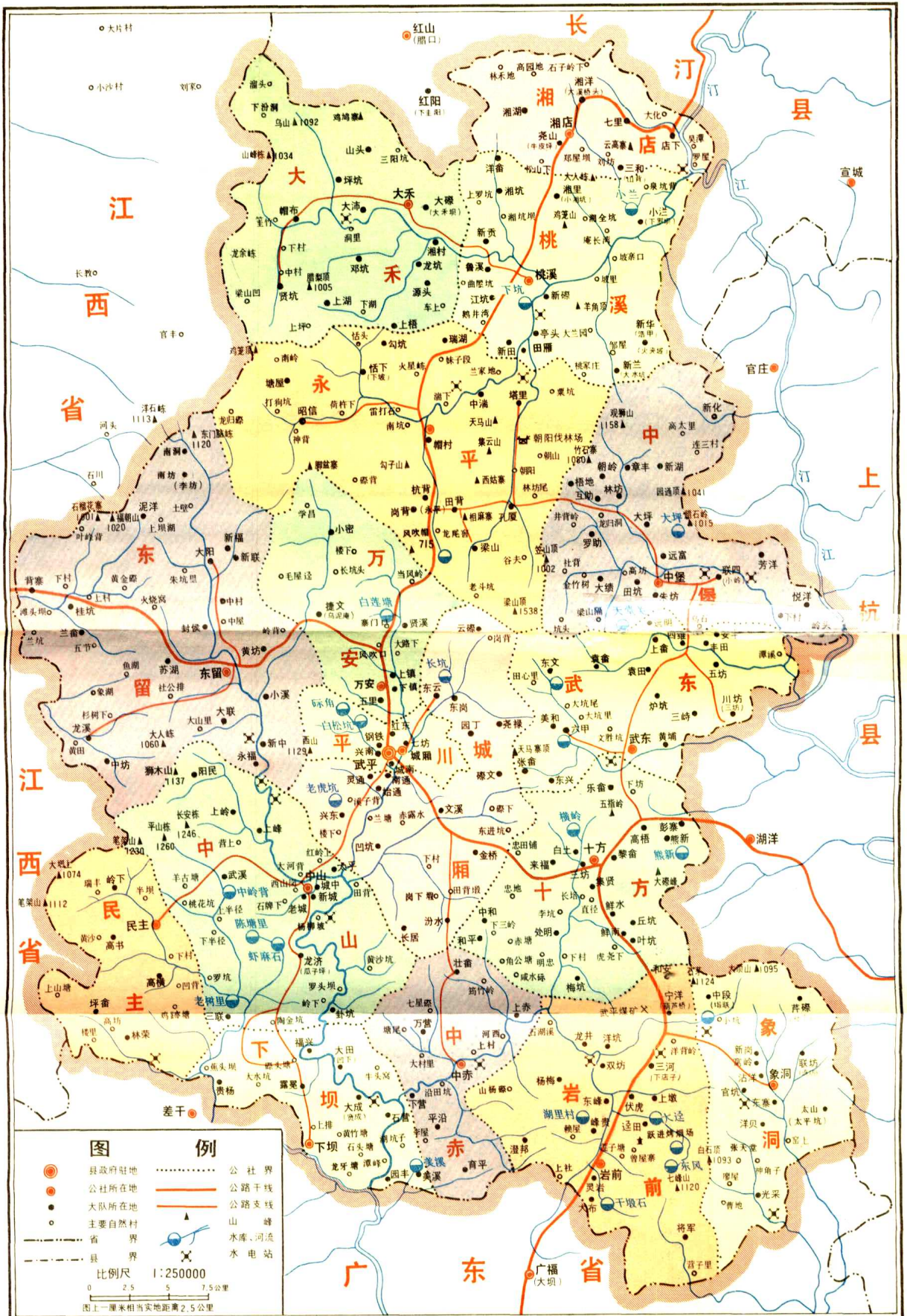
武平县委政区图、武平县城区图

武平县概况	(3)
一、行政区划和居民点名称	(9)
1、平川镇	(10)
2、城厢公社	(16)
3、万安公社	(26)
4、东留公社	(31)
5、中山公社	(41)
6、民主公社	(50)
7、下坝公社	(57)
8、中赤公社	(63)
9、岩前公社	(69)
10、象洞公社	(80)
11、十方公社	(88)
12、武东公社	(98)
13、中堡公社	(108)
14、永平公社	(119)
15、桃溪公社	(128)
16、湘店公社	(135)
17、大禾公社	(142)
二、行政、企事业单位名称	(149)
1、行政单位名称	(151)
2、事业单位名称	(154)
3、企业单位名称	(167)

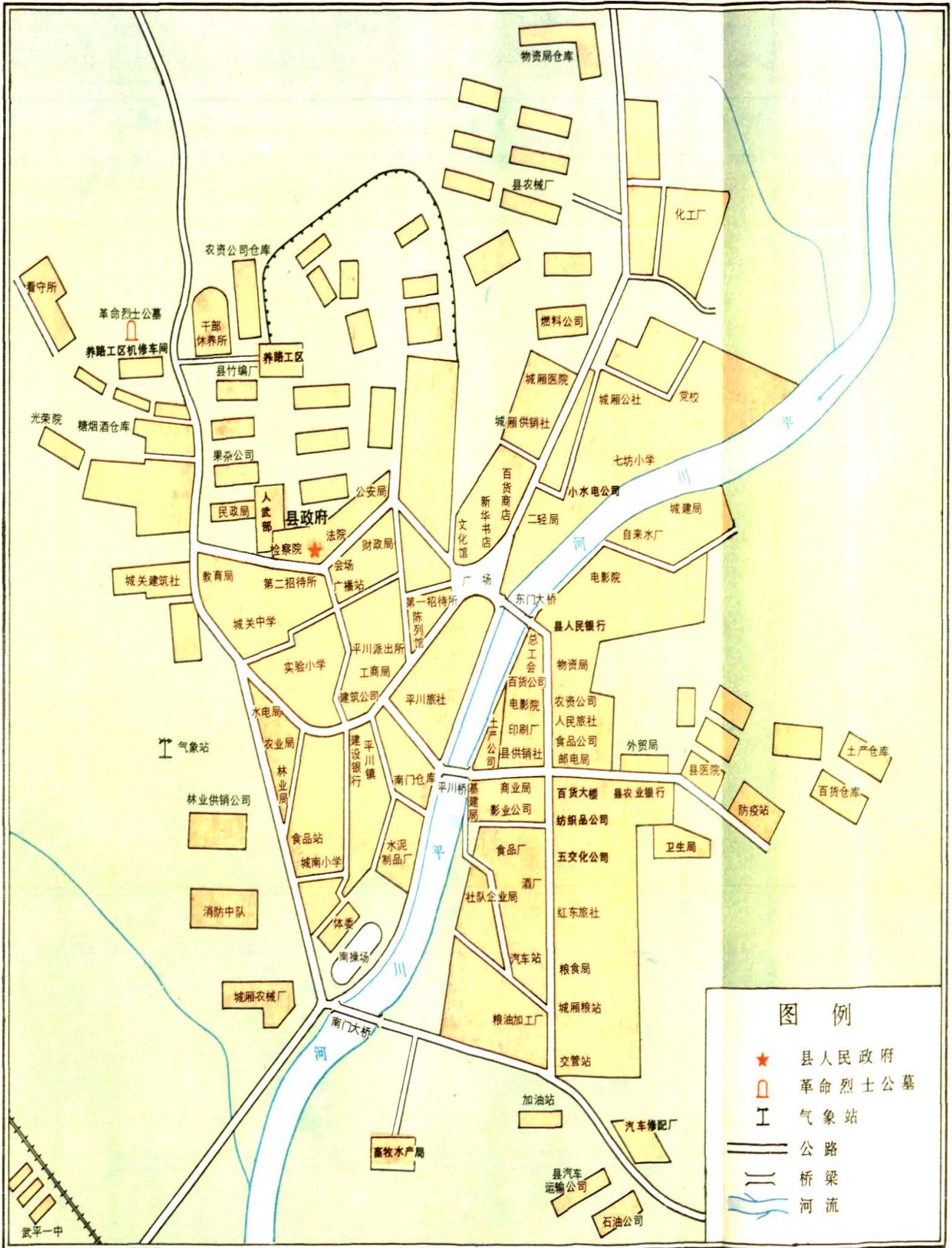
三、人工建筑名称	(180)
1、公 路	(181)
2、桥 梁	(182)
3、电 站	(184)
4、水 库	(187)
四、自然地理实体名称	(189)
1、山	(190)
2、地 片	(194)
3、河 流	(195)
五、革命纪念地和名胜古迹名称	(197)
附 录	
1、历史人物	(201)
2、有关地名的文件资料	(203)
3、历年行政区划演变	(215)
4、索 引	(224)

编 后

武平 县政区图



武平县城区图



图例

- ★ 县人民政府
- 革命烈士公墓
- ⊠ 气象站
- == 公路
- 桥梁
- ~ 河流

比例尺 1:12000

武平县概况

武平县位于福建省的西南部，是闽、粤、赣三省交界的一个县份。北纬 $24^{\circ}48'$ —— $25^{\circ}29'$ ，东经 $115^{\circ}49'$ —— $116^{\circ}24'$ 。东与上杭毗邻，西与江西之会昌、寻邬接壤，南与广东之蕉岭、平远相连，北与长汀交界。

全县总面积2629.62平方公里，划为16个公社和一个平川镇，206个大队，2541个生产队，有1741个自然村和74个农、林、茶场。50646户，280089人，均为汉族，讲客家话。

全县地势由北向东南倾斜，沟壑纵横，山脉连绵。西北部多高山，东南部多盆地。山与山之间高低差大，多陡坡，山地坡度多在 20° — 40° 之间。最高山峰梁野山顶海拔1538米。海拔1000米以上的山峰有35座，海拔500—1000米的山峰有70处，500米以下的丘陵遍布全县。高山与丘陵面积占总面积的82%，河谷、盆地只占总面积的18%。主要山脉有三条：（1）梁野山脉，由武夷山脉分出，向东伸延，跨过梁山顶、高砢山、观狮山，经大禾、永平、城关、武东等公社，入上杭县境；（2）石迳岭山脉，从梁野山脉的官材岫分出，向南伸延，跨过西山嶂等主峰，行于万安、城关、中山等公社；（3）龙嶂山脉，由梁野山顶分出，向东南方向伸延，行于武东、十方、象洞、岩前等公社。主要河流也有三条：（1）中山溪，发源于东留、万安公社境内，流经城厢、中山、下坝等公社，入广东平远。（2）桃兰溪，发源于大禾、永平公社境内，流入桃溪、湘店公社，注入

汀江；(3)中赤溪，发源于十方、岩前公社，与下坝公社的小溪流汇合，流入蕉岭。全县的地质结构，原生岩分布很广，尤以花岗岩为最；其次是变质岩中的片麻岩、干梅岩等；在东南部分布着较多的沉积岩，如石灰岩等。土壤生成受气温较高、雨量充沛等气候因素影响，风化强烈，所以红壤为武平分布最广的土壤，且多呈酸性反应；另外，由于县境植物茂盛，所以山地之灰棕壤分布亦广。

本县气候属亚热带海洋性季风气候。主要气候特点有四：(1)四季分明，夏长冬短。按气候学四季划分标准（五天为一候，全年72候，候温小于 10°C 为冬季，大于或等于 22°C 为夏季，介于二者之间为春季、秋季）、城厢地区春季开始于2月9日，历时83天；夏季开始于5月3日，历时161天；秋季开始于10月11日，历时75天；冬季开始于12月25日，历时46天；具有夏长冬短、秋夏相当的季节特点。但由于地形状况、海拔高度不同，所以各地之四季长短亦有差异，根据实地调查和历史资料分析，一般海拔每升高100米，春季要推迟3—5天，秋季要短2—3天。(2)气候暖和，雨量充沛，阳光充足，无霜期长。年平均温度在 17°C — 20°C 之间，无霜期275天左右，气候温值在 7.9°C — 27.7°C 之间，既没有出现过候温低于 0°C 严寒期，也没有出现过候温高于 30°C 的酷暑期。年降水量在1600—1800毫米之间。(3)雨量集中，干湿季节分明。降水量主要集中在4—6月，其次是7—9月。在这期间，多有暴雨或大暴雨出现。尤其是4—6月，阴雨连绵，称为雨季；而秋、冬两季，天气晴朗，干燥少雨。(4)灾害性天气种类繁多，活动较为频繁。如春寒、倒春寒、五月寒、寒露风、霜冻，还有干旱、冰雹、雷暴及短时的大风等，每年都会局部地区出现在一、

二种，特别是春季的长期低温阴雨和秋季冷空气的过早南下，都会给农业生产带来一定的影响。

武平是个文化开发较早的地方。到目前为止，共发现了新石器时代的遗址186处，遗物有石镰、石磷、石斧、石磙、石纺轮、印纹陶碗和陶片等，数以千计。其中一个陶尊是东南一带印纹陶中最先发现的完整陶器。

“武平”之名，始于唐玄宗开元二十四年(公元736年)。是年始置汀州，下辖三个县：新罗(今龙岩)、长汀、黄连(今宁化)。置州后，始辟南安(今武平)、武平(今中山)二镇。南唐保大三年(公元945年)，并南安、武平二镇为武平场。宋太宗淳化五年(公元994年)，与上杭场同升为县。开始，县治在武夷里(即武夷源)，后来迁到现在的城关。据杨澜《临汀汇考》记载，汉朝时，武平曾是南武侯的封地。后来，南武二字下面分别加上安、平二字，于是就出现了南安、武平这两个地名。安平就是平安的意思。武平又号“平川”，因县治前有南安溪(即现在的平川河)，故名。

武平是中央苏维埃红色区域的一个重要组成部分，有着悠久的革命历史和光荣的革命传统。1927年八一南昌起义不久武平县城成立了第一个中共武平县特别支部。1929年秋成立武平县苏维埃政府。毛泽东、朱德、陈毅等老一辈无产阶级革命家曾来过武平。红军北上以后，武平人民在共产党的领导下，进行了长期的革命斗争。1949年10月17日，第四野战军歼灭县城守敌杨炯部，武平宣告解放。

解放后，武平的农业、工交、财贸、卫生、科技、文教等诸方面，都取得了显著的成就。

农业：现有耕地面积33275亩。1980年全县粮食总产量2231568担，平均亩产417斤，主要种植水稻，还有甘薯、大豆、烤烟、甘蔗、蔬菜、柑桔、茶叶等。烤烟总产3560担，大豆总产2773担，柑桔总产1356担，农产总产值14807.53万元。

林业：1980年全县完成造林23202亩，抚育幼林87682亩，完成到材任务58662立方米，收购松脂9201吨，封山育林已经验收的有5万亩。林业总产值551.10万元，占农业经济总产值11.46%。

畜牧业：生猪存栏数达90868头，耕牛存栏数达15602头。全年水产养殖总面积1338亩，产量1797担。畜牧业总产值535.56万元，占农业经济总产值11.14%。

付业：主要有造土纸、烧石灰、烧砖瓦、采松脂等。1980年付业总收入787.40万元，占农业经济总产值16.38%。武平的“猪胆肝”为独家特产，誉著八闽。

水电：水力资源极为丰富，全县大小河流计有200多条，现有水利工程4900处（包括渠道），已建成可蓄水的水库24座，有效灌溉面积22.7万亩。其中，六甲、白莲塘、小坑水库为武平较大的水利工程，总库容2340万立方米。全县建有大小型水电站192个，机组计206台，总装机容量10439.8瓩。尤以中山的龙潭水电站最为重要。

交通：以公路为主，全县公路通车里程为626.9公里，其中干线91.00公里，为闽、粤、赣三省的交通枢纽。有通往会昌、梅县、蕉岭、上杭、龙岩等跨省、县班车，县城与各公社之间均有班车往来。大部份生产队也已建成公路或简易公路。1980

年完成货运量8.21万吨，周转量825.12万吨，完成客运量73.52万人次。

工业：现在拥有冶金、电力、煤炭、化学、机械、建材、森林、食品、缝纫、文教用品等工业企业单位共62个，其中重工业46个，轻工业16个。1980年工业总产值2044.36万元。特别是林产化工厂生产的“帆船牌”松香，远销海外，享有国际声誉，荣获1980年中华人民共和国经济委员会颁发的银质奖章。

文教卫生：现有完全中学7所，普通中学12所，在校中学生13210人。小学646所，在校学生43340人，幼儿园分设各个公社，入园幼儿有5170人，教养员183人。有县广播站1个，公社放大站16个，27098户已通广播，广播专线长度计859公里。县、社文化馆（站）共17个，县电影院1个，电影放映单位33个，革命史迹陈列馆1处。有县医院、麻防站、防疫站，公社卫生院16所，各大队都有医疗站。

革命旧址有：（1）“梁山书院”（1930年6月红四军前敌委员会）；（2）“三官堂”（1930年6月红四军政治部）；（3）“考棚”（1930年6月红四军军部）；（4）“南门坝”（1930年6月毛泽东、朱德等红四军领导人检阅工农赤卫队旧址）；（5）“石迳岭”（1929年10月朱德同志率领南昌起义军警卫连战士歼敌旧址）；（6）象洞洋贝蓖麻凹（1929年10月象洞农民武装暴动队集合旧址）；（7）“上峰、上岭村”（1929年10月至1932年2月上峰乡农民武装三次暴动旧址）；（8）“武北小兰村”（1929年武北小兰乡农民武装暴动旧址）。

武平境内有八处风景独特的游览胜地：（1）梁野仙山、（2）南岩

石洞、(3)平桥翠柳、(4)丹井温泉、(5)龙河碧水、(6)绵羊古刹、(7)石径云梯、(8)龙岩雨霁。此外，还有“灵洞西山”，山峰奇秀，巍峨壮观。

武平全县人民，在党的领导下，同心同德，奋发图强，为建设社会主义现代化强国而努力奋斗，不断前进！



武平县委、县人民政府、人大常委会所在地

8

一、行政区划和居民点名称

行政区划和居民点名称，包括16个公社、1个镇，206个大队、1741个自然村、片村、废村等，共1982个，是以公社为单位进行编排的。

平 川 鎮

平川镇概况

平川镇（原是城关人民公社）位于全县中心，北纬 $24^{\circ}57'$ —— $25^{\circ}10'$ 东径 116° —— $116^{\circ}10'$ ，东、南与城厢人民公社接壤，西与东留公社毗邻，北与万安公社交界。全镇总面积33.4平方公里，下辖二个居委会，五个农业生产大队，67个生产队。全镇3175户，17096人，其中农户2369户，农业人口11666人。县直机关、企、事业单位806户，5430人，均是汉族。镇政府设在南门。

平川，早在南唐太保三年（公元945年）并南安（今武平），武平（今中山）为武平场。宋太宗淳化五年（公元994年）武平场升县。开始县治在武溪里（即武溪源），后迁到今城关。因县治前有南安溪（即现在的平川河）所以武平又号“平川”，故名。

平川，历史上均设县治于此。民国设城关镇、由十三个保组成。解放初（今附城的兴南、城南、城东、城北、钢铁）设立附城镇。1958年成立卫星人民公社（包括万安），1960年4月将东留并入为城关人民公社，1961年上半年又分为城关、城郊、万安人民公社，1961年下半年城郊与城关合并，改为城关人民公社，1983年6月由城关公社划分为城厢人民公社和平川镇。

平川是个革命根据地之一，有着悠久的革命历史和光荣的革命传统。一九二九年“八一”南昌起义不久，就在此成立了第一个中共武平县特别支部。接着一九二九年秋，毛泽东、朱德、陈毅等同志率领红四军主力来武平建立革命根据地，并发布《武平县苏维埃政