

南海县地方志丛书

# 南海县建置志

南海县地方志编纂委员会办公室编

# 南海县建置志

南海县地方志编纂委员会办公室编

## 《南海县地方志丛书》说明

《丛书》由县内有关单位，于1986年为新修《南海县志》提供资料而先后编成的专志所组成。它有为编纂单位积存资料的任务，因而带有部门志的性质。考虑到县志总纂时，总不可能把专志的所有资料都收录进去，故决定把它们以丛书的形式出版，以补县志资料可能过简的不足。

专志量多而且内容广，都要详细审查验收有困难，只好交由办公室加强编纂辅导，并着重从政治观点、志书体例方面进行最后把关，其他方面则由编纂单位负责。

《丛书》以铅印或油印两种形式成书出版。纳入《丛书》出版的专志预计有60本。但版本大小、印刷形式和数量、发行范围等，均由编纂单位决定；原定的计划也可能会变化，因而这里只能列举已经出版的书目，到最后一本出版时才能宣告《丛书》出版完毕。

《丛书》现已出版的书目如下：

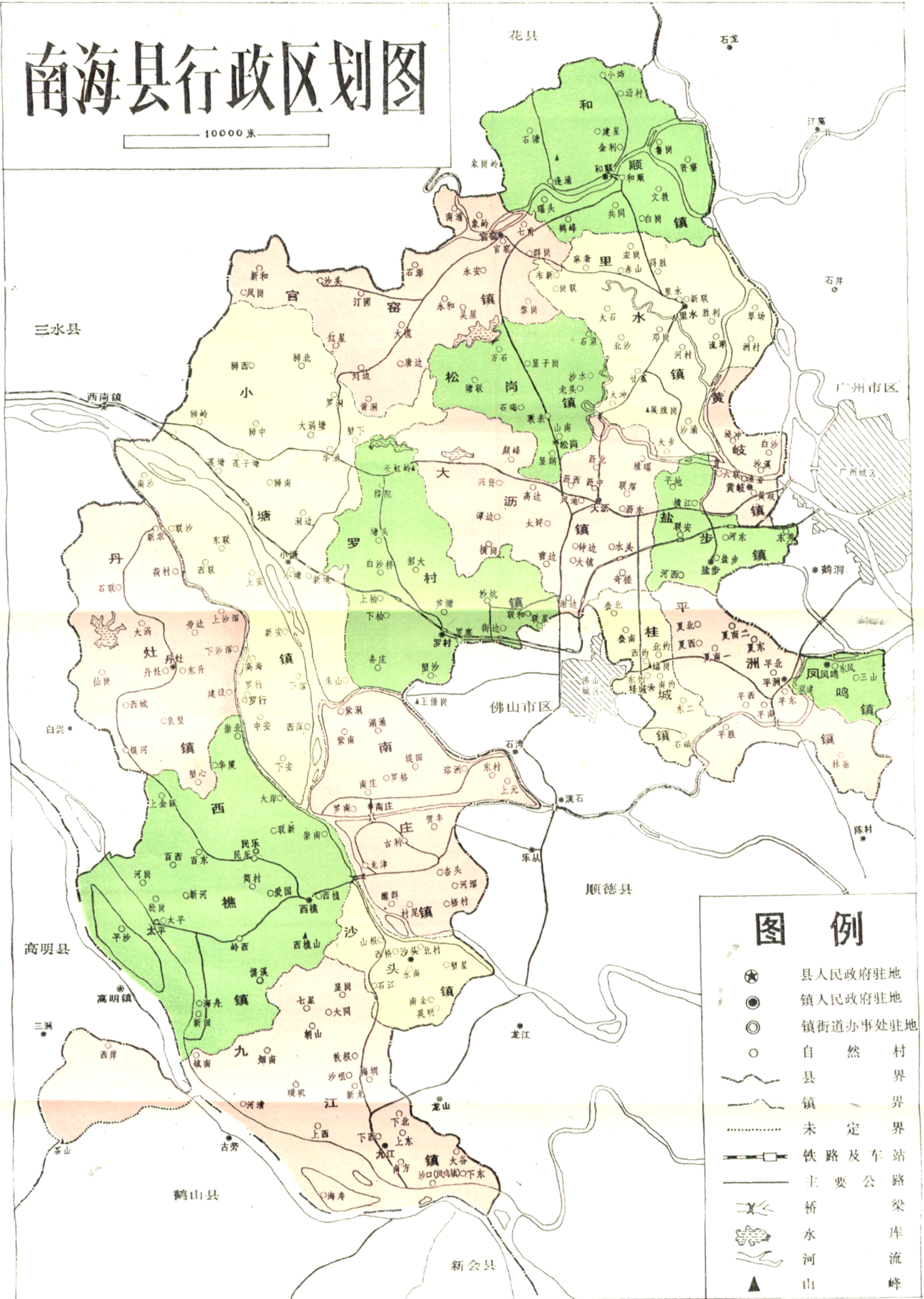
- 南海县水利志（16开铅印本）
- 南海县体育志（32开铅印本）
- 南海县水运志（16开铅印本）
- 南海县外汇银行志（16开铅印本）
- 南海县建置志（16开铅印本）

南海县地方志编纂委员会



# 南海县行政区划图

10000米



## 图例

- ★ 县人民政府驻地
- 镇人民政府驻地
- ◎ 镇街道办事处驻地
- 自然村
- 县界
- 镇界
- ..... 未定界
- +—— 铁路及车站
- 主要公路
- 桥梁
- 水河
- ▲ 山
- ▲ 库
- ▲ 流
- ▲ 峰

# 南海县城—桂城街道地名图

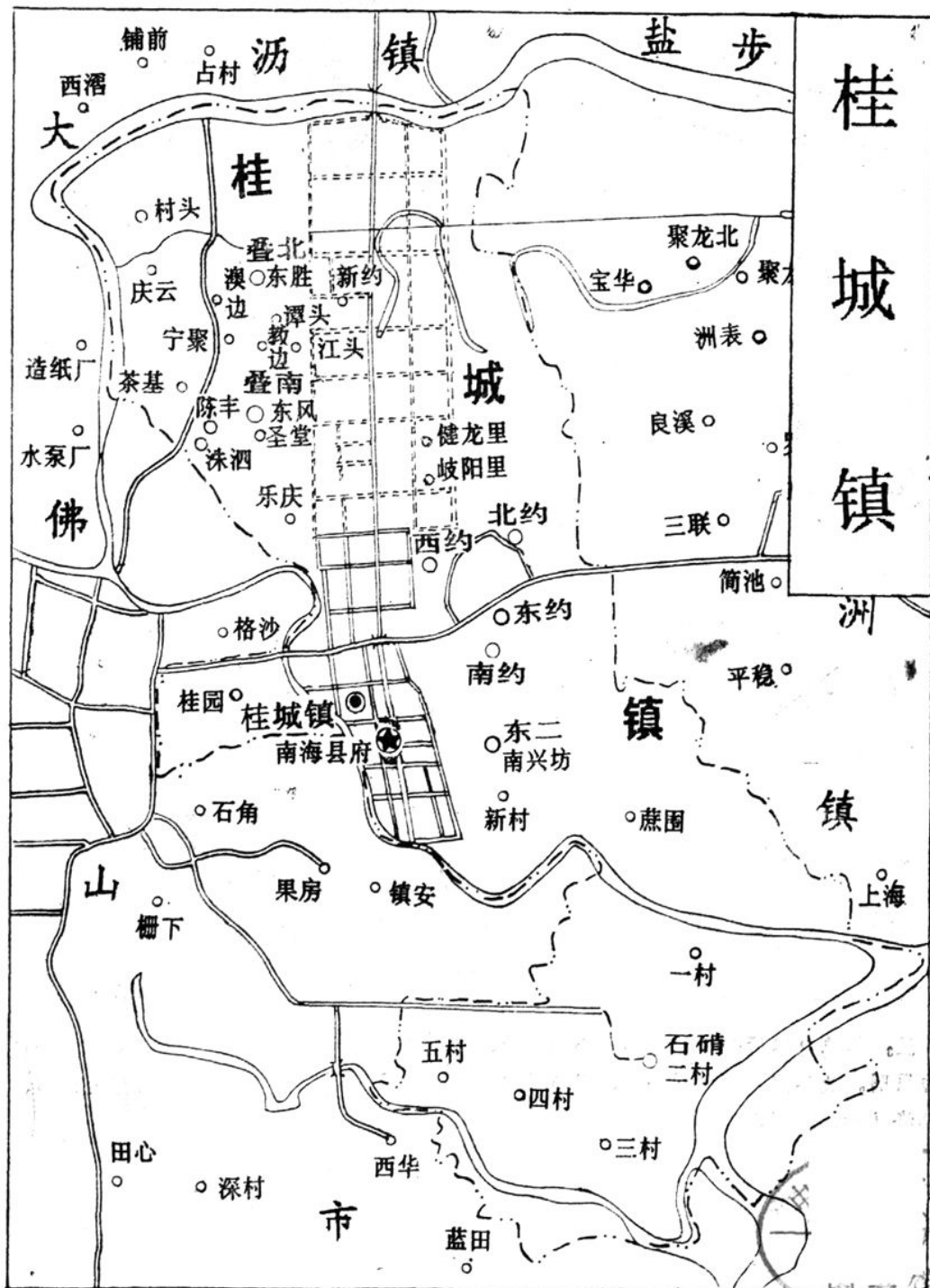
1000米

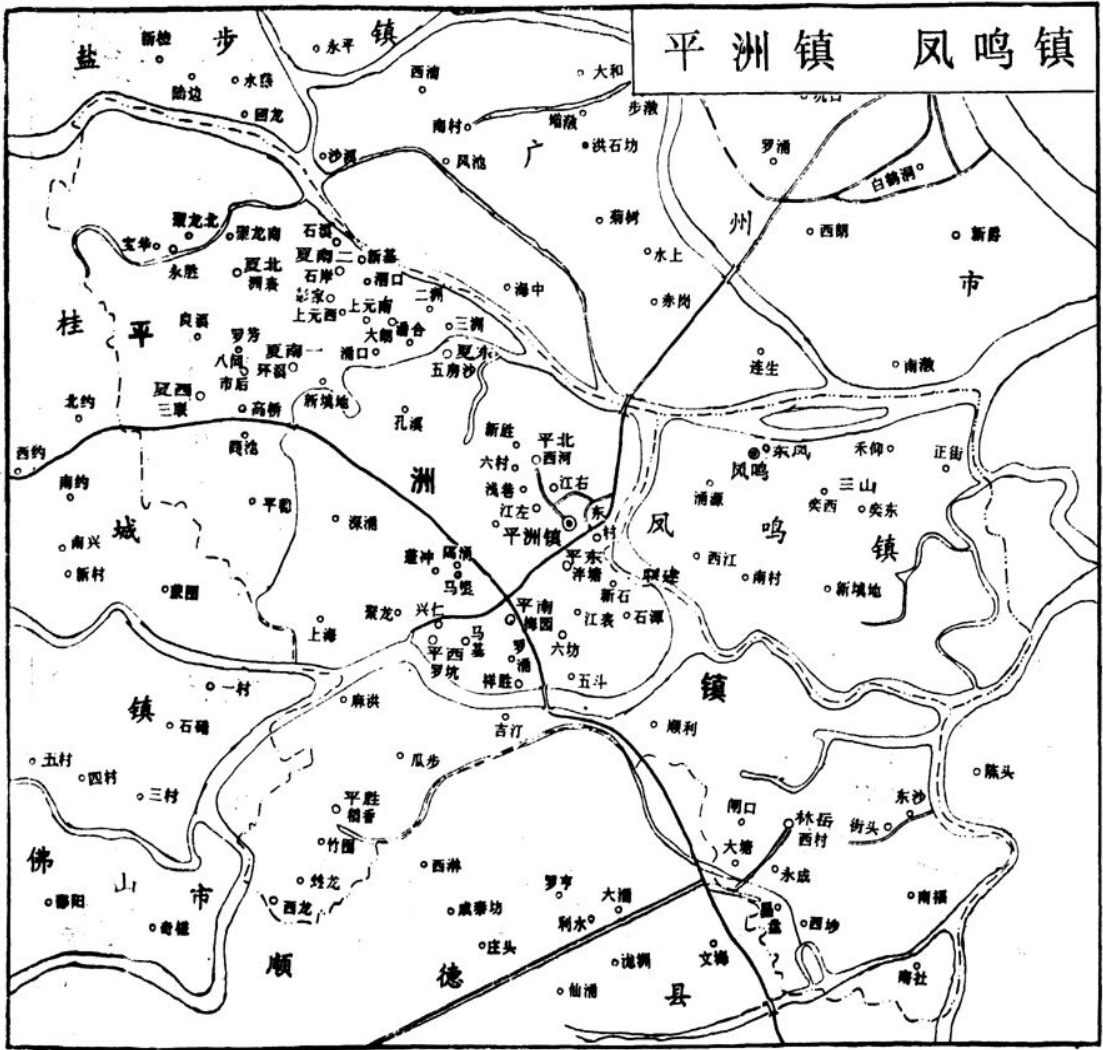


- 图例**
- 县人民政府驻地
  - 镇人民政府驻地
  - 自然村
  - 变电站
  - 河流及桥梁
  - 土堤
  - 沟渠
  - 道路

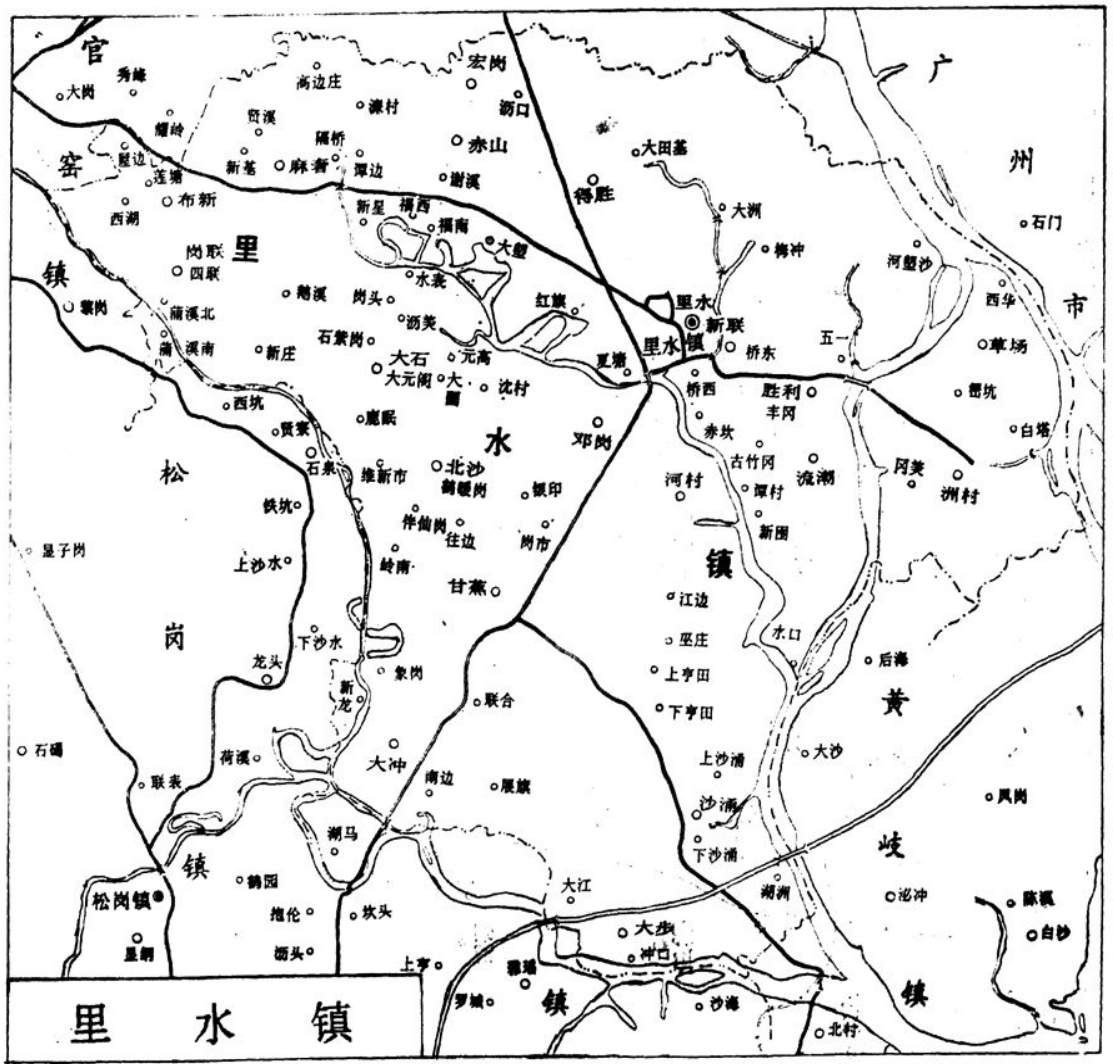


# 各镇自然村分布图





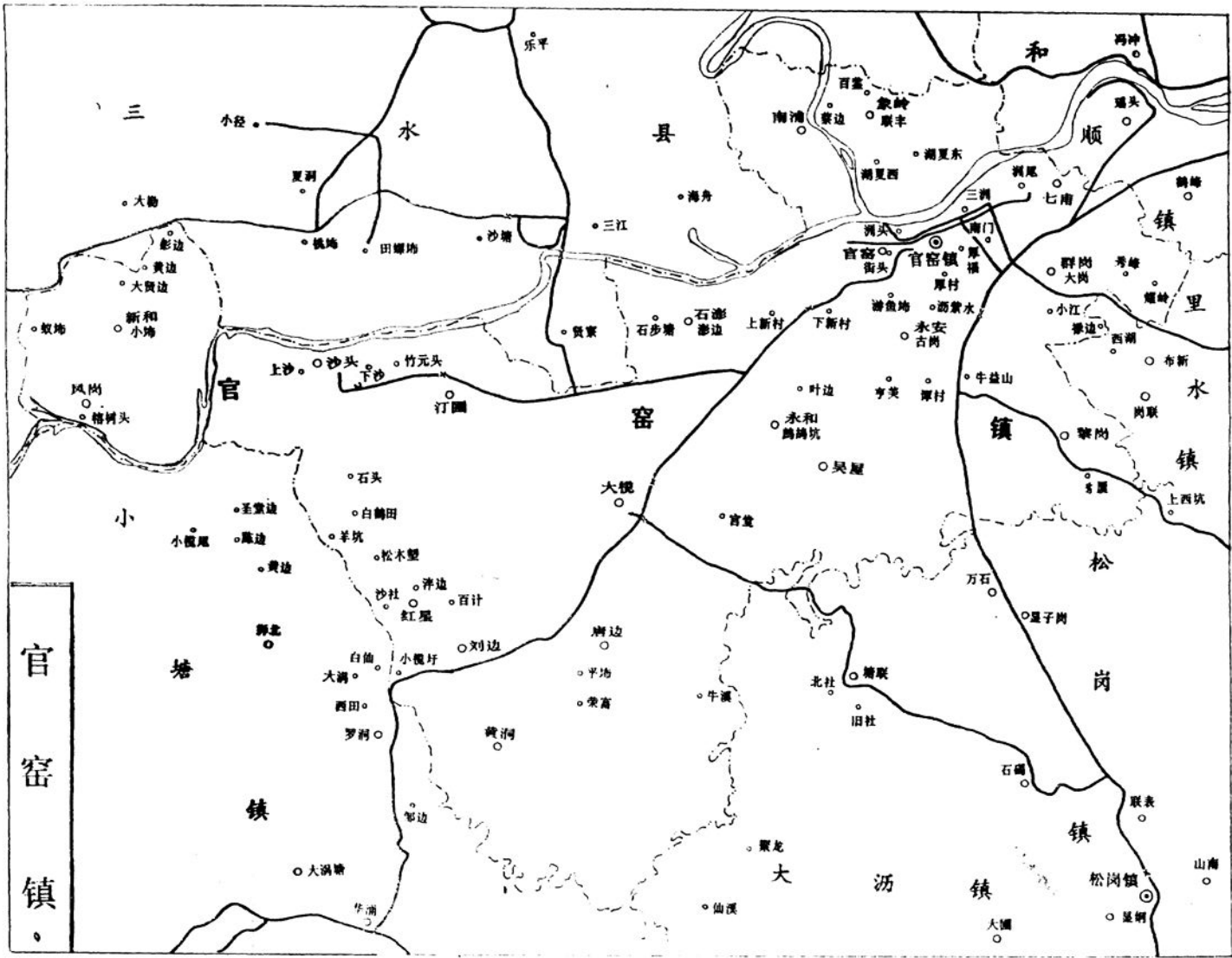
注：各镇自然村分布图篇幅大小之设计，以既能清楚表示自然村之分布，又能便于成书装订为原则，故各图图内比例一致，图与图间之比例则不一致。示如要考察各镇区域比例，应以《南海县行政区划图》为准。

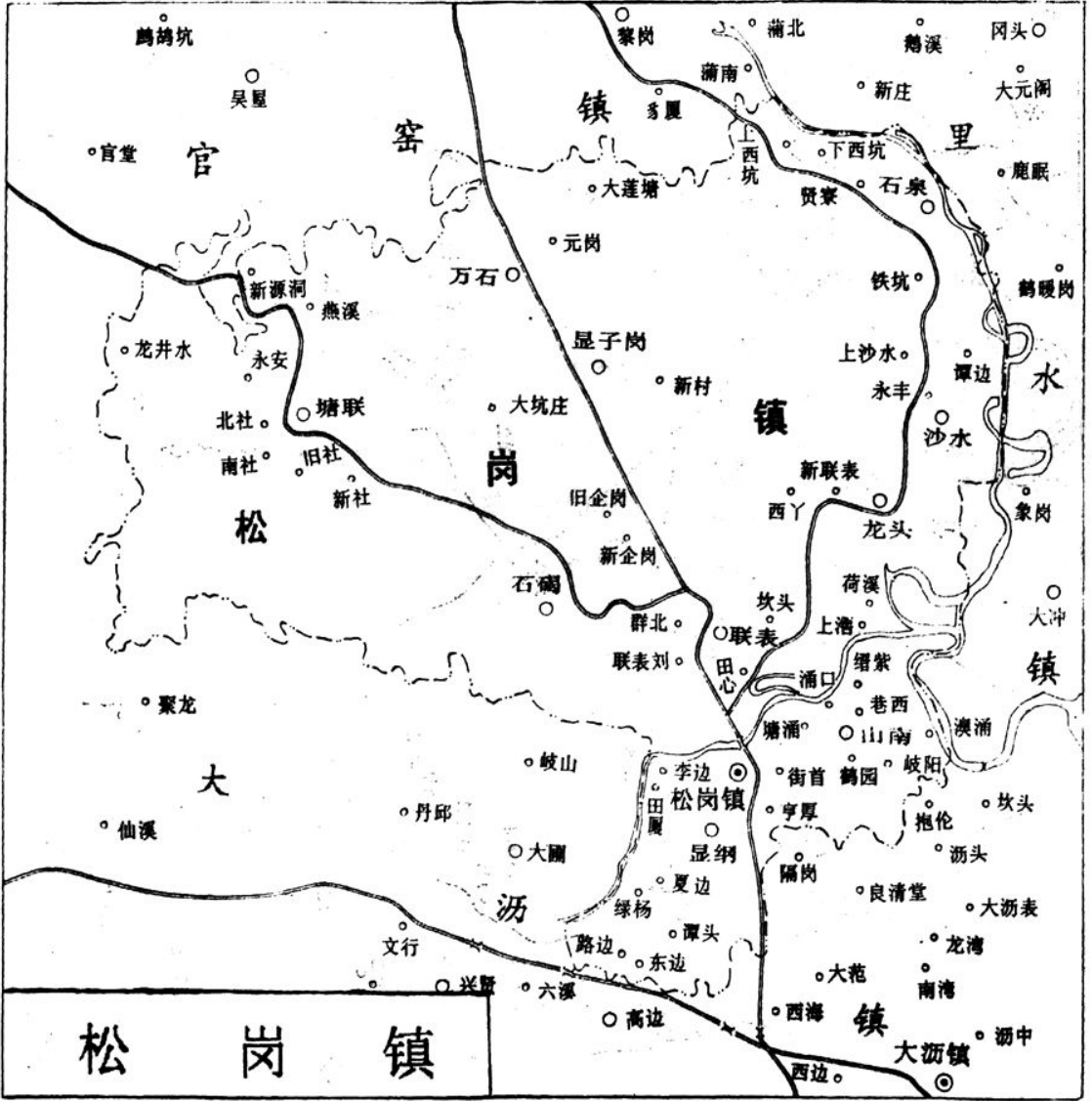


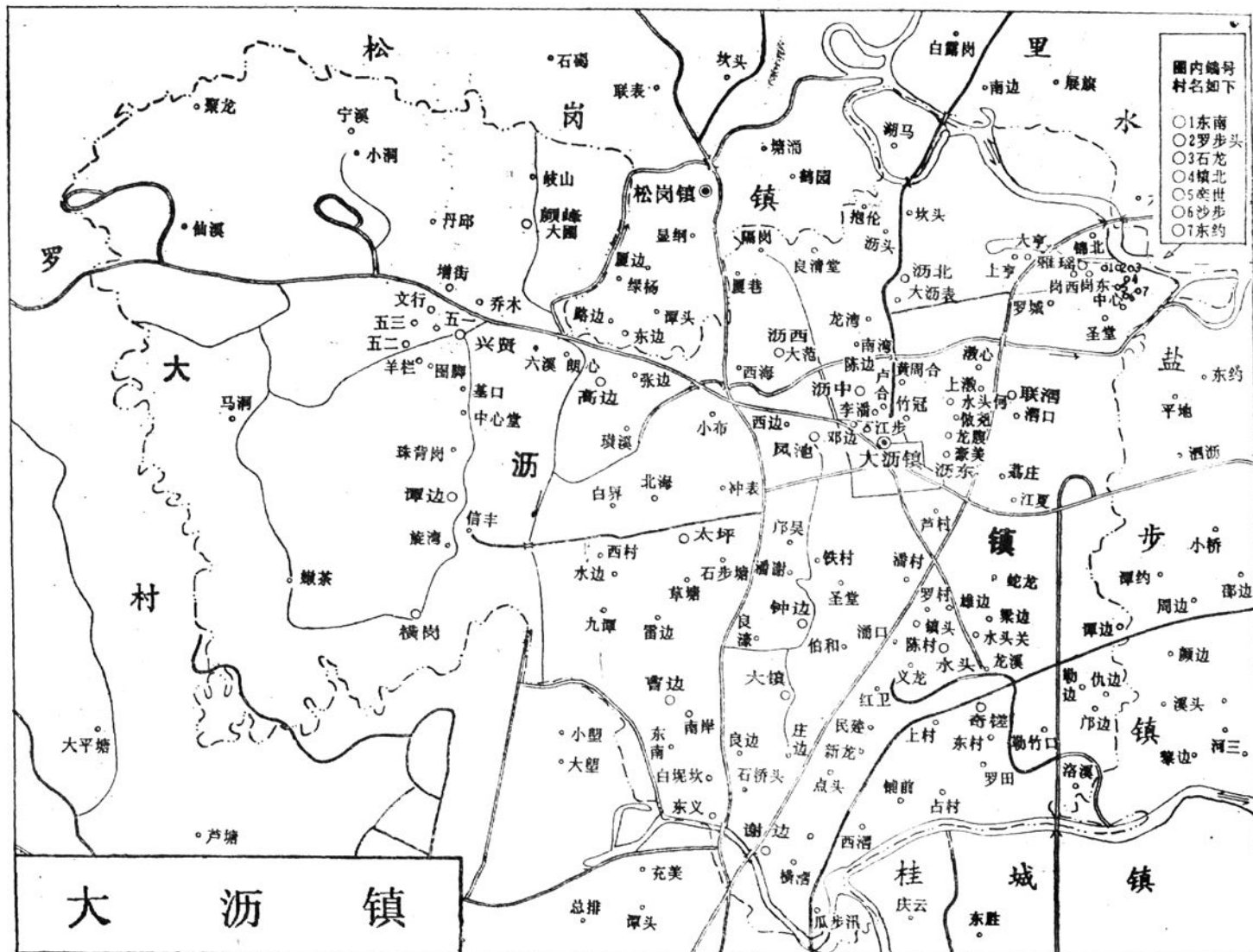
里 水 镇











圈内编号  
村名如下

- 1东南
- 2罗步头
- 3石龙
- 4镇北
- 5变世
- 6沙步
- 7东约



