

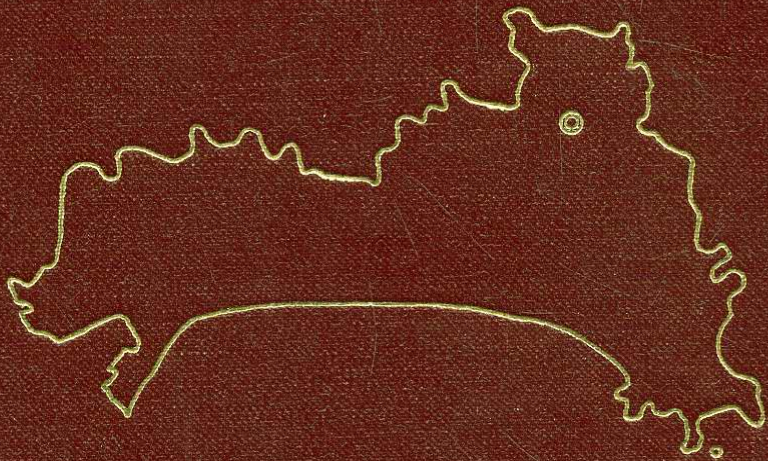
016196

浙江省

ZHEJIANGSHENG

海宁市地名志

HAININGXIAN DIMINGZHI




海宁县地名办公室编

浙江省海寧縣地名志


錢君甸題




海寧縣地名辦公室編




△ 天下奇观海宁潮



△ 硖石镇鸟瞰



△ 天下奇观海宁潮



△ 硖石镇鸟瞰

海宁县地图

比例尺

1:160000

0 160 320 480米

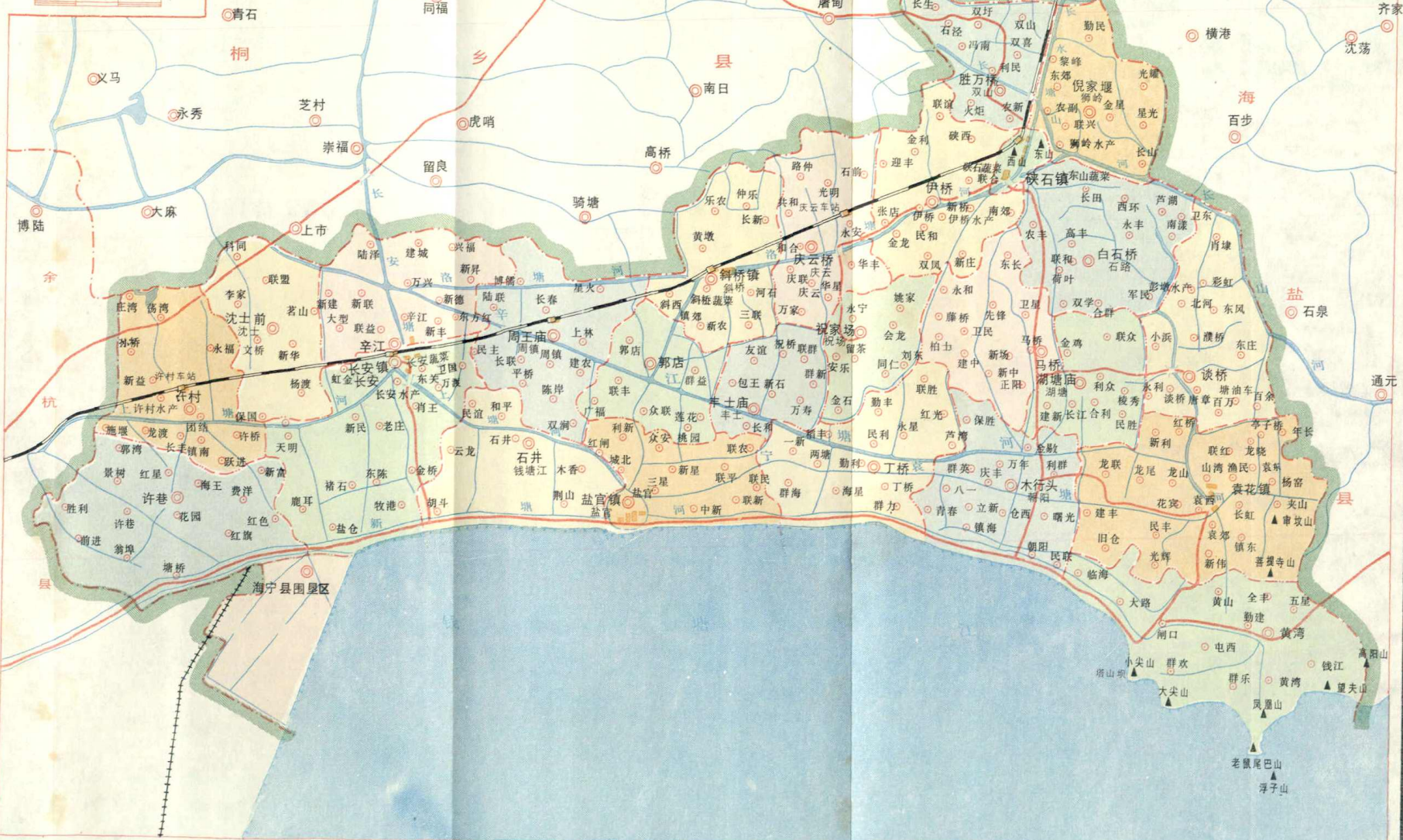






















图 例

	县人民政府驻地		河流 湖泊
	镇人民政府驻地		桥梁 船闸
	乡人民政府驻地		渠道
	村民委员会驻地		加固岸
	自然村		石场
	县界		围墙
	乡界		堤
	铁路 车站		山峰 等高线
	公路 车站		球场 碑 建筑物
	大车路 小路		凉亭 庙宇 塔

海宁县地名办公室编制 浙江省测绘局绘制

一九八五年

9

目 录

天下奇观海宁潮(彩色照片)

硖石镇鸟瞰(彩色照片)

前言

海宁县地图.....	1
图例.....	3
海宁县概况.....	5
宋四境图.....	11
海宁州界图.....	13
海宁州五里方图.....	15
海宁县沿革.....	17
海宁县乡镇一览图.....	19
海宁县图.....	21
海宁县历代行政区划.....	23
海宁风光(彩色、黑白照片).....	31

一、政区及居民点名称

硖石镇平面图.....	57
硖石镇关厢图.....	59
硖石镇概况、地名.....	61
长安镇平面图.....	81
长安镇概况、地名.....	83
袁花镇地图.....	91
袁花镇平面图.....	93
袁花镇概况、地名.....	95
斜桥镇平面图.....	121
斜桥镇概况、地名.....	123
盐官镇平面图.....	127

海宁旧城图.....	129
盐官镇概况、地名.....	131
许巷乡地图.....	143
许巷乡概况、地名.....	145
许村乡地图.....	161
许村乡概况、地名.....	163
沈士乡地图.....	177
沈士乡概况、地名.....	179
长安乡地图.....	191
长安乡概况、地名.....	193
辛江乡地图.....	211
辛江乡概况、地名.....	213
周镇乡地图.....	227
周镇乡概况、地名.....	229
钱塘江乡地图.....	243
钱塘江乡概况、地名.....	245
斜桥乡地图.....	259
斜桥乡概况、地名.....	261
丰士乡地图.....	275
丰士乡概况、地名.....	277
庆云乡地图.....	285
庆云乡概况、地名.....	287
祝场乡地图.....	301
祝场乡概况、地名.....	303
郭店乡地图.....	313
郭店乡概况、地名.....	315
盐官乡地图.....	325
盐官乡概况、地名.....	327
伊桥乡地图.....	339
伊桥乡概况、地名.....	341
马桥乡地图.....	355
马桥乡概况、地名.....	357
双山乡地图.....	367
双山乡概况、地名.....	369

狮岭乡地图.....	379
狮岭乡概况、地名.....	381
石路乡地图.....	391
石路乡概况、地名.....	393
湖塘乡地图.....	405
湖塘乡概况、地名.....	407
朝阳乡地图.....	417
朝阳乡概况、地名.....	419
丁桥乡地图.....	435
丁桥乡概况、地名.....	437
谈桥乡地图.....	453
谈桥乡概况、地名.....	455
黄湾乡地图.....	469
黄湾乡概况、地名.....	471
海宁县围垦区图.....	485
海宁围垦概况及分管区.....	487

二、各专业部门使用的名称

站.....	491
场、圃、队.....	493
企业单位.....	494
事业单位.....	505

三、名胜古迹名称

园、寺、塔.....	513
庙、亭、墓.....	513
遗址.....	514

四、人工建筑物名称

水利(坎、闸).....	519
桥梁.....	521

五、自然地理实体名称

山.....	555
礁.....	562
岭.....	563
岬角、滩.....	564
河(港、坎).....	564

六、附件

海宁方言地名读音集注.....	575
地名索引.....	576
国务院文件.....	632
浙江省人民政府文件.....	635
海宁县革命委员会文件.....	636
说明.....	637
后记.....	643

七、补白

历代海宁户口数.....	10
《忆故园》等七首(诗).....	80
《长安秋夜》等五首(诗).....	90
《花溪道中》等三首(诗).....	119
《海昌八景》诗.....	120
《自题泗水亭》等七首(诗).....	126
海宁县主要工业产品产量增长情况.....	160
《临平湖》等三首(诗).....	176
海宁县主要农业产品产量增长情况.....	190
《修川八景》诗.....	209
潮候表.....	210
海宁县工农业总产值增长情况.....	226
历代名人咏钱塘江潮(诗选).....	257

海宁县解放前农副产品产量统计表.....	273
《海昌杂诗》等二首(诗).....	300
《古盐官曲》诗.....	338
《硖川十二景》诗.....	353
《硖川续十二景》诗.....	377
《横山故居》等三首(诗).....	390
《夏日鸬鹚湖舟中作》(水调歌头)词.....	404
海宁县社会商品零售总额和农副产品采购总值增长情况.....	415
海宁县社会主要商品零售量增长情况.....	416
《蠡塘渔乃》(摘录)诗.....	434
《成化八年七月海溢》等三首(诗).....	452
海宁县人民物质文化生活提高情况.....	468
《夜泊黄湾》等七首(诗).....	484
历代海宁地方志.....	488
宋代《图经》所载本县部分资料.....	509
《鹃湖樵歌》诗.....	510
《谷湖樵歌“选录”》等二首(诗).....	515
海宁名人咏钱塘江潮(诗选).....	516
《游硖山》等七首(诗).....	552
宋代《图经》所载本县部分山川.....	571

前 言

《海宁县地名志》，系统地记述了本县各类地名，并从地名角度记载和反映了政治、历史、地理、经济、文化等方面的内容和概貌，是我县历史上第一部比较完整的法定性的标准地名典籍，也是一部普及本县地理文史知识，进行爱国主义教育的乡土教材。《海宁县地名志》的出版，不仅使地名标准化有了依据，地名稳定性有了基础，而且也为语言、历史、植物、气候等各种学科，在学术研究方面提供了一些参考资料。它适用于外事、公安、民政、财贸、交通、邮电、文教、科研等部门工作，对发展工农业生产和人民日常生活需要，促进社会主义物质文明和精神文明建设，也都有极其重要的现实意义和深远的历史意义。

根据国务院国发(1979)305号文件《关于地名命名、更名的暂行规定》和中国地名委员会《关于全国地名普查若干规定》的精神，在县委和县人民政府的领导下，1981年3月全县开展地名普查，对现行地名进行了逐个调查、核对，基本上清查了各类主要地名的来历、更替及含义，核定了一大批标准化地名，并纠正了十年动乱中在地名问题上造成的混乱现象，使地名符合标准化、规范化的要求。1982年2月经省、地验收合格后，又细致地进行了资料整理工作。在此基础上，运用普查成果，参阅有关历史资料，认真考证，充实提高，编辑了这部《海宁县地名志》。其历史部分，主要来源于清末民初的本县地方志《海宁州志稿》，亦参考引用了目前能够见到的一些地方志书和有关典籍。这部地名志书，记载了本县各类地名的历史成因和演变，将起着承先启后的作用，为今后编党史、修县志，提供重要的依据。

《海宁县地名志》收录的范围，包括城镇(居民委员会)、农村(村民

委员会)以上的行政区划名称及重要的政府机关,企事业单位,自然镇、自然村,城镇主要街巷、农村主要道路,人工建筑物,自然地理实体,名胜古迹等名称。古今历史名人居处、墓葬,纪念物及其他地理文史资料、当地历史沿革、自然条件和经济概况等,均编入有关概况和地名条目中。本志共收录 4700 余条现行标准地名,其中行政区划名称 377 条,城镇街道、巷、居民区(包括镇区村庄)名称 260 条,农村自然村(镇)名称 3424 条,专业部门使用的名称 134 条,自然地理实体名称 110 条,人工建筑名称 374 条,名胜古迹名称 24 条,除简要概述现状外,地名由来、历史演变,亦作大略说明。对五个县属镇(硖石、长安、袁花、斜桥、盐官)、二十三个乡,分别撰写文字概况、绘制地名图,并配有相应的照片,力求翔实、完整地反映地方特色。为便于查阅、使用,志末附载《海宁方言地名读音集注》、《地名索引》和有关文件汇编。

本志在编写中贯彻详今略古,详今有略已废的原则,反映地名的历史和现状,努力展示八十年代来的面貌。涉及政治、经济、文化、教育、卫生等方面的情况,力求具有政治性、科学性和实用性。对无资料查考的一些古地名及地名由来、含义、历史沿革、行政区划等,为尊重历史,保持真实,只能暂时付缺,有待今后考证充实。本志按照“录志兼收,穿插有序”的体例,录以条目,志以释文。每条以标准地名、汉语拼音为主,均附别名(曾名、古名),位置(所在地),以及户数、人口等有关要素,各村后加注村民委员会驻地,并据地名内容,志释文于后。释文均视内容而定,有言则志,无言即略。行文和编排,力求繁简得当,图文并茂,阅读醒目,引人入胜。志中引用的各项数字:山、水面积,是 1981 年的普查数;人口、户数,是 1982 年的第三次全国人口普查数;其余均是 1983 年底有关部门年报数。地名图中

的行政区划界线未经实测，不作为划界依据。乡、镇总面积，按五万分之一图面量算。定位方法，采用十六方位。相距里程，均指平面直线距离。农作物产量，按照复种指数计算。年人均收入数，不包括家庭副业收入。

《海宁县地名志》始编于1982年11月，定稿于1984年12月。在编写期间，1983年3月至1984年1月，全县进行了“政社分开，建立乡政府”的体制改革，因此本志的编写既以地名普查成果资料为基础，又反映了体制改革时行政区划变动和名称变更的新情况，特此说明。

海宁县地名办公室

一九八五年一月

海宁县概况

Hǎiníng Xiàn

海宁县位于钱塘江北岸，在浙江省省会杭州市东北偏东 61.5 公里处。东邻海盐县，西接余杭县，南临钱塘江与肖山、上虞县隔江相望，北连桐乡县，东北一隅与嘉兴市郊接壤。北纬 $30^{\circ}19'$ — $30^{\circ}35'$ ，东经 $120^{\circ}18'$ — $120^{\circ}50'$ 。东西最长 51.8 公里，南北最宽 28.6 公里，总面积 681.5 平方公里，县境略呈钥匙状。县人民政府驻地硖石镇。下辖 5 个直属镇（8 个街道办事处，54 个居委会），23 个乡（280 个村民会、5 个生产大队，3301 个村民组，33 个生产队）。有 3654 个自然村，43 个自然镇，国营良种场 1 个，蚕种场 3 个，围垦区 1 个。1982 年全国第三次人口普查为 137794 户，583760 人。除回族 67 人、壮族 6 人、朝鲜族 5 人、满族 6 人、畲族 2 人外，均系汉族。

海宁地处杭嘉湖平原。陆地占总面积的 88.46%（其中山丘占 0.7%），水面占 11.54%。地势由西南向东北倾斜（南部略高，北部略低）。海拔（黄海）8—4 米。境内：山地集中于东南和东北部，有山丘 20 余座，著名的有南木山、高阳山、大尖山、小尖山、凤凰山、黄山、包家山、城隍山及硖石的东山（沈山）、西山（紫微山）等。其中最高海拔（黄海）251.6 米，一般都在海拔（黄海）200 米以下。沿钱塘江的海岸线较长：东起南木山，西至翁家埠，全长 53.6 公里。河港纵横交错，有大小河流 372 条（其中主干河流 24 条，总长 284.8 公里），较大的河流有上塘河、新塘河、洛塘河、辛江塘（河）、横塘河、长山河等。土地肥沃，东北部为红泥土，东南部为黄泥土，西南部为海积平原淡涂沙，中部东片为河积平原黄松土、黄沙土，低洼地区系青紫土，适宜种植水稻、麦、豆、桑、棉、麻及蔬菜等农作物。气候温润，雨量充沛，四季分明。年均气温 16°C ，最冷月（一月）平均气温 3.4°C ，最热月（七月）平均气温 28.5°C ，属亚热带季风气候。年均降雨量 1179.5 毫米，以春雨、梅雨和台风雨为主，梅雨后的七至八月晴热少雨，常有旱象，间受台风影响，降台风雨。无霜期一般为 231 天，年均降雪日为 7—8 天。水陆交通便利：杭（州）金（丝娘桥）公路和沪杭铁路南北并行横贯全境，杭（州）枫（泾）公路穿越县境西北（可通上海），近年来修筑多条乡村公路。客轮航线有十余条，水陆运输四通八达，为发展工农业生产创造了优越的条件。但是，在旧社会，由于封建王朝统治，帝国主义侵略，国民党反动派的剥削、压迫和破坏，工农业生产水平落后，经济萧条，民不聊生。解放后，在中国共产党和人民政府领导下，人民当家作主，使工农业生产迅速得到恢复和发展，现已走上了农工商全面发展的道路，是缫丝、纺织、皮革、机械、塑料、建筑材料等工业比较发达、商业经济比较繁荣的县。

海宁历史悠久。今县境南半部的钱塘江沿岸地区，本系长江、钱塘江泥沙冲积而成。除东南缘的一些山丘外，在古代是一片海涂沙洲。随着岁月的推移，江海自然的变迁，海涂日渐陆化。据古文化遗址和出土文物考证，早在新石器时代（距今五至六千余年前），就有先民生息。史籍记载：秦朝（公元前 221 年）始置由拳、海盐两县，由拳县治在今硖石。东汉末，献帝建安五年（公元 200 年）析海盐、由拳地置海昌县，以陆逊（公元 183—245 年）为海昌屯田都尉，并领县事。三国吴黄武二年（公元 223 年）改海昌县为盐官县。南朝陈武帝永定二年（公元 558 年）置海宁（“海洪宁静”之意）郡，郡治盐官，辖盐官、海盐、前京（海盐东北）三

县。元朝成宗元贞元年(公元1295年)升盐官县为盐官州。元朝文宗天历元年(公元1329年)改盐官州为海宁州。明朝洪武二年(公元1369年)降州为县。清乾隆二十八年(公元1773年)复升县为州。辛亥革命(公元1911年)改海宁州为海宁县。海宁之名,始见于南朝陈武帝时,距今已有1420多年。

海宁人民勤劳朴素,古称“民生强勤,习尚敦悫,行者工舟楫,居者业稼穡”,又具有光荣的爱国传统和革命斗争传统。早在明朝嘉靖年间,倭寇侵犯我国沿海,黄湾、袁花、硖石、长安等地遭到烧杀、掠夺,当地人民曾自发起来抗争。太平天国时,即清咸丰十年至十一年(公元1860—1861年),在当地人民协助下,太平军攻克长安、硖石、袁花、盐官、斜桥、郭店、新仓等乡镇,坚守至清同治二年(公元1863年)。清光绪三十三年(公元1907年)著名的殷家船(埠)农民暴动,起源于本县庆云乡路仲村殷家船一带。上万农民激起抗租税斗争,捣毁学堂,铁路工程处、购地处、警局、厘卡及镇绅店铺、钱庄、布行等,烧毁天主堂,并与桐乡县六千余农民联合攻破桐乡县城,拆毁县署,释放监犯,湖州、孝丰、安吉等地农民亦响应起事,后被清政府武装镇压。1919年“五四”运动中,海宁人民曾集会愤怒声讨陆宗舆的卖国行径,一致决定开除陆宗舆的县籍,并在海滨等处竖立刻有“卖国贼陆宗舆”字样的石碑。1921年7月,中共一大在嘉兴南湖胜利闭幕,宣告中国共产党的诞生。从此,海宁人民在党的领导下,进行了艰苦复杂的革命斗争。1925年12月,在我党领导下,全省国民党各县、市党部在本县硖石镇召开了东山会议,公开拥护孙中山先生提出的“联俄、联共、扶助农工”三大政策,大会发出了全国第一份声讨西山会议派的通电,给国民党反动派以沉重的打击。1926年10月,中共杭州地委派员来海宁建党。1927年2月,在盐官建立了海宁第一个共产党小组,接着领导广大工农群众开展改组炭业工会的斗争,并于四月二日在盐官召开了五百余人的工农大会,举行了盛大游行,高呼“打倒土豪劣绅”等口号,大长了工农群众志气,大灭了土豪劣绅威风,声援了北伐战争,推动了工农革命运动。十年土地革命期间,在我党的影响下,谈桥、石路等乡农民自动组织农会,掀起了“打倒墙门地主”、“实行二五减租”的斗争。抗日战争期间,硖石一批进步青年在上海参加“社联”即“左翼社会科学研究者联盟”所属“救国会”等党的外围组织后,满怀爱国热情回乡,在硖石、伊桥、路仲等地,开展了积极广泛的抗日救亡活动。1938年在路仲镇郊附近创办了抗日小报——《哨报》,后改为《浙西导报》,积极宣传我党的抗日主张。1943年冬至1945年8月间,浙东和浙西地下党组织,在我县长安、许村等地秘密建立党的地下武装。这支利用敌伪军番号,由我党控制的秘密武装之一部,于1945年8月在翁埠、石塘头起义,赴新四军浙东纵队归建,汇入了人民军队的铁流。解放战争期间,我党上海向外地工作委员会和杭州地委先后派员打入国民党海宁县政府,为迎接解放进行了尖锐复杂的斗争。工农群众反饥饿、反内战、反迫害的斗争更是此起彼伏,不断发展,直至1949年5月海宁解放,建立人民民主政权。

建国以来,我县在党和人民政府的领导下,进行了社会主义改造和社会主义建设,充分发挥了社会主义制度优越性,工农业生产有了较大的发展。特别是贯彻执行党的十一届三中全会的路线、方针、政策以来,各条战线都呈现了欣欣向荣的新局面。1983年工农业总产值86444万元,比1949年增长14.78倍。

解放初,我县手工业以铁、竹、木“三匠”为主。工业主要是织袜、缫丝、织布、皮作、榨油、酿酒,规模较小,设备简陋,技术落后(基本上是手工作业),1949年工业总产值1018万元。解放后,通过社会主义改造,扩充厂房设备,改革生产技术,改进生产工艺,发展新

的行业，全县工业生产有较快发展。许多工业从无到有，不断填补新的空白，工业体系也得到了较合理的布局。据1983年统计，现有全民所有制企业43个，城镇集体所有制企业142个，其他所有制企业1个，职工27316人，其中全民所有制企业职工14120人。1983年工业总产值52374万元，占工农业总产值的60.59%。目前，设备和技术比较先进的有制丝、纺织、机械、水泥、化肥、制革、农药等工业部门，已成为全省工业较为发达的一个县。主要工业产品有丝绸、棉布、化纤、针织、服装、塑料、拉链、印刷机械、邮政机械、轴承、纽扣、鞋帽、家具、家用电器、酿酒、炼染等。许多属于优质产品，享有较高的声誉，有不少产品远销国外和港澳地区。海宁制革厂生产的猪皮绒面服装革、浙丝一厂生产的Z/17梅花牌白厂丝和海宁农药厂生产的钱江牌井冈霉素，都曾荣获国家银质奖章。海宁拉链厂生产的涤纶拉链，曾被评为国家轻工业部和省优质产品。海宁制革厂生产的猪皮绒面服装革，远销欧、美各国及日本、澳大利亚。海宁蔬菜厂制作的斜桥牌榨菜等，畅销全国各地。海宁织袜业创始于清末，1982年全县产各类袜子1000余万双，是浙江省重要产袜区之一，产品畅销全国，部分销往国外。传统产品有盐官“周顺兴”铁店（现为海宁刀具厂）生产的手心牌药刀、叶刀、厨刀，号称“海宁三把刀”，驰誉全国。著名的手工艺品有硖石灯彩，历来被誉为艺术珍品，至今不仅保持传统特色，还不断创新，不少彩灯运往国外展销，备受欢迎。

农村现有耕地526858亩（其中水田377696亩，旱地95630亩），专桑116335亩。有农业人口507896人，男女整半劳力325978人。种植水稻、大小麦、蚕豆、油菜、桑树、络麻等农作物。主要农副产品有稻谷、大小麦、油菜籽、蚕豆、络麻、蚕茧、猪、羊、兔、家禽和淡水鱼等。海宁历来与整个杭嘉湖地区一样，被称为“鱼米之乡、丝绸之府”。早在一千七百多年前的汉代，始建海昌县，“陆逊出为海昌屯田都尉、并领县事”之时，就有“劝督农桑”的记载，反映了海宁历史上粮食和蚕茧生产具有极为重要的地位。但在解放前，灾害频繁，生产落后，产量极低。解放后，经过三十多年的艰苦奋斗，特别是通过土地改革、互助合作运动，开展大规模的兴修水利和农田基本建设，农村面貌发生了巨大变化。1955年开始试行电力灌溉，至1980年共建排灌机站611座，装机16436千瓦，水泵1329台，有效灌溉面积48.1万亩，控制排灌面积24.7万亩；架设10千伏输电线路1313.5公里，低压线路1613公里，照明线路1313.5公里；疏浚河流24条，投放劳力8940万工，开挖土石方15262万立方米；农田基本建设投放劳力5067万工，完成土石方10763万立方米，建设农田33.9万亩，桑园5.8万亩；修筑机耕路1384公里，筑排灌水渠76.8公里；拥有各种大、中、小型拖拉机1620台，各种农业机械17641台；基本实现了排灌、耕作、脱粒、加工、照明电气化。同时，推广农业科学技术，广泛使用农业机械、电力、化肥、农药，改变耕作制度，提高复种指数，使各种农作物产量不断增长。粮食产量：1949年平均亩产349斤，总产12261万斤，农业总产值仅5079万元。1956年开始推广双季稻。1963年亩产837斤，1979年亩产1734斤，创历史最高纪录。1983年亩产1587斤，总产54981万斤，总产值34070万元，为1949年的6.71倍。解放前，全县粮食不能自给，1959年已达到粮食自给有余。1983年提供国家商品粮8378万斤。栽桑育蚕是本县的传统副业，1983年产蚕茧153958担。此外，1983年种植油菜148593亩，亩产菜籽177斤，总产262340担；种植络麻93579亩，单产791斤，总产7402.5万斤；种植棉花11179亩，单产皮棉130斤，总产14524担；饲养生猪612592头，年末羊存栏291556头，年产淡水鱼60696担，达到历史最好水平。著名土特产斜桥榨菜，产于斜桥附近各乡，经过加工腌制后，畅销国内外市场，以鲜嫩脆辣、味美