

中国少数民族自治地方概况丛书

# 互助土族自治县概况

《互助土族自治县概况》编写组

青海人民出版社

中国少数民族自治地方概况丛书

# 互助土族自治县概况

《互助土族自治县概况》编写组

青海人民出版社

一九八三年·西宁

责任编辑：高淑芬

封面设计：任素贤

中国少数民族自治地方概况丛书  
**互助土族自治县概况**

《互助土族自治县概况》编写组

★

青海人民出版社出版

（西宁市西关大街96号）

青海省新华书店发行 青海新华印刷厂印刷


★

开本：850×1168毫米1/32 印张：4.125 插页：7 字数：84,000

1983年8月第1版 1983年8月第1次印刷

印数：1—8,000

统一书号：3097·859 定价：（平）0.60元  
（精）1.10元



北山风光




五峰山一瞥

收听广播



中央新闻纪录电影制片厂在互助拍摄《土族风情》

高抬队在威远镇街头




互助县委副书记刘卓玛（土族）和社员在一起



行使当家做主的权利




选举自治县领导人




中学

土族聚居地区的五十



土族儿童在上课


加定乡扎隆口小学学生在做早操。





喜摘苹果

西山公社的小水库








又是一个丰收年

土族女电焊工




农机厂工人正在加紧生产拖车





互助青稞大曲酒

加定藏族乡的水电站



互助土族妇女的服饰  
(背面)



互助土族妇女的服饰  
(正面)



土族姑娘在刺绣



出工

# 目 录

第一章 土族之乡	( 1 )
第一节 地理概貌	( 2 )
第二节 自然资源	( 5 )
第三节 人口、民族、宗教信仰、民间文学	( 9 )
第四节 行政区划和机构设置	( 22 )
第五节 威远镇	( 24 )
第六节 名胜古迹与出土文物	( 26 )
第二章 近代的互助地区	( 31 )
第一节 建置沿革	( 31 )
第二节 土司制度的兴衰	( 32 )
第三节 近代互助地区的社会变化，马家军阀的 黑暗统治	( 34 )
第四节 解放前的经济文化状况	( 45 )
第三章 深刻的社会变革	( 52 )
第一节 人民政权的建立	( 52 )
第二节 剿匪肃特和镇压反革命	( 53 )
第三节 土地改革	( 55 )
第四节 农业、手工业和私营工商业的社会主义改造	( 58 )
第五节 曲折前进的十年和“文化大革命”	( 67 )

第六节 拨乱反正，开创社会主义建设的新局面·····	( 70 )
第四章 民族区域自治·····	( 73 )
第一节 自治县的诞生·····	( 73 )
第二节 自治机关民族化·····	( 75 )
第三节 新型民族关系的建立和发展·····	( 79 )
第四节 土族人民生活的变化·····	( 83 )
第五章 经济建设的成就·····	( 86 )
第一节 农业·····	( 86 )
第二节 地方工业·····	( 94 )
第三节 交通邮电·····	( 96 )
第四节 商业·····	( 100 )
第五节 财政金融·····	( 104 )
第六章 教育、科研、文化和卫生事业·····	( 109 )
第一节 教育·····	( 109 )
第二节 科研·····	( 113 )
第三节 文化·····	( 117 )
第四节 卫生·····	( 120 )
附录：互助建治以来之大事年表·····	( 125 )
编后记·····	( 128 )

## 第一章 土族之乡

互助土族自治县是我们伟大祖国一个可爱的地方，也是我国土族聚居的主要地区之一。

这里居住着三十万勤劳、淳朴、勇敢的土、汉、藏、回、蒙古等各族人民，有着大片肥沃的土地，丰富的地下资源，茂密的森林和大好山川河流。

早在古时，各族人民的祖先就蕃衍、生息在这块土地上。他们在漫长的历史进程中，用自己辛勤的劳动创造着赖以生存的物质财富和人类的精神文明。使这块人烟稀少、虎狼出没的荒僻之地变成了沃野良田，从而促使土族社会的经济、文化得以不断发展。

一九四九年九月十二日，中国共产党和中国人民解放军来到了土族之乡。从此，互助地区的各族人民开始了崭新的生活。

三十三年来，互助土族自治县的各族人民在中国共产党的领导下，在党的民族政策的光辉照耀下，同心同德，并肩战斗，共同为推翻封建剥削制度，建立人民政权，实行民族区域自治，改变生产资料所有制，发展本地区的经济文化，付出了辛劳，贡献了力量，使自治县从经济基础到上层建筑，从生产到生活，都发生了翻天覆地的变化。



## 第一节 地理概貌

### 一、地理位置

互助土族自治县位于青海省东部。它北依祁连山支脉达坂山，西北接大通县和门源回族自治县，西南与西宁市相连，东南以松花顶俄博、加多牙合、多列滩、克什加、浪克牙合、浪克口、沙浪东本、雪过浪牙合、扎隆牙合为界与乐都县接壤，东北与甘肃省天祝藏族自治县和永登县毗邻，南面以湟水为界，与平安县相望。全县南北宽约六十四公里，东西最长约八十六公里，总面积为三千三百六十平方公里（折合五百零四万多亩）。境内山川相间，地势北高南低。达坂山脉的青石岭从西北往东南横贯全境，把全县自然地分为两大地形单元。人们一般习惯称巴扎和加定藏族乡一带为北山或后山；把青石岭西南部份统称为前山。地理位置介于北纬 $36^{\circ}30'$ — $37^{\circ}9'$ 和东经 $101^{\circ}46'$ — $102^{\circ}45'$ 之间。最高的东砚山和仙米达坂山，海拔为四千三百七十四米和四千三百五十三米；最低的县南部的高寨公社，海拔为二千二百米。相对高差达二千二百七十四米。

### 二、气候

属大陆性气候。由于冬季受西伯利亚季风和寒流影响，夏季受东南沿海台风影响，所以春季干旱，气温上升缓慢；夏季凉爽，前期常常缺雨；秋季短暂，雨量集中；冬季时间长，寒冷少雪。年平均气温按地区来说，川水地区为摄氏 $4-6.5^{\circ}\text{C}$ ；浅山地区为摄氏 $3.5-4^{\circ}\text{C}$ ；脑山地区为摄氏 $2-3^{\circ}\text{C}$ 。元月份平