


005232

齐齐哈尔市
碾子山区志



黑龙江省新闻出版局

齐齐哈尔市
碾子山区志



黑龙江新闻出版局

碾子山区志编审委员会

主任 张顺玉
副主任 王永田 屈凤贵
委员 (以姓氏笔划为序)
丁昌武 于钱胜 万云岭 马占武 王玉坤
王志会 王洪斌 王洪喜 刘文义 那洪斌
曲玉珍 李荣清 李凤和 李国忠 谷向明
宋丕君 杨宝君 罗洪志 陈连发 周 锋
赵春山 胡士俊 孙 权 高金良

区志办公室工作人员

主任 王洪斌
工作人员 王志远 何毅樵 丛树校 李静茹

编辑人员

主编 王洪斌
编辑 王志远 王洪斌 何毅樵 丛树校
打字 李静茹
特约审稿 刘玉河
摄影 杨相亭 曲顺志
书名题字 郑 立
封面设计 张振鹭

碾子山区志编审委员会

主任 张顺玉
副主任 王永田 屈凤贵
委员 (以姓氏笔划为序)
丁昌武 于钱胜 万云岭 马占武 王玉坤
王志会 王洪斌 王洪喜 刘文义 那洪斌
曲玉珍 李荣清 李凤和 李国忠 谷向明
宋丕君 杨宝君 罗洪志 陈连发 周 锋
赵春山 胡士俊 孙 权 高金良

区志办公室工作人员

主任 王洪斌
工作人员 王志远 何毅樵 丛树校 李静茹

编辑人员

主编 王洪斌
编辑 王志远 王洪斌 何毅樵 丛树校
打字 李静茹
特约审稿 刘玉河
摄影 杨相亭 曲顺志
书名题字 郑 立
封面设计 张振鹭

碾子山区志编审委员会

- 主任** 张顺玉
- 副主任** 王永田 屈凤贵
- 委员** (以姓氏笔划为序)
- 丁昌武 于钱胜 万云岭 马占武 王玉坤
王志会 王洪斌 王洪喜 刘文义 那洪斌
曲玉珍 李荣清 李凤和 李国忠 谷向明
宋丕君 杨宝君 罗洪志 陈连发 周 锋
赵春山 胡士俊 孙 权 高金良

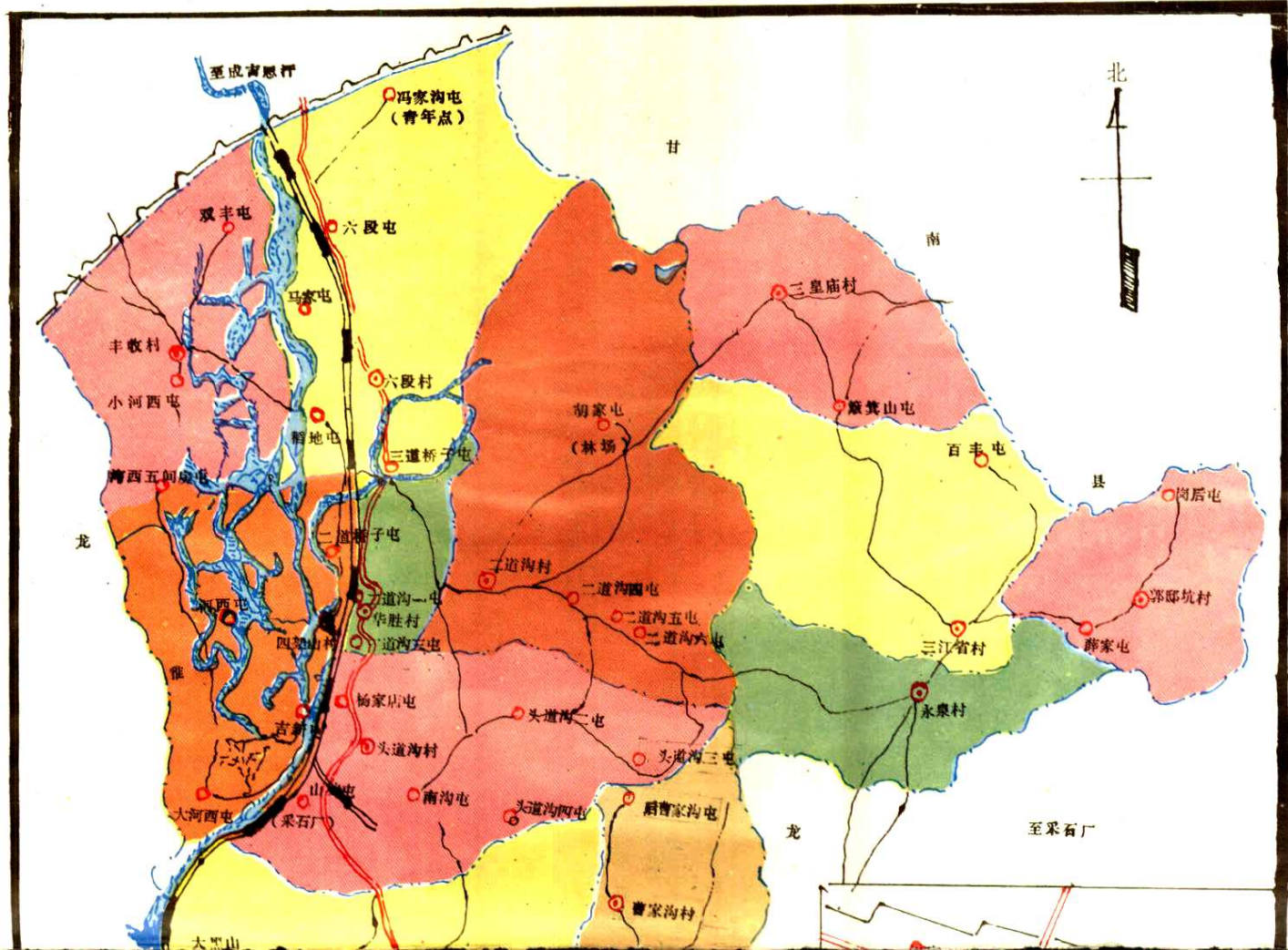
区志办公室工作人员

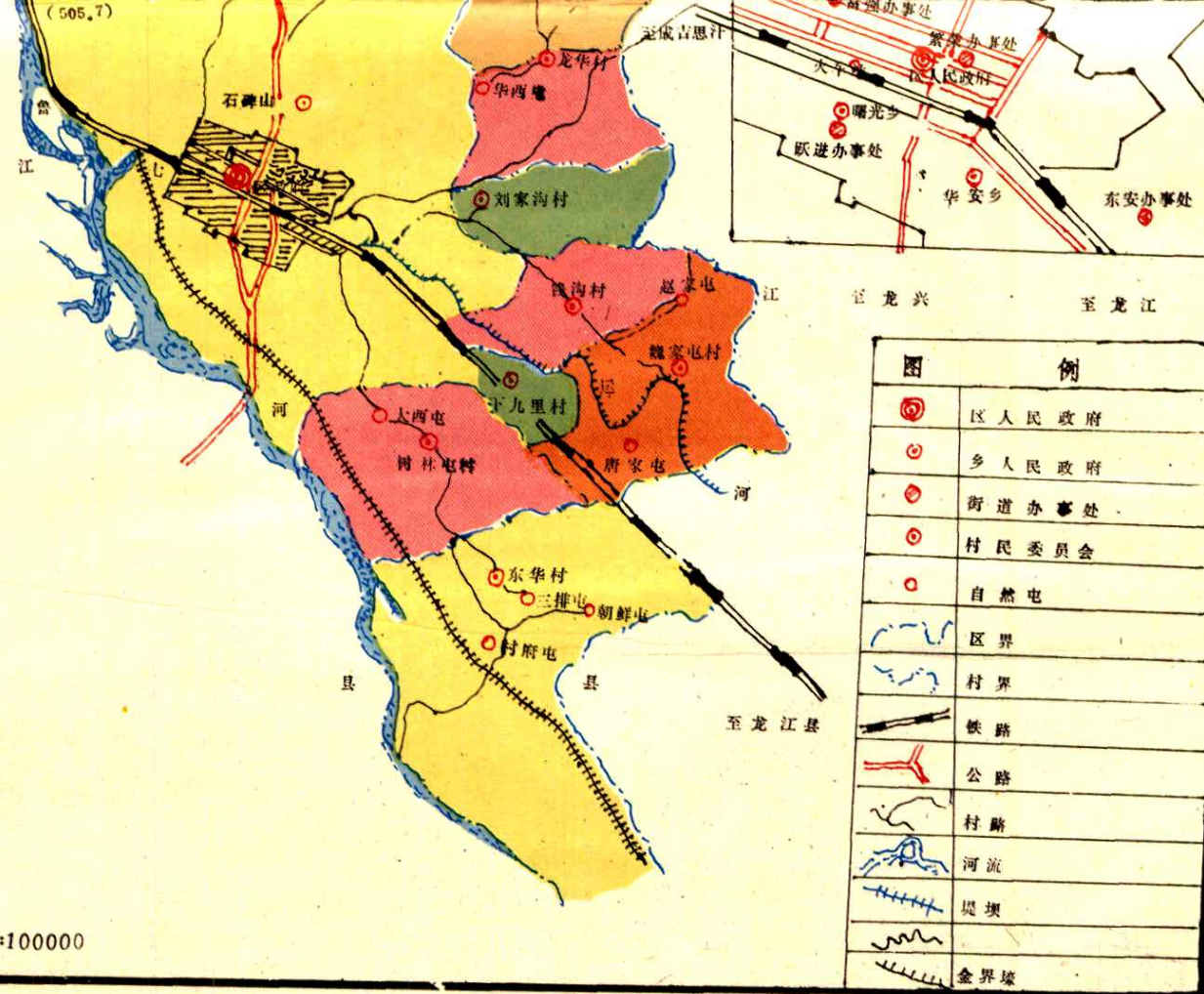
- 主任** 王洪斌
- 工作人员** 王志远 何毅樵 丛树校 李静茹

编 辑 人 员

- 主 编** 王洪斌
- 编 辑** 王志远 王洪斌 何毅樵 丛树校
- 打 字** 李静茹
- 特约审稿** 刘玉河
- 摄 影** 杨相亭 曲顺志
- 书名题字** 郑 立
- 封面设计** 张振鹭

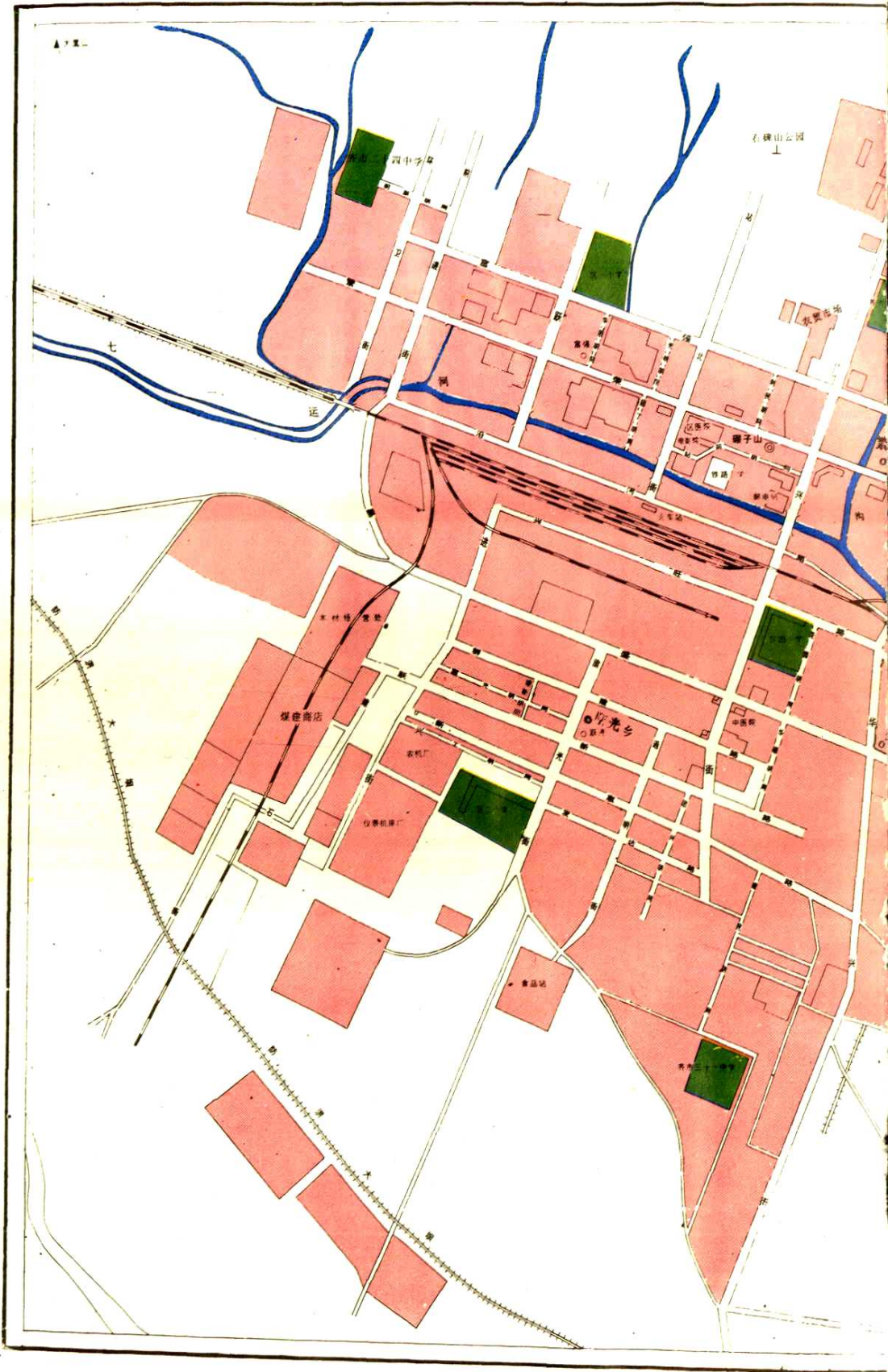
碾子山区行政区划图



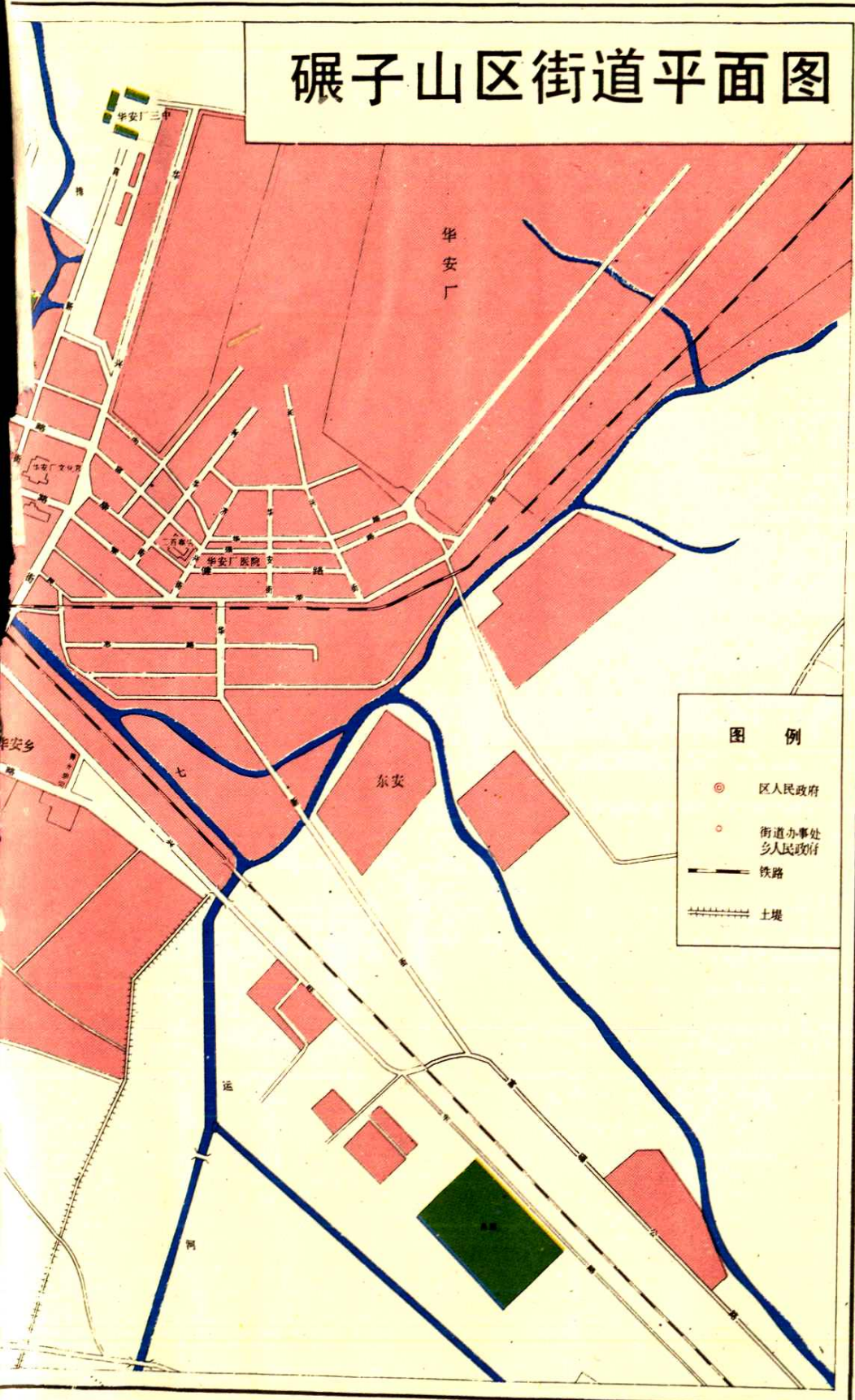


比例 1:100000

| 图 例 | |
|-----|-------|
| | 区人民政府 |
| | 乡人民政府 |
| | 街道办事处 |
| | 村民委员会 |
| | 自然屯 |
| | 区界 |
| | 村界 |
| | 铁路 |
| | 公路 |
| | 村路 |
| | 河流 |
| | 堤坝 |
| | 金界壕 |



碾子山区街道平面图



图例

- ⊙ 区人民政府
- 街道办事处
乡人民政府
- +—— 铁路
- +—— 土堤

25

序 言

《碾子山区志》的编辑出版，是全区人民的共同愿望，也是全区人民政治生活中一件大事。

碾子山区人民在中国共产党齐齐哈尔市委的领导下，在社会主义革命和社会主义建设中付出辛勤劳动和取得的重大成就，应该载入史册。特别是党的十一届三中全会以后，各项事业突飞猛进，人民生活日趋富庶，百业俱兴，政通人和，现代化建设步入新的时期，编纂一部新志书，为“四化”建设服务，为子孙后代留下“前有所稽，后有所鉴”的历史遗产，尤为必要。

区志属于地方志的一种，可称之为—区的“百科全书”。《碾子山区志》注意运用历史唯物主义观点分析各类事物，去伪存真，寓于功有所褒，过有所贬。做到观点正确，资料翔实，体例完备，文风端正，文字通顺，思想性、科学性和资料性的完美统一，体现了鲜明的时代风貌和地方特色，充分反映碾子山区人民的智慧和力量，如实地记载了碾子山区近90个春秋历史史实。对当代或后世会起到“资治、教化、存史”的作用。

《碾子山区志》以马列主义毛泽东思想，以《关于建国以来党的若干历史问题的决议》为准则，本着尊重史实，“秉笔直书”，贯通古今，详今略古的原则。采用编年体例，横排门类，纵述事实。横的方面，既记政治、经济、军事、文化、教育、卫生，又记天文、地理、气象、文物古迹、风俗民情；纵的方面，既载古又记今，以记述新中国为主，追溯缘起，以史为镜，既总结历史经验，也恰如其分地

记述历史教训。

1958年前，碾子山区为龙江县辖镇，按入志人物要求，镇级领导人不应列入，但碾子山区过去、现在，许多事情有其特殊性，故将其列入，以保证碾子山区志的完整性。

碾子山区系齐齐哈尔市远郊的卫星城，既有别于县城的特点，又有与县城相同的地方，因此，在记述内容上以记述区政为主，记述区域为副，在这方面作了精心的构思。

《碾子山区志》的问世，既是得到齐齐哈尔市志办对编纂工作的及时指导；得到全区各部门的热情支持；得到早在碾子山工作过的老领导提供珍贵的资料；得到各级档案馆积极协助，提供方便的结果。又是区志办公室全体工作人员跋山涉水，栉风沐雨，夜以继日，不辞劳苦，广征博采，集多方资料之大成。谨此，我们代表中共碾子山区委、区政府表示诚挚的感谢。

我们同全区各级干部团结奋进，励精图治，继往开来，对区志记载的前人的功德，加以弘扬，对出现的失误百般警惕，把碾子山区建设得更加美好。

张顺玉（前任区志编审委员会主任、区长）

王永田（现任区志编审委员会主任、区长）

1992年8月25日

凡 例

一、《碾子山区志》，记载碾子山近90年兴衰起伏的历史，上自1897年，下至1986年。

二、碾子山区建置初，隶属龙江县，直至1958年12月12日，建立县级人民公社，从龙江县划出，先归嫩江专署，后归齐齐哈尔市管辖。

三、《碾子山区志》扉页依次刊载《碾子山区行政区划图》、《碾子山城区平面图》，接着印制彩照19幅。志首列《序言》、《凡例》、《概述》、《大事记》，志中记述正文，志末列《修志始末》。

四、《碾子山区志》采用大编模式，第一编地理，9章32节；第二编经济，6章40节；第三编政治，7章36节；第四编文化，6章28节；第五编宗教、风俗、语言，3章14节；第六编人物传略。全志共6编，31章，150节，近50万字。所记内容均以客观记实为其表现形式，寓褒贬于事实之中，述而不论，为本志撰写原则之一。

五、《碾子山区志》经济编和文化编各章进入实体记述前，列简单扼要概括性强的综述。

六、历次政治运动写法：在政治编第一章里，对几次重大政治运动列节简述，其他融于有关内容之中，力求详略相宜，说明问题搁笔。

七、志书通例，勿为生者立传。《碾子山区志》为革命烈士李灿荣、戴超、李明富等立传；为对碾子山区有突出贡献的病故干部孟克立传。並披露伪村长武新周之所为。

八、《碾子山区志》中的数字统计，以区统计局编印的年鉴为准；地名以区政府编印的地名录为准。所有数字除个别行文需汉字外，均使用阿拉伯数字。度、量、衡等计量单位，均系国际通用标准。

概 述

概 述

碾子山区是1950年后发展起来的一座新型城镇。它依山傍水，坐落在大兴安岭东麓余脉，距齐齐哈尔市中心城区110公里。地理座标为：东径 $122^{\circ}53'$ — $123^{\circ}0'$ ，北纬 $47^{\circ}29'$ — $47^{\circ}41'$ 。东与龙江县鲁河乡接壤，东北与甘南县中兴乡交界，西与龙江县龙兴镇毗邻，西北靠布特哈旗的成吉思汗镇，南为雅鲁河环抱，与龙江县的雅鲁河乡隔河相望。总面积357平方公里，城区面积9平方公里。人口87 087，有汉族、满族、蒙古族、回族、达斡尔族、朝鲜族、壮族、锡伯族、苗族，其中少数民族有2 930人。区域南北长，东西窄，中心地带稍凸起，呈不规则的菱形，属绵延起伏的丘陵地带。属典型大陆性干旱气候，最低气温摄氏零下34度7，最高气温39度7。

城区西北1.5公里处有大黑山。沿碾成公路北行5公里处有盛产花岗岩的碾子山。城区北15公里处有大架山，山体由火山碎屑岩构成，海拔462米，麦饭石储量丰富。城内北侧有石碑山，山顶建有“东北人民解放纪念碑”。1981年，修建占地52万平方米的北山公园，可供人们余暇或假日游览。

境内有雅鲁河，发源于大兴安岭东麓博克图西南沟，经内蒙古的喜桂图旗、布特哈旗，流到碾子山城区南2公里处与济沁河汇合，过龙江县汇入嫩江，为嫩江右岸的主要支流。

碾子山区有独特的自然资源，地下埋藏着近亿立方米色泽均匀、石质坚硬的钠闪花岗岩，石材年产量达101 800立方米。建筑用砂遍布近百平方公里的雅鲁河漫滩。地产白柳条、羊毛、蜂蜜；山产蘑菇、榛子产量在全市居举足轻重的地位。在碾子山连绵不断的丘陵上，生长着苍术、桔梗、黄芩、赤芍、苦参、龙胆草等67种中草药，是齐齐哈尔境内盛产中草药的“宝地”。

碾子山城南行2公里的雅鲁河大桥，与河南半拉山相对峙。由半拉山东南行1公里处的牛轭湖为天然游泳场所，两岸为参天杨柳拥抱，是人们工作余暇休憩的地方。每到盛夏来这里游玩的人们络绎不绝。

金代皇帝阿骨打，为抵御西方蒙古族的侵扰，委派婆卢火率领屯驻军及当地百姓，于承安三年（公元1198年）修筑边堡（亦称边壕），距今近八百年。边堡起伏于山峰峡谷之间，全长1 500公里，有北方长城之称。碾子山区北境约有20公里长边堡遗址，距壕一公里南山坡有古城堡遗址一座。城区西北4.5公里处有蛇洞山。

碾子山区青山叠翠，绿水环抱，奇花异草漫山争妍，青杨红柳沿河成荫，既是新兴的工业山城，又是酷夏避暑的好地方。党和国家领导人邓小平、彭德怀、叶剑英等曾先后来这里视察。

碾子山区志

二

碾子山区有穿越大兴安岭山区的铁路、公路，占有重要的战略地位，是古今兵家必争之地。

公元1115年，女真首领阿骨打建立金国后，于1198年修筑边堡，驻军于此，以防外族入侵。

1964年秋，华安区幸福大队社员在幸福林场办公室东南一华里处，修水利取土时发现辽金时期的一具男性尸骨，并拣出随葬的铁箭头约一土篮。1976年4月，该队社员又在其林场办公室西大地挖沟时，挖出辽金时期的行军做饭的六耳铸铁大锅两口。这两种文物的出土，证明8百多年前这里有金代军队驻扎。依靠碾子山地形优势，守卫金代王朝的西部边陲。

1931年“九一八”事变，日本侵略者侵占辽宁、吉林后，把魔爪伸向黑龙江，抗日将领苏炳文、张殿九所率部队的一团和四团，驻扎在碾子山。江桥抗战失利，亦在碾子山、朱家坎设防线，以阻截日本侵略者的追击。

1896年，清朝政府与沙皇俄国在伯林签定敷设东清铁路条约。根据条约规定沙俄拨巨款筑路，由西北向东南通过碾子山，朱家坎……经哈尔滨、直至绥芬河。沙俄借路权之便，对沿途进行经济掠夺。当时一些有识之士，为保卫祖国的神圣领土，采取“移民实边”措施，奖励辽宁、吉林两省和关内汉人来碾子山开荒种地，开山凿石。1903年（清光绪二十九年），东清铁路通车，始设碾子山车站（称前站）。建站前，碾子山荒无人烟，柞树、桦树、榛柴等满山遍野，獐狍、野鹿、狐狸、狼、兔、雉鸡等出没于林中。建站后，碾子山人烟逐渐稠密，1915年始入地方版图。1946年2月4日，嫩江军区王明贵司令员率领人民自卫军消灭盘踞在碾子山的“黑六旅”之一部，接着出师，全歼李三店，朱家坎之敌。人民自卫军进驻碾子山后，建立人民政权。1952年，碾子山改龙江县辖镇。1958年12月12日，以国营华安机械厂为主体，建华安人民公社，归黑龙江省嫩江专署所辖。1960年5月31日，华安人民公社归齐齐哈尔市直辖，是年12月7日改称华安区人民委员会。1983年12月24日经省政府批准华安区更名为碾子山区。

三

经过近90年的开发，特别是新中国成立后的大规模经济建设，碾子山各项事业有了很大的发展；国营华安机械厂的迁入，使一个仅7 000人口的小山城发展成为一个拥有近9万人口，经济比较发达的新型城市。

农业是基础，1957年完成生产资料私有制的社会主义改造，在实现“耕者有其田”的基础上，加速农业机械化进程。以水利建设为中心的农田基本建设逐步全面展开，推广和应用新技术、新方法，提高科学种田水平，生产力得到发展。1963年至1977年，粮食年产量平均907万公斤，向国家交售商品粮250万公斤。党的十一届三中全会后，广泛实行家庭

概 述

联产承包责任制，逐步调整产业结构，农村经济焕发出新的生机和活力。1983年播种面积达到73 508亩，总产量达到6 864万公斤。1984年退耕还草、退耕还林，面积较上年减少7 647亩，而产量却增加283.8万公斤。1986年，粮豆总产为1 150万公斤，比大丰收的1984年增长60万公斤；总收入1 650万元，比1984年增长20.8%，扣除各项生产投资、税金和提留，纯收入1 128万元。人均收入444元，比1985年增长19.8%。多种经营收入580万元，比1984年增长49.1%。

1955年完成手工业和私人资本主义工商业的社会主义改造，建立起以国营工业为主体，以集体工业为辅助，以个体工业为补充的社会主义工业体系。1986年有国营企业4个，集体企业36个，个体企业1个。共有职工4 046人，比1954年增加14倍。工业总产值3 122.2万元，实现利润12.85万元。铁路、公路交通方便，中长铁路由西向东穿过市街中心，“碾成”、“碾甘”、“碾景”、“碾磨”几条主要公路形成交通网络，80%以上村屯通汽车。1986年冬，铁路日客运量2 280人次，日货运量96.5万吨；公路日客运量893人次，日货运量14 405千吨公里。雅鲁河大桥沟通了龙江县西部地区三个乡与碾子山区的经济交流。邮电，开通了区内外邮路、电报、电话、汇兑、包裹、国际函件，实现电话自动化。1986年城内邮路总长99.6公里，乡村280公里，电缆总长9 710公里。

1953年至1986年，全区楼房建筑面积43 126平方米，投资1 526万元。修油渣路18 102延长米，面积232 840平方米。1973年至1986年，铺设自来水工程主干线6公里，投资110.9万元。街道由1945年的6条发展到28条。

商业形成以国营商业和供销社商业为主，集体商业、个体商业，集市贸易、工业产品自销并存的多种流通渠道，多种经济成分，多种经营形式，少环节，开放式的社会主义市场。1979年，国营商业扶植集体企业16个，年销售额330万元，到1984年安置待业青年540人。1986年城乡商业网点305个，从业职工3 231人。社会商品零售额，1950年为321万元，1986年为6 085万元，是1950年的18.95倍。

文教科技事业伴随着经济的发展而发展。1986年区内设有广播站，电视差转台，图书馆，文化馆（站），电影院，电影放映队等各种文化机构和场所。城乡中小学发展到20所，幼儿园2所，聋哑学校一所。在校小学生12 040名，是50年代初期的11倍；中学生4 978名（其中高中生1 985名），是50年代初期的百倍。教职员948名，是50年代初期的33倍。陆续建立了区医院、区中医院、卫生防疫站、结核病防治所、妇幼保健站、牙科诊所，乡卫生院和24个村级卫生所及3个厂企医院，共有医护人员475名，是50年代初期的15倍；有病床380张。晚婚、晚育、少生、优生被人们接受，到1984年人口增长率下降到1.99%，1985年增0.24%，1986年增4.31%。1986年拥有科技人员1 465名，其中高级技术人员12名，中级技术人员102名，初级人员1 351名。科研活动和科技推广工作有了新的进步。

碾子山发展的历史，雄辩地证明了只有社会主义才能救中国、才能发展中国的真理。在新的起点上，山城儿女将继续沿着党的十三大所指引的方向，励精图治，再创新业，把碾子山建设得更加富庶美丽。