

016209

浙江省

ZHE JIANG SHENG

江山县地名志

JIANG SHAN XIAN DI MING ZHI



江山县地名委员会

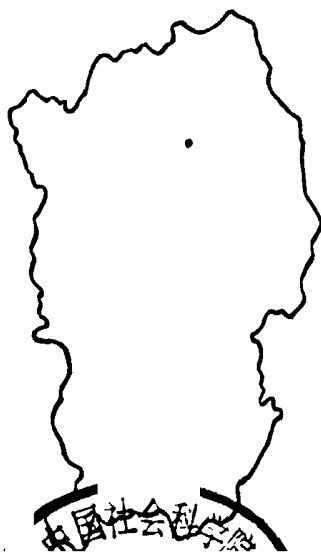
浙江省

ZHE JIANG SHENG

江山县地名志

JIANG SHAN XIAN DI MING ZHI

内部资料 注意保存



江山县地名委员会

1984年5月

前 言

《江山县地名志》是根据国务院《关于地名命名、更名的暂行规定》和中国地名委员会关于《全国地名普查若干规定》，在1981年全县地名普查工作的基础上，经过对普查资料的考证、核实、修改、补充，始编纂成书。《江山县地名志》的编辑工作，是在中共江山县委、县人民政府的直接领导下，在省地名办公室的悉心指导及县有关部门的通力协助下，由县地名委员会主持、县地名志编辑小组具体完成的。

《江山县地名志》是以文、图（包括照片）、录为主要表现形式的法定性地名典籍。全书共88万字，有地图57幅，照片151张。收录范围包括全县各级行政区划单位和居民点、重要企事业单位、人工建筑物、名胜古迹和自然地理实体等4256条现行标准地名，并表示出各类地名的由来、含义、演变、地理位置、行政归属、标准书写、标准读音和别名、曾用名，还适当反映了当地自然和社会、经济的概貌。

这部志书的出版，为各方面提供了较为准确、详备的我县地名资料。它不仅可以帮助人们比较正确地掌握、运用我县现行标准地名，而且，可以比较完整地了解江山的地理特征、经济状况和历史风貌，对适应两个文明建设和社会的广泛需要，具有重要的现实意义。同时，它的出版是我县建国以来的第一次，在记载地名这个人类社会活动的重要方面，将起到承前启后的作用，还具有特定的历史意义。因此，它是我县党政机关和经济建设、国防建设以及外事、公安、交通、邮电、文教、卫生、科技、财贸等各部门所必备的标准化地名工具书，

2

也是进行历史唯物主义和爱国主义教育的乡土地理教材，还可供各地图书馆、档案馆和文史资料部门收藏参考。

为便于查阅、使用本志，兹将有关问题说明如下：

一、本志所列地名，系法定性的现行标准名称，应以此为准。如需作个别变动时，应按地名审批权限上报批准，方能生效。

二、本志以镇、乡为单位，按图、文、录为序（照片穿插在适当位置），其它二、三、四类地名，按同类集中，进行编排。

三、本志行政区划的户、人数，为全国第三次人口普查数；自然村的户、人数，为地名普查时（1980年底）数。余系1982年的统计数。

四、本志除“公路简志”中里程是计票里程外，余系直线距离之里程。

五、本志地图的行政区划分界线，均未经实测，不作划界依据。

六、本志所引资料，除参考《江山县志》、《衢州府志》等有关史籍外，余皆为县各专业部门所提供。

七、本志保留十个方言地方用字的音义注释：坂——读崩bèng义与畷同。堦——读笼lǒng义与垄同。达——读柁duò义与大同。圉——读哄hōng义与园同。碇——读挞tà为山上突起之巨石。圳——读渊yuān即小水沟。柚——读宙zhòu义与树同。椳——读见jiàn义与槽同。堦——读栋dòng义与堤同。平——读耕gēng为地面不平。

八、本着“尊重史实，照顾现实”的原则，为如实反映我县于1984年初行政区划部分调整情况，特在卷八“附录”中增新县政区图及新塘边乡、政棠乡、茅坂乡新图各一幅。

江 山 县 地 名 委 员 会

一九八四年五月

目 录

(311)
 (312)
 (313)
 (314)
 (315)

前 言

江城新貌 (照片)

卷首：各类县图

图 例

- 江山县政区图
- 江山县古县图
- 江山县古城图
- 江山县地势图
- 江山县水系图
- 江山县交通图

卷一：全县综述

江山县概况..... (3)
 江山县历史沿革..... (7)
 江山县古城考..... (9)
 江山县山脉简志..... (10)
 江山县溪流简志..... (13)
 江山县公路简志..... (15)

卷二：行政区划和居民点

城关镇

城关镇图 (包括彩色平面图)、文..... (25)

上余区

大溪滩乡图、文..... (43)
 四都乡图、文..... (55)
 大陈岭乡图、文..... (66)
 丰足乡图、文..... (74)
 上余乡图、文..... (83)
 赵家乡图、文..... (92)
 塘岭乡图、文..... (104)

二 目 录

坛石区

- 坛石乡图、文..... (113)
上壬乡图、文..... (124)
横渡乡图、文..... (132)
大桥乡图、文..... (140)
吴村乡图、文..... (156)

清湖区

- 清湖乡图、文..... (171)
何家山乡图、文..... (183)
源口乡图、文..... (194)
砩河乡图、文..... (201)
贺村乡图、文..... (208)
敖坪乡图、文..... (216)
和睦乡图、文..... (225)

长台区

- 长台乡图、文..... (233)
敖村乡图、文..... (240)
百石乡图、文..... (250)
华峰乡图、文..... (256)
塘源口乡图、文..... (261)
石门乡图、文..... (270)
界牌乡图、文..... (279)
张村乡图、文..... (287)
玉坑口乡图、文..... (296)

淤头区

- 淤头乡图、文..... (305)
新塘边乡图、文..... (315)
妙里圳乡图、文..... (324)
礼贤乡图、文..... (335)
茅坂乡图、文..... (342)
凤林乡图、文..... (353)
江郎乡图、文..... (361)
卅二都乡图、文..... (367)

峡口区

- 峡口乡图、文..... (375)
大峦口乡图、文..... (382)




















三脚口乡图、文	(391)
王村乡图、文	(398)
定村乡图、文	(408)
双溪口乡图、文	(413)
保安乡图、文	(420)
周村乡图、文	(430)
廿八都乡图、文	(438)
卷三：专业部门	
场站	(451)
企业	(456)
事业	(471)
卷四：人工建筑	
水库	(477)
渠道、渡槽、隧洞、倒虹吸	(484)
电站	(486)
桥梁	(488)
卷五：名胜古迹	
名胜古迹	(495)
江山文物(照片)	(503)
卷六：自然地理实体	
山(丘陵)	(509)
山洞	(518)
河	(520)
泉	(524)
卷七：历代地名诗选	
历代地名诗选	(527)
卷八：附录	
关于建立江山县地名普查工作领导小组的通知(县委发[1980]77号)	(539)
关于公布我县部分地名更名的通知(江政[1981]43号)	(540)
关于建立江山县地名志编辑小组的通知(江政[1982]151号)	(544)

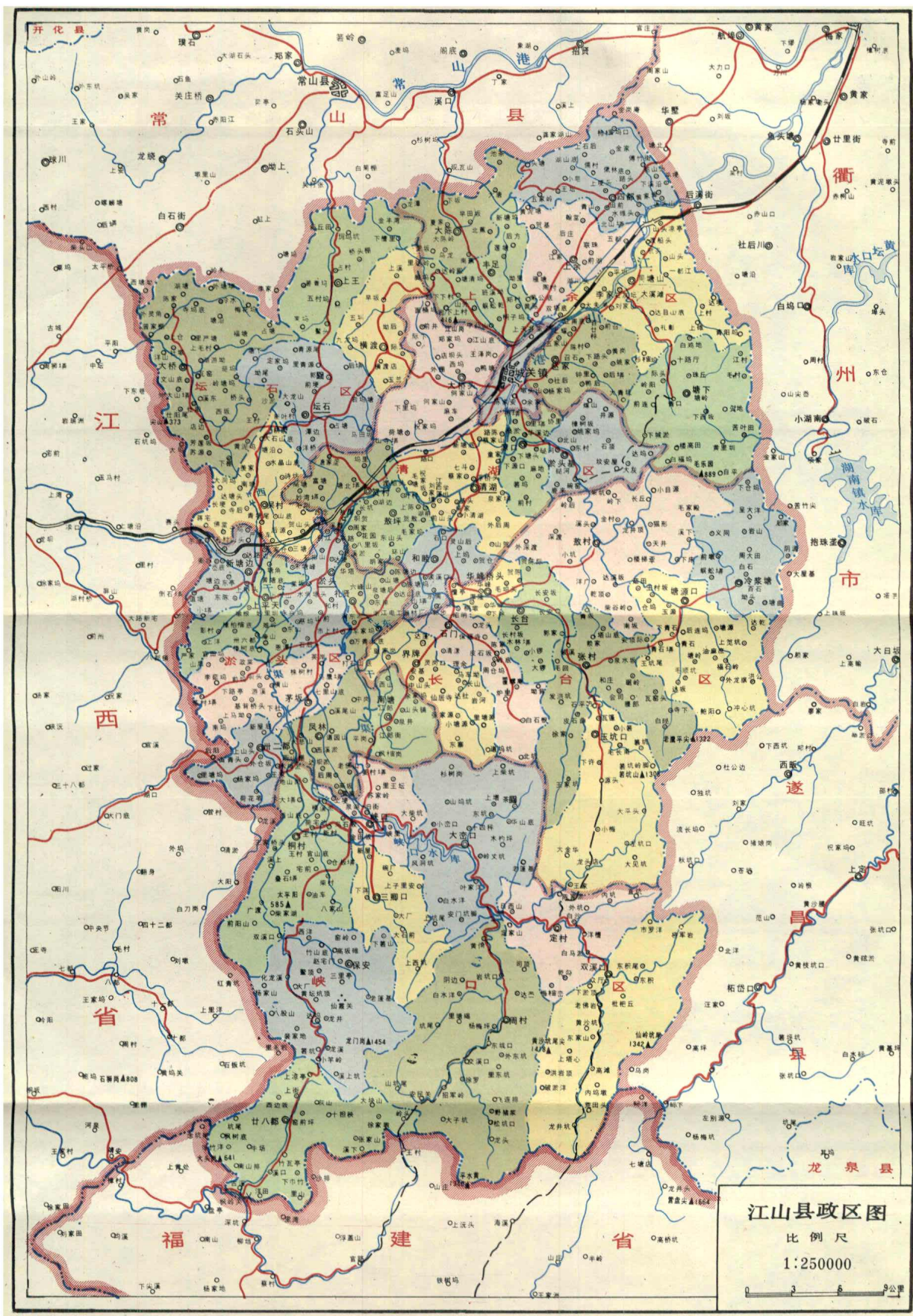
四 目 录

关于廿八都乡山源大队分为两个行政村的 通知（江政[1983]114号）·····	（545）
转发省人民政府《关于同意江山县调整部分区、社行政区划的批复》的通知 （江政[1984]6号）·····	（546）
一九八四年初调整部分行政区划后的县和有关三乡新图·····	（548）
江山县以下新旧政区对照表·····	（552）
江山县已废地名·····	（561）
江山县古治考证资料·····	（564）
江山县地名索引·····	（569）
后记·····	（603）

各
类
县
图

图 例

	城镇街区		乡村路
<u>坛石</u>	区公所驻地		小路
◎	乡人民政府驻地		河流 湖泊
○ ○	村民委员会驻地		水库
○	自然村		桥梁
·	单位及建筑物		渠道及输水渡槽
	省界		输水隧道
	县界		泉 山洞
	区界		电站 宝塔
	乡界		山峰 山隘
	铁路及车站		气象站 水文站
	公路		文物古迹

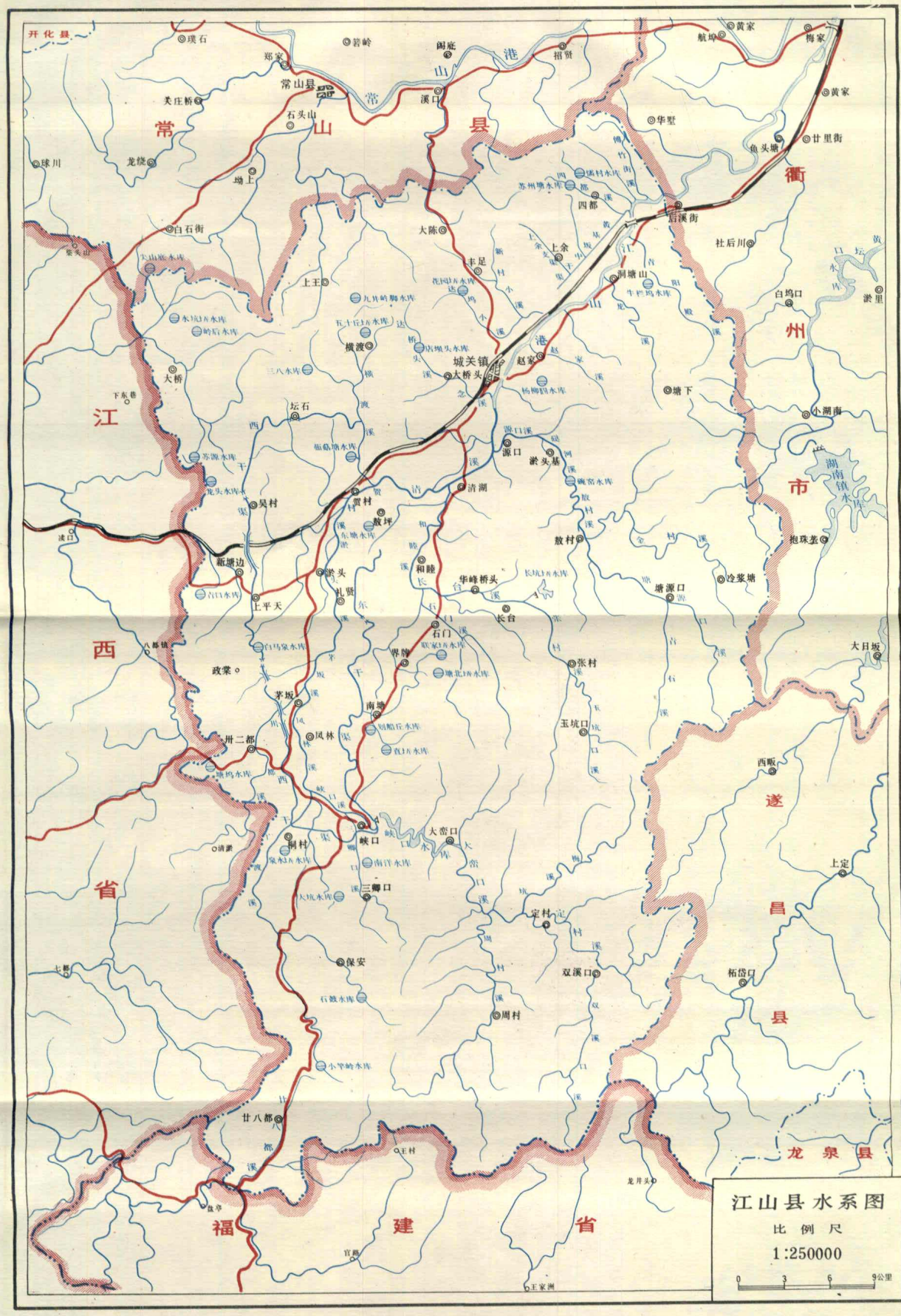


古县图

(清同治十二年《江山县志》附图)




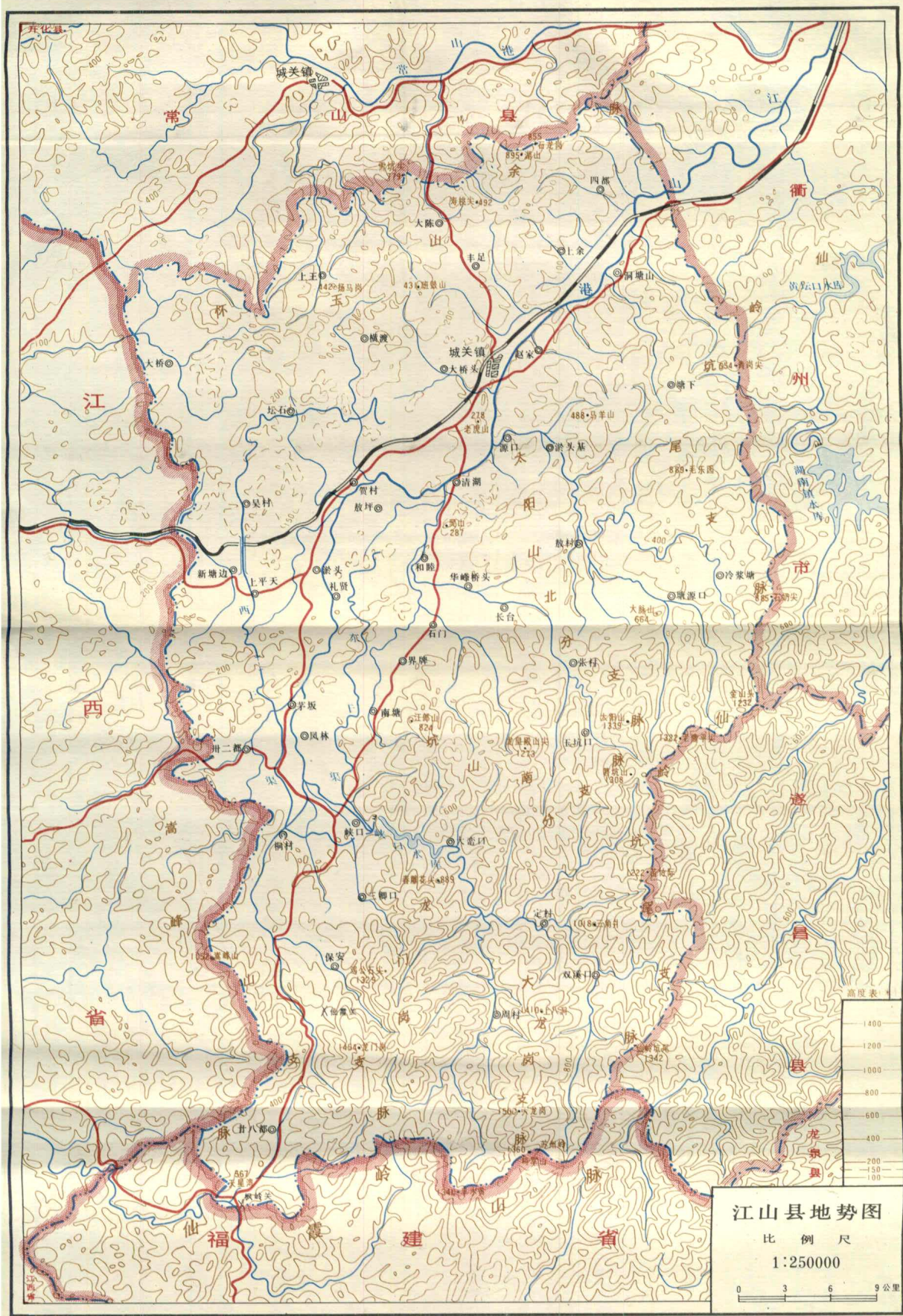
江山县地名办公室
一九八三年重绘



江山县水系图

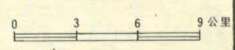
比例尺
1:250000





江山县地势图

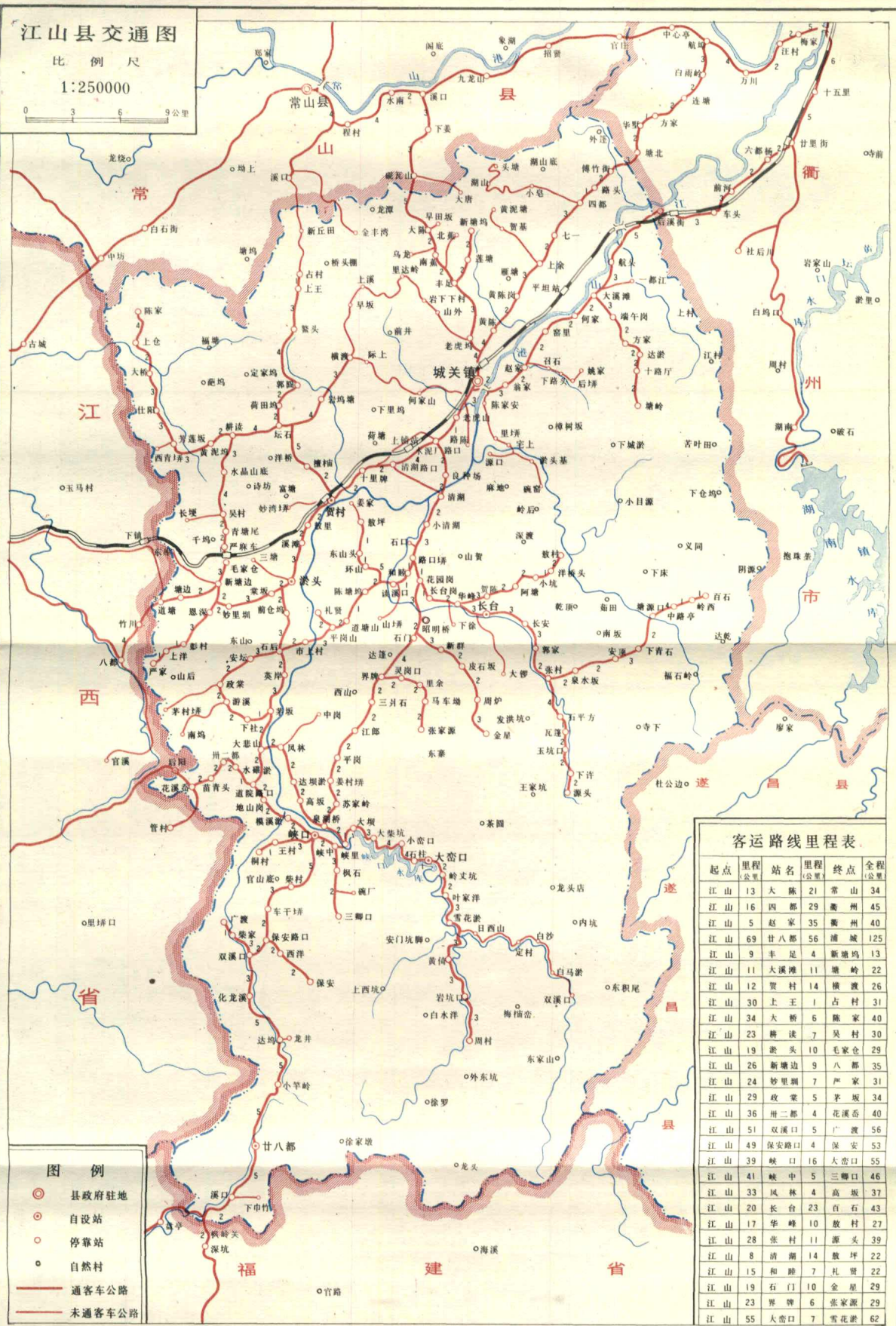

比例尺
1:250000



江山县交通图

比例尺

1:250000



客运路线里程表

起点	里程(公里)	站名	里程(公里)	终点	全程(公里)
江山	13	大陈	21	常山	34
江山	16	四都	29	衢州	45
江山	5	赵家	35	衢州	40
江山	69	廿八都	56	浦城	125
江山	9	丰足	4	新塘坞	13
江山	11	大溪滩	11	塘岭	22
江山	12	贺村	14	横渡	26
江山	30	上王	1	占村	31
江山	34	大桥	6	陈家	40
江山	23	耕读	7	吴村	30
江山	19	渡头	10	毛家仓	29
江山	26	新塘边	9	八都	35
江山	24	妙里洲	7	严家	31
江山	29	政家	5	茅坂	34
江山	36	卅二都	4	花溪香	40
江山	51	双溪口	5	广渡	56
江山	49	保安路口	4	保安	53
江山	39	峡中	16	大密口	55
江山	41	峡中	5	三脚口	46
江山	33	凤林	4	高坂	37
江山	20	长台	23	白石	43
江山	17	华峰	11	散村	27
江山	28	张村	10	源头	39
江山	8	清湖	14	散坪	22
江山	15	和隆	7	礼堂	22
江山	19	石门	10	金星	29
江山	23	界牌	6	张家源	29
江山	55	大密口	7	雪花淤	62

图例

- ⊙ 县政府驻地
- 自设站
- 停靠站
- 自然村
- 通客车公路
- 未通客车公路

全 县 综 述

14