

013912

秦安县

王尹乡志

秦安县王尹乡人民政府编  
一九九四年五月



秦 安 县

王 尹 乡 志

秦安县王尹乡人民政府 编

一九九四年五月

# 《秦安县王尹乡志》编纂领导小组

组 长：马福聚（乡党委书记）

副组长：靳炳彦（乡长）

成 员：王小平（副乡长）

邓 琳（乡党委副书记）

孙四元（乡武装部部长）

张旺世（乡人大主席）

侯天才（副乡长）

王义瑞（乡科协主席）

王广林（教师）

王富林（乡政府秘书）

尹遂世（教师）

## 《秦安县王尹乡志》编写人员名单

主 编：王小平

编 辑：王广林 尹遂世

审 稿：王文杰 胡政平 王多庆

扉页题字：王天德

绘 图：杨国胜

摄 影：王广林

校 对：王小平 王广林 尹遂世 胡金玉 马中兴

郭志芳 刘根全

## 《秦安县王尹乡志》编纂领导小组

组 长：马福聚（乡党委书记）

副组长：靳炳彦（乡长）

成 员：王小平（副乡长）

邓 琳（乡党委副书记）

孙四元（乡武装部部长）

张旺世（乡人大主席）

侯天才（副乡长）

王义瑞（乡科协主席）

王广林（教师）

王富林（乡政府秘书）

尹遂世（教师）

## 《秦安县王尹乡志》编写人员名单

主 编：王小平

编 辑：王广林 尹遂世

审 稿：王文杰 胡政平 王多庆

扉页题字：王天德

绘 图：杨国胜

摄 影：王广林

校 对：王小平 王广林 尹遂世 胡金玉 马中兴


郭志芳 刘根全

一鄉經驗集錦萬人勞  
動結晶。

九〇年五月為王尹鄉  
德出版所題

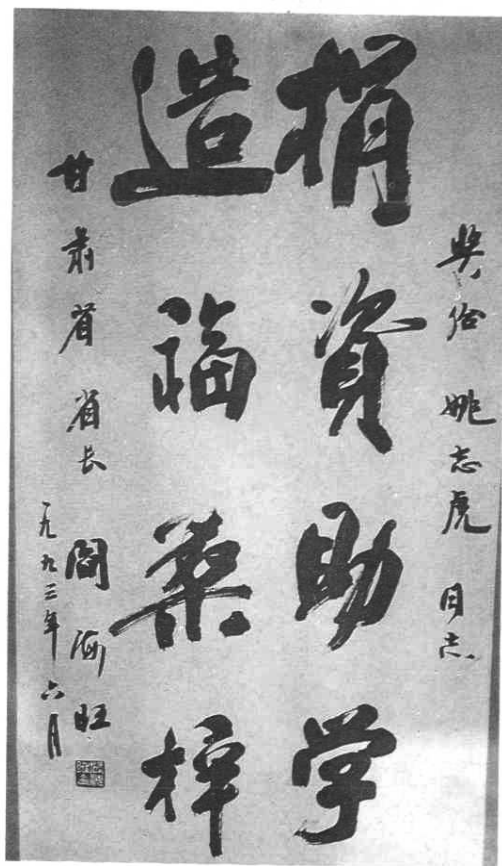


中共秦安縣書記田興齊題詞




◀王尹乡人民政府

中共秦安县委副书记康  
启瑞（右四）在马川村  
慰问特困户 ▶



◀甘肃省省长阎海旺给姚沟村  
姚志虎的题词

王尹乡中心小学  
一角 ▶




◀ 王尹乡信用社

省道207线南瓦道班 ▶



收藏在尹川村的清代党维藩、  
孙海的书法作品



◀王尹乡草编产品

王川村果园一角▶








▲王尹乡李磨村粉条加工场景




◀王尹社会福利厂职工在加工草帽



王天德书法作品▶

王尹乡受到上级表彰奖励 ▶





◀本志编纂期间收到了大量的王尹籍人士的来信

马河村出土的汉代双耳铜釜 ▶



尹川村出土的汉  
代铁桦 ▶




◀齐家文化红陶单耳三  
足罐（王家川出土）

张家底出土的南北朝  
石造像 ▶

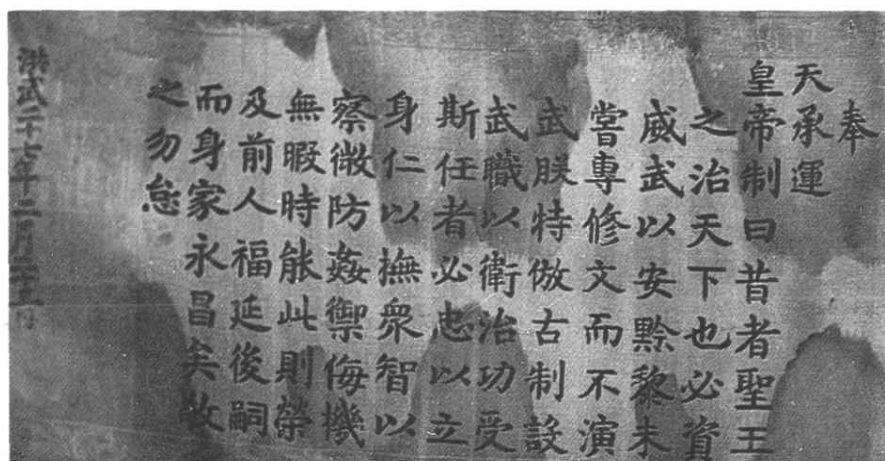




▲ 王庙村普济堡



▲ 王庙村出土的齐家文化柳条壶



◀ 保存在李磨村的明代圣旨

▼ 革家堡出土的汉代装饰品骨龙







王尹乡现任领导合影

前排左起：孙四元 靳炳彦 马福聚 张旺世  
 后排左起：王义瑞 王小平 侯天才 邓琳

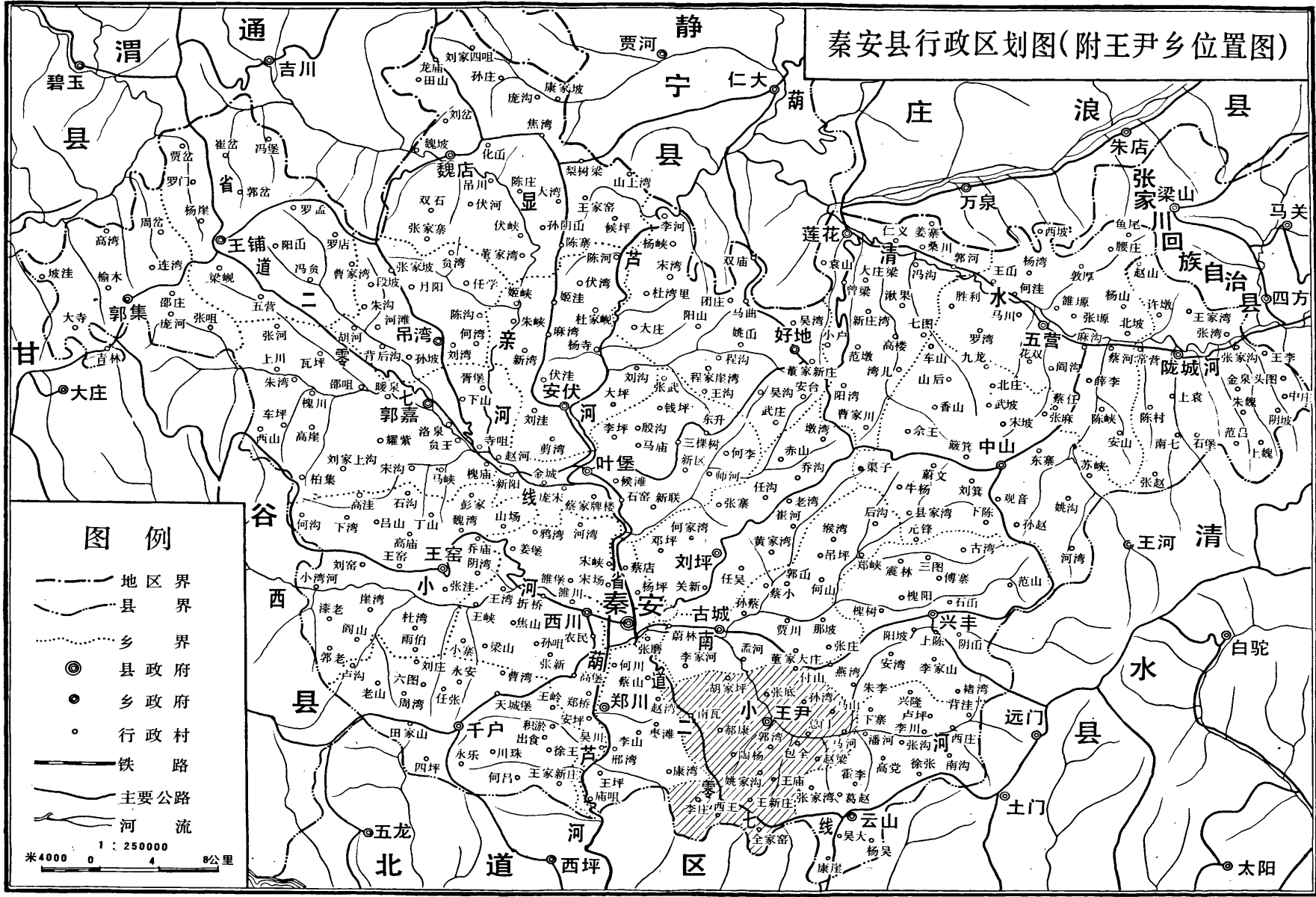


▲本志主编 王小平

▼本志编辑 王广林（左） 尹遂世



# 秦安县行政区划图(附王尹乡位置图)

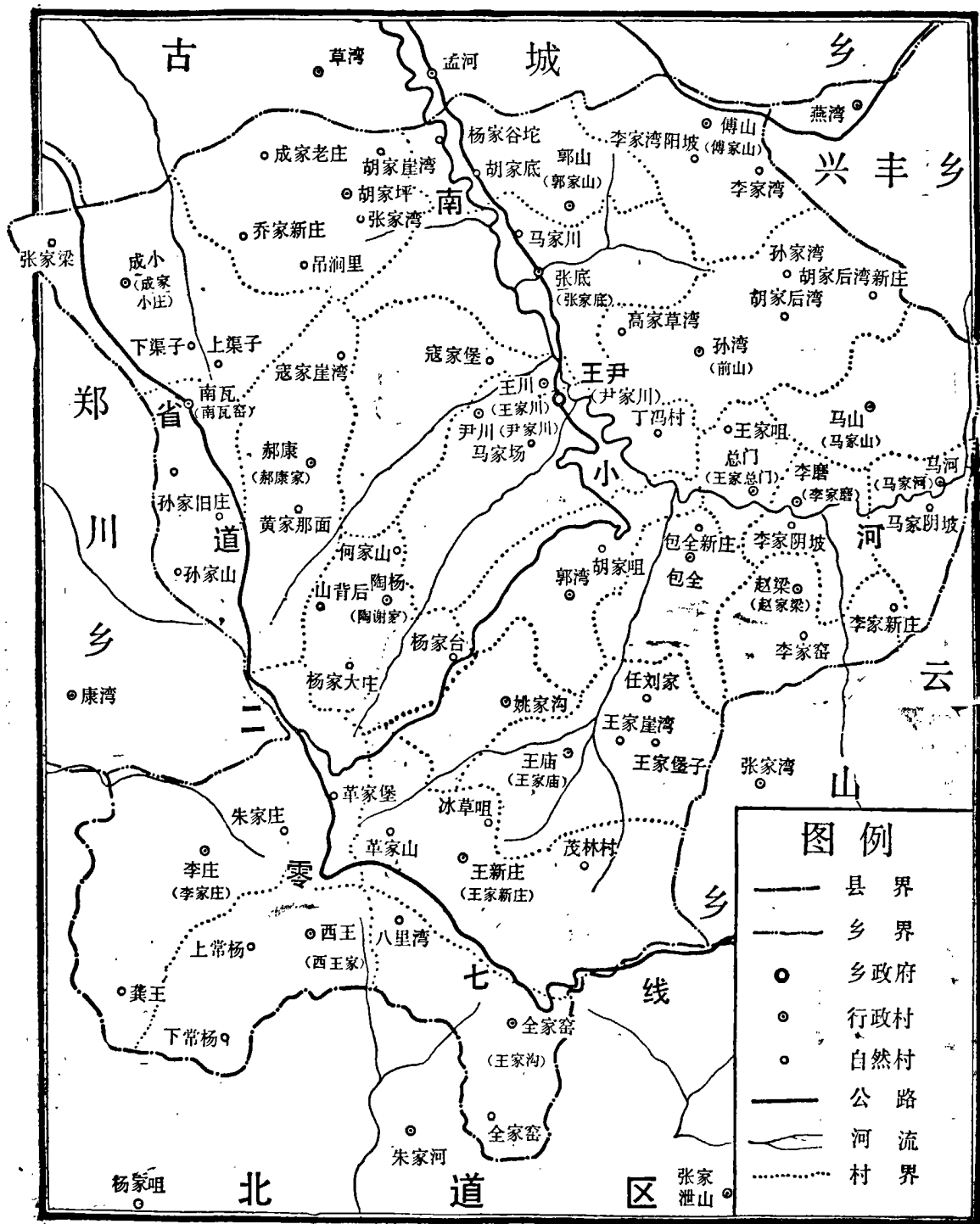


## 图例

- 地区界
- 县界
- ..... 乡界
- ◎ 县政府
- 乡政府
- 行政村
- 铁路
- 主要公路
- 河流

1 : 250000  
 米 4000 0 4 8公里

图 2 秦安县王尹乡行政区划图



# 目 录

序 一	
序 二	
凡 例	
概 述	..... 1
第一章 区域概况	..... 1
第一节 位置	..... 1
第二节 土地利用	..... 1
第二章 自然环境	..... 6
第一节 地质	..... 6
一 地层	..... 6
二 矿藏	..... 7
第二节 地貌	..... 7
一 发展演变	..... 7
二 地形分类	..... 8
三 黄土地貌	..... 8
第三节 气候	..... 8
一 日照	..... 9
二 气温	..... 9
三 冻土深度	..... 10
四 降水	..... 10
五 物候	..... 10
第四节 水文	..... 11
一 河流	..... 11
二 地下水	..... 11



三	泉水	.....	12
第五节	土壤	.....	13
一	土壤的形成与演变	.....	13
二	土壤类型	.....	13
三	土壤类型的形成及其特性	.....	13
四	土壤的化学性质	.....	29
第六节	植被	.....	31
一	乔木	.....	31
二	灌木	.....	31
三	草本	.....	31
四	农作物	.....	32
五	果树	.....	33
六	药用植物	.....	33
七	观赏植物	.....	33
第七节	动物	.....	33
一	人工饲养动物	.....	34
二	野生动物	.....	34
第八节	自然灾害	.....	37
一	旱灾	.....	37
二	雹灾	.....	37
三	水灾	.....	37
四	其它灾害	.....	38
附	王尹乡主要自然灾害纪实	.....	38
第三章	建置区划	.....	40
第一节	建置沿革	.....	40
第二节	行政区划	.....	42
一	清道光年间至1954年2月以前的行政区划	.....	42
二	1954年2月以后的行政区划	.....	45
附	秦安县第二区与天水县第七区划界纠纷	.....	50