


016673

广西壮族自治区

桂平縣地名志



桂平县地名办公室编

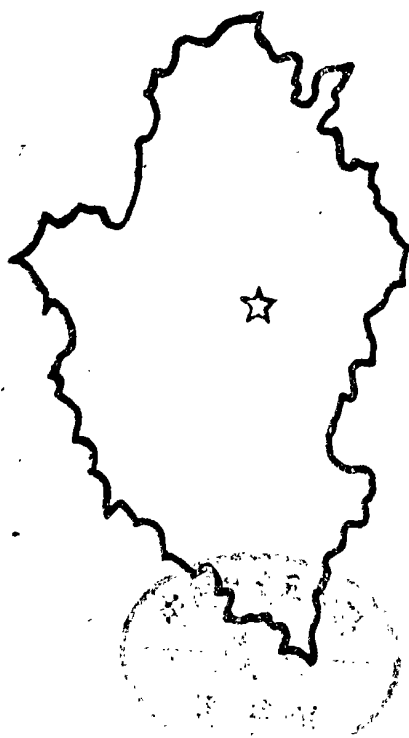
广西壮族自治区

GUANGXI ZHUANGZU ZIZHIQU

桂平县地名志

GUIPINGXIAN DIMINGZHI

(内部资料)



桂平县地名办公室编

一九九〇年元月

封面题字：杨健灵

桂平县人民政府

关于印行《桂平县地名志》的通知

(不另行文)

桂平县地名委员会于1981年冬至1982年秋，组织了历史上第一次全面深入的地名普查，整理出比较完整的地名普查成果资料，经过反复核查、考证、补充，编纂了《桂平县地名志》。业经审核，准予印行。

《桂平县地名志》继承了地名历史遗产，反映了我县的地理、历史、经济、民族、交通和文化等状况，对社会主义现代化建设具有重要的意义。它是一种新的、内容丰富的地方志，是地方志档案资料宝库中的新品，是法定性的工具书。今后我县地名的使用，必须以此志为准。

桂平县人民政府

1986年9月29日

2

得城新姿

浔城

蒋振宗摄



九龙亭夜景
蒋振宗摄



桂南路

施立权摄




蒋振宗摄

金田林场中转站



张伍鉴摄

大平山动植物自然保护区华南五针松




蒋振宗摄

金田林场麒麟山分场



张伍鉴摄

金田林场大湾肚分场



张伍鉴摄

大平山动植物自然保护区

一类保护植物——桫欏（树蕨）




陈继智摄

金田林场六号船装运木材



张伍鉴摄



公园湖心亭

杨宗耀摄

西山九龙亭
蒋振宗摄

桂平

县供销社贸易中心商场

县社贸易中心供稿




桂平郁江大桥

施立权摄

运河
船闸



施立权摄




壮族青年
杨晓摄



紫荆山

蒋振宗摄



东塔

施立权摄

风光

瑶族姑娘

蒋振宗摄



大洋桥

蒋振宗摄



壮族蝴蝶舞

蒋振宗摄



庆祝国庆四十周年桂平县文艺、体育游行检阅



蒋振宗摄



桂平县委大门

蒋振宗摄



桂平县人民政府

施立权摄



桂平饭店一瞥

蒋振宗摄



洞心河

蒋振宗摄



江口镇（大湟江口）

蒋振宗摄



▲ 中共中央政治局委员、国务委员陈慕华（前排左四）
到桂平视察工作同县领导合影 黄婉玲 摄

▼ 中顾委副主任刘澜涛品尝西山茶 杨宗奎摄



▲ 国务院副总理田纪云同志到桂平视察工作 黄婉玲摄

▼ 中共中央政治局委员、国务委员陈慕华与释宽能法师
黄婉玲摄



19

农林 牧副渔



白沙鸭场



蒋振宗摄

银鱼



杨宗奎摄

水牛



畜牧局供稿

国营白沙渔场



蒋振宗摄

黄牛



畜牧局供稿

土特产



精制西山茶

蒋振宗摄



药材产品

炒麦

百合

桂皮

桂圆肉

水牛皮

蒋振宗摄

山药

茯苓

鹿茸茸



甜笋竹

杨宗宗摄



荷满池塘

蒋振宗摄



金田淮山

蒋振宗摄

21



西山龙华寺



风景

释宽能法师舍利子



西山龙华古寺开光法会




蒋振宗摄

金田营盘



施立权摄

罗松岩



蒋振宗摄

西山乳泉



蒋振宗摄


名胜

大藤峡



蒋振宗摄

白石山



蒋振宗摄

西山龙鳞松



杨宗奎摄

桂平县地名志编纂工作人员



前排左起：陈世昌 林宗权 黄北新 杨宗耀 后排左起：陈琼芸 李国芳 梁华峰

桂平县地名普查全体工作人员



前 言

《桂平县地名志》是根据国务院国发〔1979〕305号文件精神，以马列主义、毛泽东思想为指导，在做好地名普查和地名标准化工作的基础上编印出版的，系本县第一套较为完整的地名资料，是一本重要的工具书。

桂平县地处桂东南，北回归线横贯县境。黔、郁两江自西北、西南蜿蜒流经中部，汇合为浔江；紫荆山座北，大容山位南，大平山偏西，浔、郁江平原居中。山环水抱，土肥水足，气候温和，物产丰富，水陆交通，舟车方便。中有西山胜景，南耸白石洞天，西列罗丛岩月，西北大藤险峡，北有金田营盘……山川秀丽，风景宜人。

桂平县是秦桂林、汉郁林郡治，已有二千多年的悠久历史。是隋白石山黎族农民斗争、明大藤峡瑶族农民起义、清太平天国金田农民起义等策源地、根据地和清大成国定都建国的地方，有光荣的革命斗争传统。

地名，是人类历史的产物，是人民生活、交往的一种工具。地名学，是一门科学，地名工作，关系到国家领土主权，国际交往、经济建设和国防建设；关系到民族团结和人民日常生活，是一项政治性、政策性、科学性都很强的工作。中共桂平县委、县政协、县人大常委、县人民政府对本书编写工作非常重视，县政府领导先后分工李雁威等副县长主管这一工作，使编志工作能顺利开展。

《桂平县地名志》收入了地名5649条，其中22个乡，8个镇，413个村公所，13个街委会，4388个自然村，50个片村，37个圩场，40条自然街、巷和台、站、港、厂、矿、场、名胜古迹、古遗址、游览胜地、人工建筑物、各类自然地理实体等共732条。有概况文字资料495篇，县、乡、镇地图29幅，清代县城略图与二十一里略图30幅，彩色照片80多幅及有关资料等。文中数字，人口为1988年，余为1986年县统计年报数字。农、林、水、工业、交通、文化、卫生等部门及各乡镇的