


016186

浙江省

ZHEJIANGSHENG

遂昌县地名志

SUICHANGXIANDIMINGZHI



遂昌县地名办公室

遂昌縣地名志

董一博題



序

《遂昌县地名志》即将问世，嘱我写几句序言。这几年中，为各县地名志写序言的事，已经习以为常。但这次为遂昌县写作此序，却是感慨良深。因为对于这个县份来说，编出这样一部专志，意义不同寻常，值得重视，值得祝贺。

浙江省历史悠久，除了秦会稽郡属县以外，遂昌县算得上是建置很早的县份。据《后汉书·郡国志》“太末”注，遂昌县始建于汉献帝建安二十三年（公元218年）。它不仅是现在的丽水地区所属各县中，建置仅晚于松阳县的县份。清处州府辖十县（这是清浙江省十一府中辖县最多的一府），十县之中，也只有松阳县建置在它以前。所以遂昌县是浙江省内历史悠久的县份之一。但是在另一方面，遂昌县历史上流传的地方文献却为数甚少，与它的悠久历史很不相称。查索旧书目，明《文渊阁书目》卷二十著录《遂昌县志》一种，列于新志类。《文渊阁书目》编于明正统年间，此书目新志类著录的方志，大概修于明初，则遂昌县到明初才开始有志。清处州府属十县中，除了府志始修于宋外，龙泉、庆元、缙云三县，在宋代也都已有志，松阳县在元代已经有志，都比遂昌县要早。遂昌县于明初修志后，以后又续修于明嘉靖、隆庆、崇祯，清顺治、康熙、

乾隆、道光、光绪，一共修志九次，这在清处州府属下已不算少。但其中多数已经亡佚，至今仅存康熙、乾隆、道光、光绪四志。四志之中，除光绪志流行较广外，康熙志只存南京大学图书馆一部，乾隆志只存六部（另有残本一部），道光志只存二部（另有残本一部），都已经成为凤毛麟角了。鲁迅在其所辑《会稽郡故书杂集》卷首说：“会稽故籍零落”。看看遂昌县的情况，故籍零落，远比会稽为甚。在这样一个地方文献相当缺乏的县份，在地方志修纂中断了近一个世纪以后（遂昌县的最后一种方志即光绪《遂昌县志》刊行于光绪二十二年，即1896年），《遂昌县地名志》异军突起，让人们看到遂昌县地方志修纂事业的复兴，这的确是令人十分兴奋的。

浙江省的地方志修纂，历来著名于全国。但浙南各县方志偏稀。在过去，这当然与这个地区的地形崎岖，交通困难，经济薄弱，文化后进有关。遂昌县素称“九山半水半分田”，山地面积占全县的百分之九十以上。在旧中国，这些不利条件都影响了地方文化的发展和地方文献的修纂。但是在建国以来的三十多年社会主义建设中，山区面貌已经发生了很大的变化；党的十一届三中全会以后，山区经济更有了迅速的发展。浙江省的山区，资源丰富，潜力无穷。从遂昌县来看，绿色的森林，黄色的黄金，仅此二项，前途就未可限量。遂昌县的四化建设正在欣欣向荣，蒸蒸日上。《遂昌县地名志》的诞生，正是盛世修志在遂昌县的实现。而且可以预期，随着地名志这种专志的问世，遂昌县的通志，即新的《遂昌县志》，也必将顺利修

纂，早日完成。在遂昌县四化建设日益发展的基础上，遂昌县的方志修纂事业，必然要获得更大的成就。

陈桥驿

一九八七年三月于杭州大学

前 言

《遂昌县地名志》是根据国务院《关于地名命名、更名的暂行规定》和浙江省地名委员会《关于印发县〈地名志〉编辑纲要的通知》精神，在县委、县人民政府的直接领导下，以地名普查资料为基础，经各区、乡、镇及县有关部门协助复核、修改、充实编纂而成。

《遂昌县地名志》收录地名3384条，其中政区、居民点2610条，专业部门89条，人工建筑169条，名胜古迹、革命纪念地18条，地理实体498条，约50万字。有地图36幅，照片50帧。它主要记载了遂昌县现行地名的规范书写、标准读音，行政隶属、来历含义、地理特征和经济状况。

《遂昌县地名志》是遂昌县第一部地名典籍。它所收录的标准地名，具有法定性。它是全县各级党政机关、企事业单位必备的工具书，也是进行爱祖国、爱家乡的乡土教材。并可供各地档案馆、图书馆、文史研究单位收藏备查。

《遂昌县地名志》的出版，是“四化”建设和社会广泛活动的需要，对实施地名管理，搜集、整理文化遗产，开展地名研究，进行学术交流和编写地方志提供了翔实的地名资料。

编者水平所限，错误、疏漏之处，望指正。

凡 例

一、凡列入本志的地名，均为政府审定的标准名称，具有法定性。各部门、各行业使用地名均应以此为准，不得代以同音异字、不规范书写或随意变更。今后如需更改某地名时，必须报县审批，方能生效。

二、本志以行政区划单位、居民点、地理实体名称为主，专业部门、名胜古迹、人工建筑兼收一部分。

三、本志户数、人数为1982年第三次全国人口普查资料；行政村耕地亩数为1983年资料；未注明年份的数据为1985年县统计局年报或主管部门的资料。行政村户数、人数不含非农业户数、人数。

四、本志行政区域面积，以总参1971年版1：5万地形图方格割补法计算。

五、本志地名图与邻县行政区划线根据总参1971年1：5万地形图绘制。其中遂昌与松阳分县后行政区划线，按照1984年7月15日“关于遂昌、松阳两县行政图边界走向划法的协议”绘制。各乡（镇）行政区划线未经实测，不作划界和确定山林、土地所有权的依据。

六、本志所录地名汉语拼音，遵照中国文字改革委员会、国家测绘总局公布的《中国地名汉语拼音字母拼写法》拼写。

七、本志所录行政村驻地至乡（镇）驻地、乡驻地至县城、县城至省会的相距公里数，均为直线距离。

八、本志所用的海拔高程为1956年黄海高程系。

九、本志各乡镇气象要素系1961—1980年资料。

十、本志中《县志》，系清光绪《遂昌县志》简称。

目 录

序.....	(1)
前言.....	(4)
凡例.....	(5)

目录

地图照片

图例

遂昌县政区图

遂昌古县图

妙高镇街道图

遂昌县治图

照片选辑

一、全县综述

遂昌县概况.....	(1)
遂昌县建置沿革表.....	(11)
遂昌县地形简述.....	(17)
遂昌县山脉简述.....	(18)
遂昌县河流简述.....	(20)

二、政区、居民点

妙高镇.....	(23)
----------	--------

大柘乡	(35)
石练乡	(45)
坡口乡	(53)
新路湾区	(59)
新路湾乡	(61)
苏村乡	(67)
北界乡	(69)
应村乡	(73)
蕉川乡	(79)
城关区	(82)
三川乡	(83)
马头乡	(89)
云峰乡	(93)
濂竹乡	(101)
三仁畲族乡	(105)
成屏乡	(113)
金竹区	(118)
金竹乡	(119)
高坪乡	(125)
古楼乡	(129)
梭溪乡	(133)
湖山乡	(139)
琴淤乡	(147)
黄沙腰区	(154)

上定乡.....	(155)
西畈乡.....	(161)
大洞源乡.....	(167)
柘岱口乡.....	(169)
王村口区.....	(174)
王村口乡.....	(175)
蔡源乡.....	(179)
焦滩乡.....	(183)
对正乡.....	(187)
关川乡.....	(191)
龙洋乡.....	(195)

三、专业部门

场台站.....	(201)
企业单位.....	(203)
事业单位.....	(208)

四、人工建筑

水库.....	(215)
电站.....	(218)
电灌站.....	(220)
桥梁.....	(221)
庙亭.....	(227)
码头.....	(228)
渡口.....	(228)

五、名胜古迹

名胜古迹.....	(229)
纪念地.....	(231)
自然保护区.....	(233)

六、地理实体

山.....	(235)
山峰.....	(236)
山口.....	(242)
山洞.....	(244)
谷.....	(244)
河.....	(245)
沼泽.....	(248)
水潭.....	(248)
地片.....	(248)

文件选编

国务院发布关于地名命名、更名的暂行规定的通知.....	(251)
浙江省人民政府关于颁发《浙江省地名管理实施办法》 的通知.....	(255)
遂昌县革命委员会关于建立遂昌县地名普查工作领导小组 开展地名普查工作的通知.....	(259)
遂昌县人民政府关于成立遂昌县地名委员会的通知.....	(260)
遂昌县人民政府关于公布县境内各主要河流、桥梁标准 名称的通知.....	(261)

遂昌县人民政府办公室关于同意《遂昌县地名志》出版的批复.....	(267)
遂昌县地名办公室要求批准《遂昌县地名志》出版的报告.....	(268)


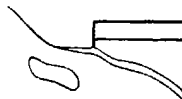




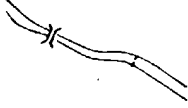
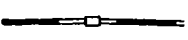
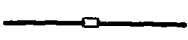
附 录

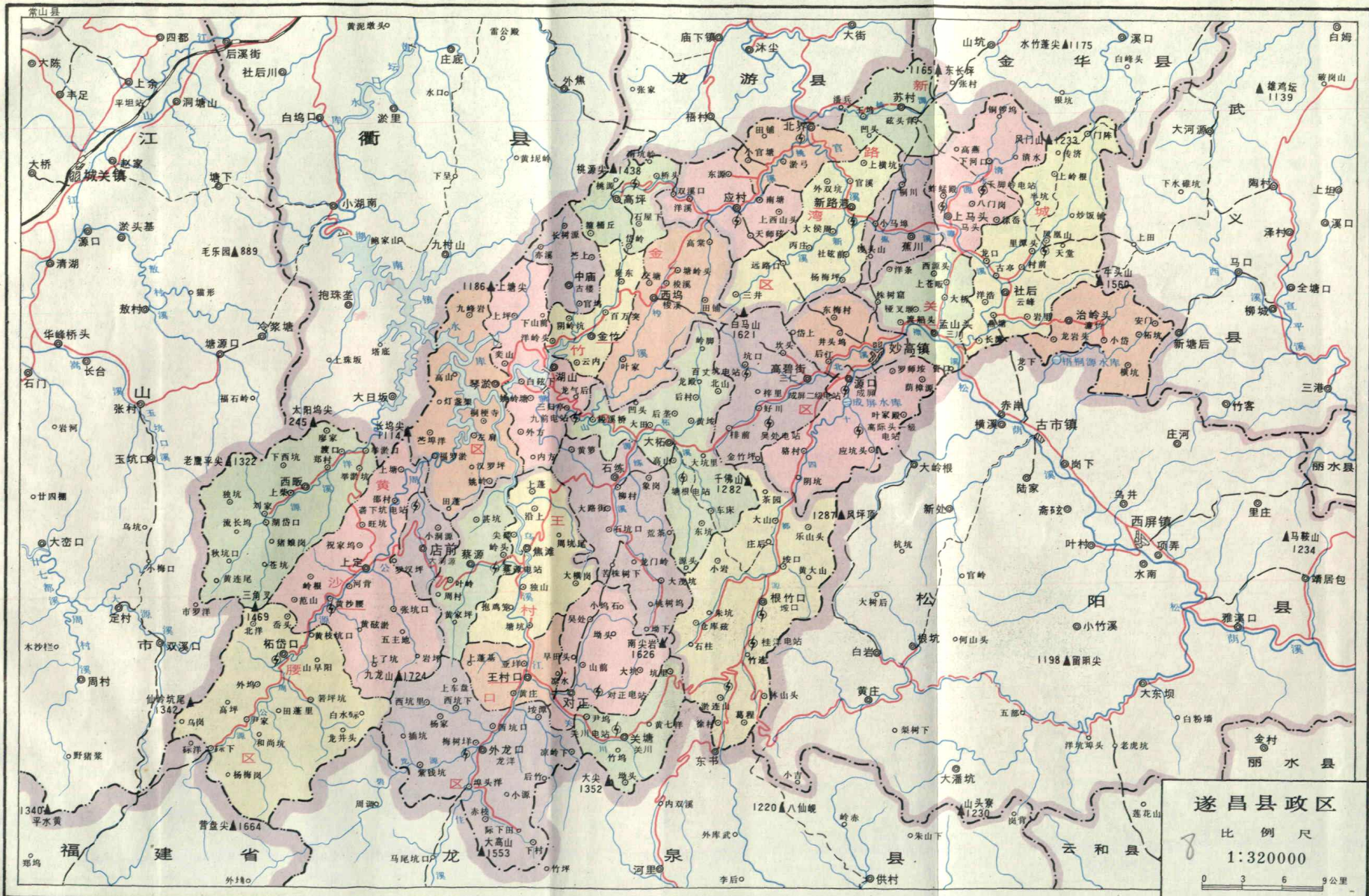
遂昌县政区和居民点地名命名、更名、辖区一览表.....	(269)
遂昌县地名普查工作总结.....	(276)
遂昌地名浅谈.....	(278)
遂昌方言用字表.....	(280)
遂昌历史地名与现行标准地名对照表.....	(281)
清光绪《遂昌县志》乡、都、图、庄名.....	(293)
地名索引.....	(296)
编纂《遂昌县地名志》主要工作人员.....	(343)

后 记

地 图 照 片

图 例

★	县人民政府	———	建筑中公路
	城镇街区	- - - - -	乡村路
<u>新路湾</u>	区公所驻地	- - - - -	小路
◎	乡人民政府驻地		河流 湖泊及渠道
○	行政村驻地		水库
◦	自然村		时令河
•	单位及建筑物		堤
- · - · - · - · - ·	省界		闸 码头
- · - · - · - · - ·	县界		桥梁 渡口
- · - · - · - · - ·	区界	⚙ ▲	古迹 宝塔
- · - · - · - · - ·	乡界	⚙ ↑	电站 亭
	铁路及车站	+ T	水文站 气象站
	公路及车站	▲ ∩	山峰 山洞



遂昌县政区

比例尺

1:320000

