

砀山县

# 国土资源志

DANG SHAN XIAN GUO TU ZI YUAN ZHI

砀山县国土资源志编纂委员会 编



方志出版社

# 砀山县国土资源志

砀山县国土资源志编纂委员会编

 方志出版社

坚持基本国策

严格土地管理

朱学亮

2011.4.5

盛世修志

惠及后人

陈朝军

2011.4.29

盛世修志以垂古今  
存史資政惠后人

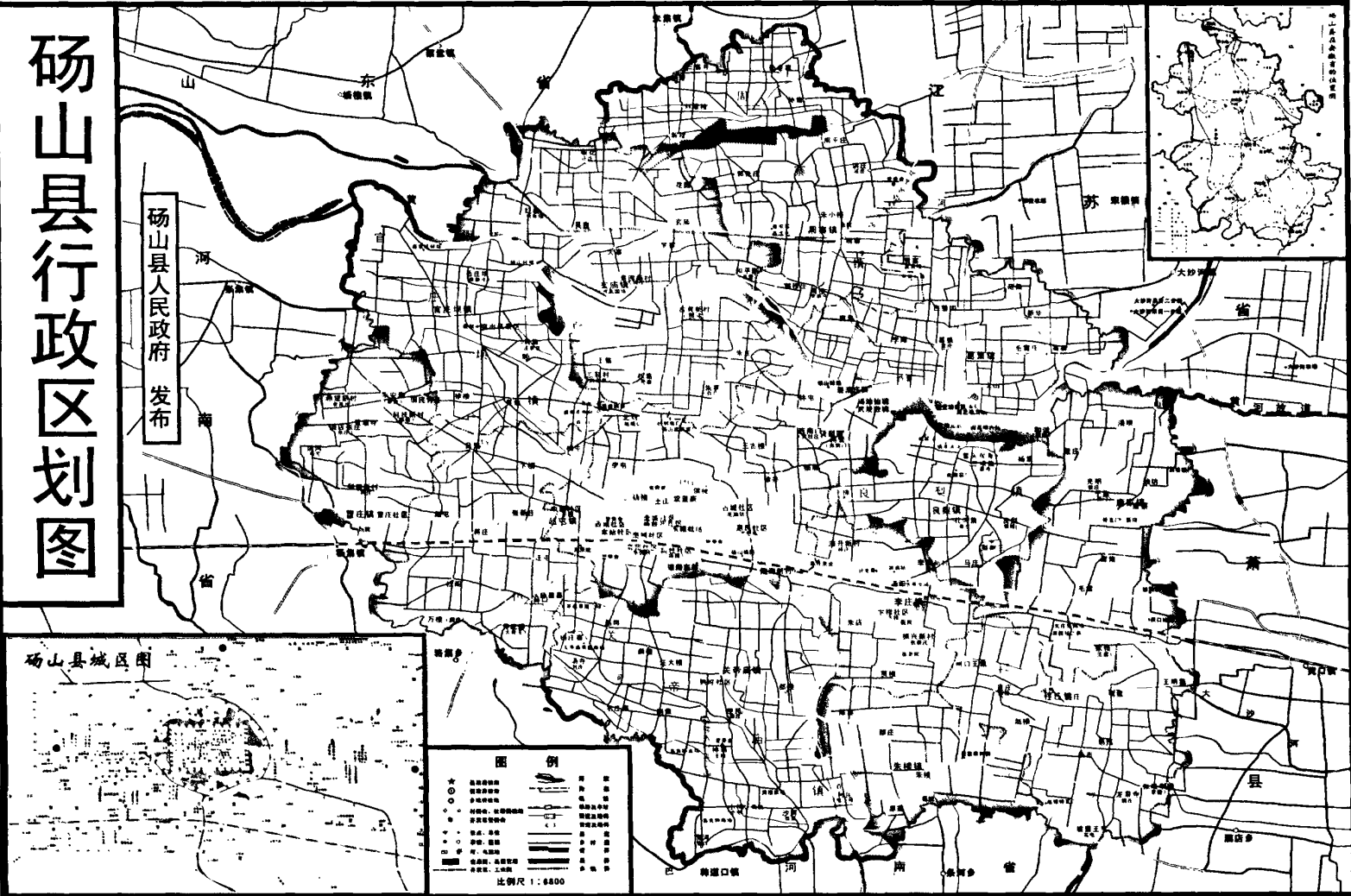
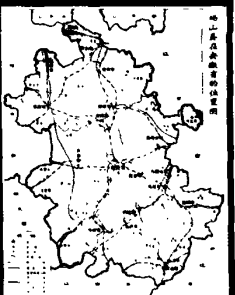
辛卯春月 冯岩书



注：冯岩系杨山县人大常委会副主任、党组副书记

# 砀山县行政区划图

砀山县人民政府 发布



砀山县城区图



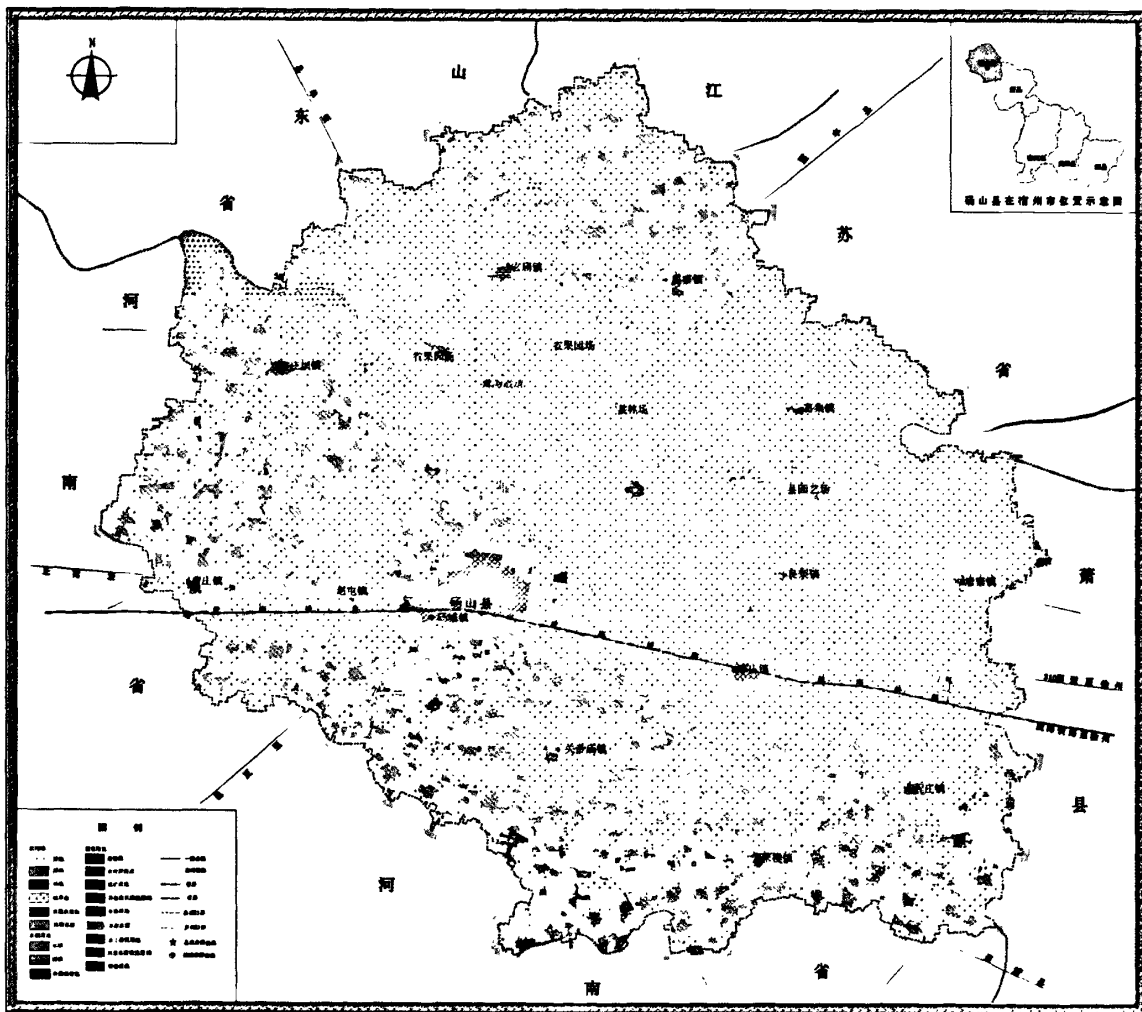
图例

★	县政府驻地	——	国道
○	镇	——	省道
●	乡	——	县道
○	村	——	乡道
○	自然村	——	村道
○	居民点	——	其他道路
○	学校	——	铁路
○	邮电局	——	公路
○	商店	——	桥梁
○	医院	——	涵洞
○	文化站	——	渡口
○	派出所	——	水闸
○	粮库	——	堤防
○	小学	——	其他水利设施
○	中学	——	其他
○	大学	——	
○	中专	——	
○	技校	——	
○	职高	——	
○	技校	——	
○	职高	——	
○	技校	——	
○	职高	——	

比例尺 1:6400

砀山县土地利用总体规划(2006-2020年)

砀山县土地利用现状图(2005年)



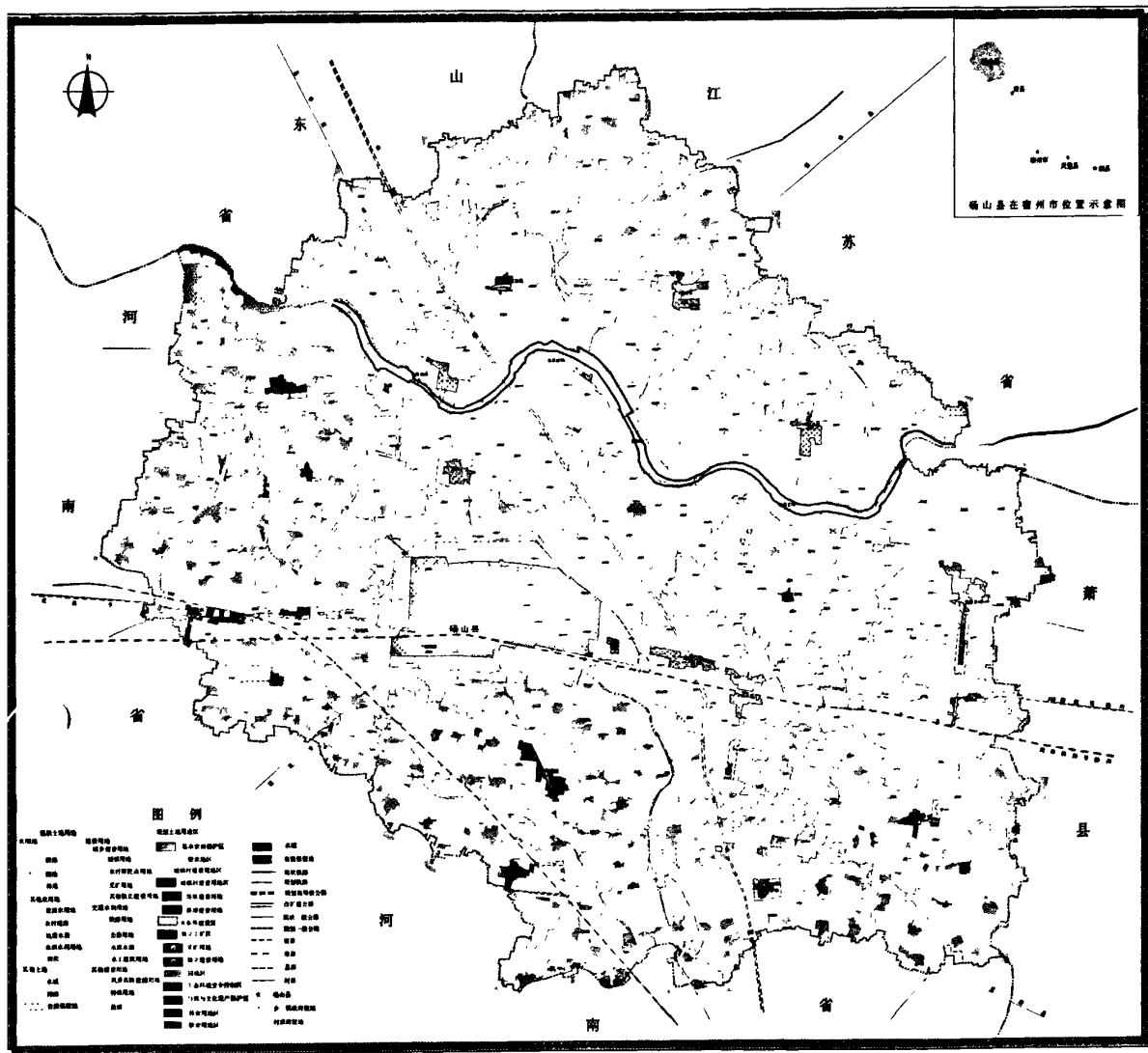
砀山县人民政府 编制  
二〇一一年三月

1:200000

砀山县国土资源局编  
南京博恒土地规划咨询有限公司

砀山县土地利用总体规划(2006-2020年)

### 砀山县土地利用总体规划图



砀山县人民政府 编制  
二〇一〇年十月

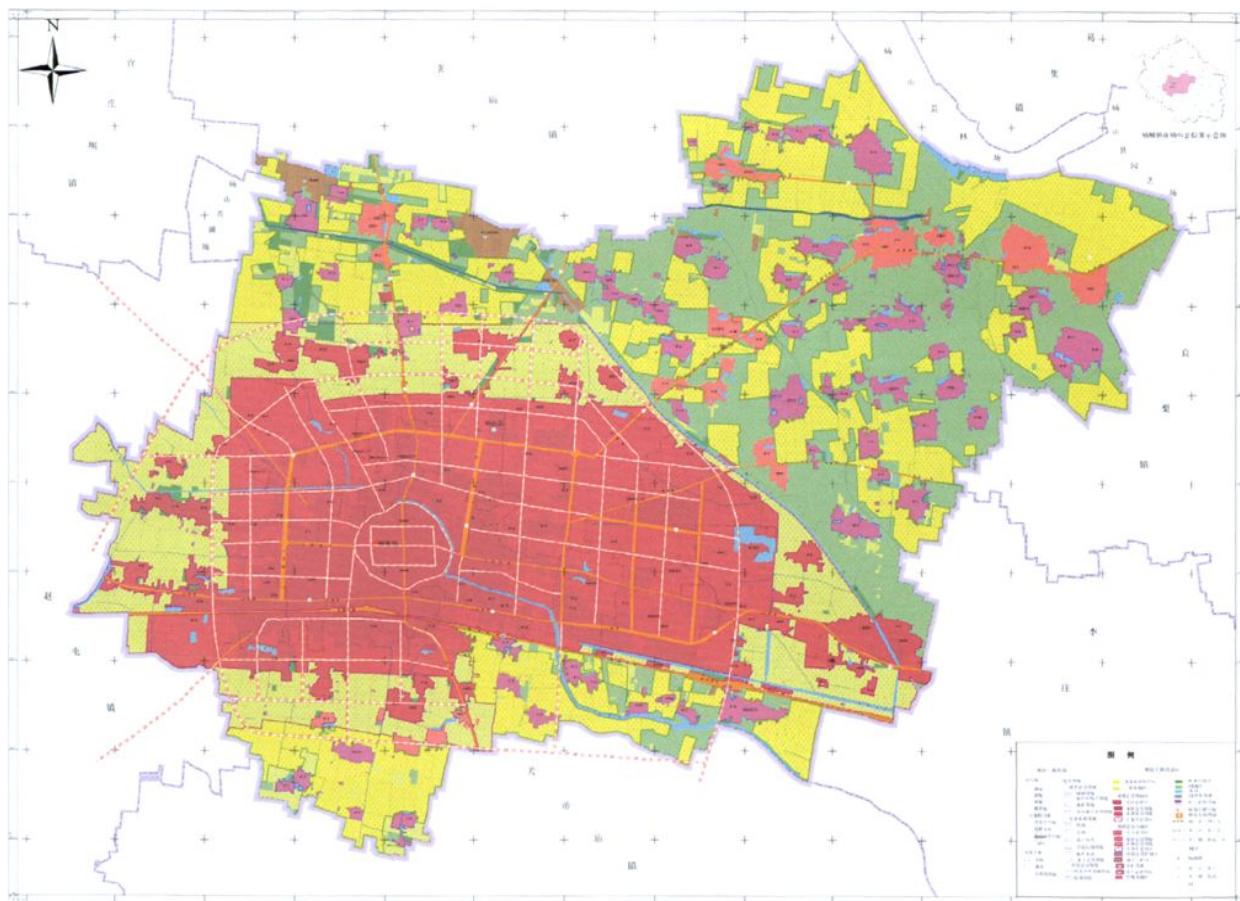
1:50000

砀山县国土资源局 制图  
南京博地土地管理咨询有限公司



砀山县土地利用总体规划（2006-2020年）


## 砀城镇土地利用总体规划图




砀城镇人民政府 编制  
二〇一〇年十一月

1:14000

砀山县国土资源局 制图  
南京峰恒土地资源管理咨询有限公司



县国土资源局党组书记、局长王连永



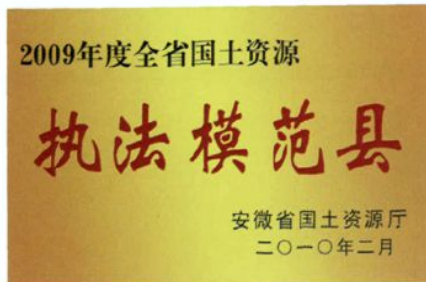
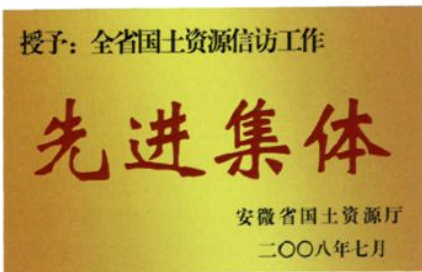
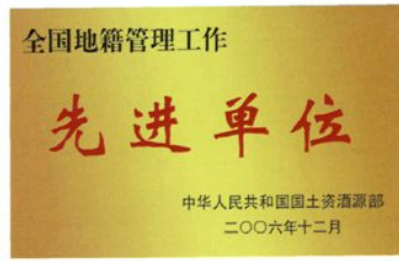
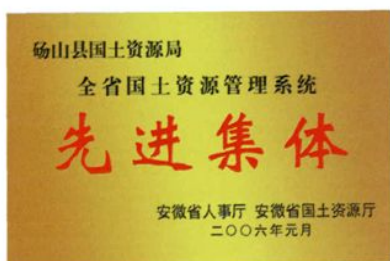
团结奋进的砀山县国土资源局领导班子



砀山县国土资源局办公大楼



砀山县国土资源局整洁优美的办公环境



县国土资源局获得的部分荣誉称号



2010年省国土厅张祖旺副厅长来砀山国土局调研三权发证工作



2009年砀山县国土资源局主办梨都风情书画展



砀山县常务副县长颀鹏参加2010年6月25日土地宣传日活动



2009年砀山县国土资源局举办“梨都土地杯”知识竞赛



2009年砀山县基层国土资源所长竞争上岗动员会



县国土局党组每年对考入大学的职工子女进行奖励并合影留念



原县政协主席王钦孔参观  
“耕地保护”书画展



举办“珍惜土地 爱我家园”文艺演出



县委常委、副县长郭德社、瀚鹏参加“6·25”土地日  
法律咨询活动



县国土资源局领导下乡访贫问苦



省规划院领导下乡指导地籍调查工作



监察大队宣传车



煤矿勘探



接收数据



起降仪器



◀ 钻探现场

▼ 测井准备







地籍数据库建设验收会



县国土资源局学习实践科学发展观民主生活会



国有土地使用权出让仪式

## 安徽省砀山县朱楼等(2)个乡镇土地整理项目规划图

### 项目简介

砀山县朱楼、关帝庙两乡镇土地整理项目是国务院重点工程。项目区位于砀山县大沙河以东101省道以南区域。东起朱楼村与苏埠村村界，西抵大沙河，南以安徽—河南省界为界，北以101省道为界。

项目建成规模1561.28公顷。项目总投资估算总投资2040.86万元，亩均投资1221.55元。

建设工期2007年11月至2008年12月底。

项目组织实施工单位：砀山县国土资源局土地开发整理管理中心

项目监理单位：

江苏盛业建设有限公司

阜阳市水利水电路讯安泰总公司

开封黄河工程有限公司

安徽县水利工程有限公司

会稽县钻井一队

高县水务局打井队

菏泽东高电力设计安装有限公司



乡镇土地整理项目规划