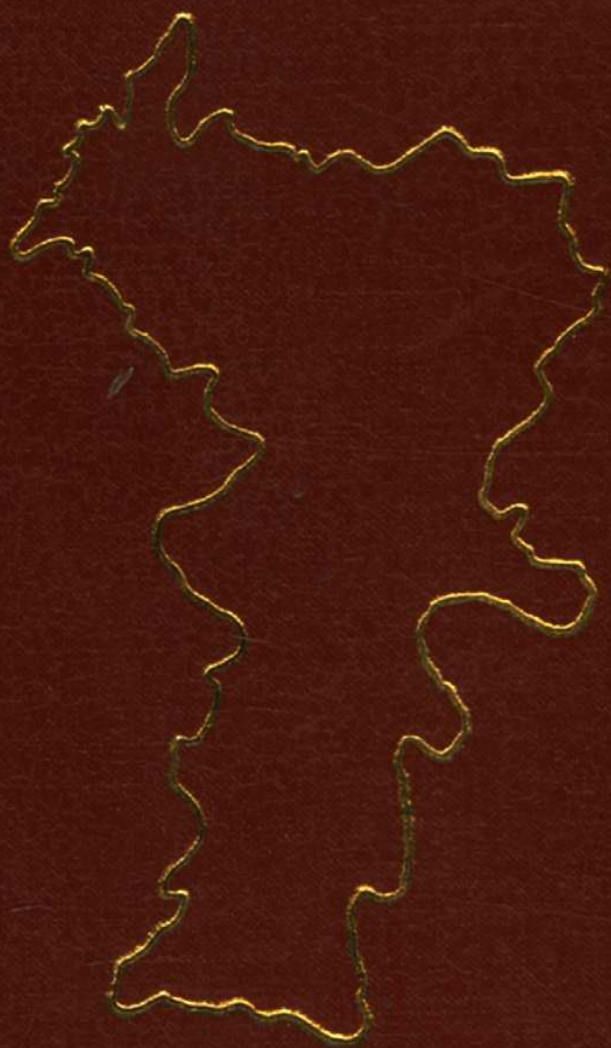


015960

# 图们市地名志

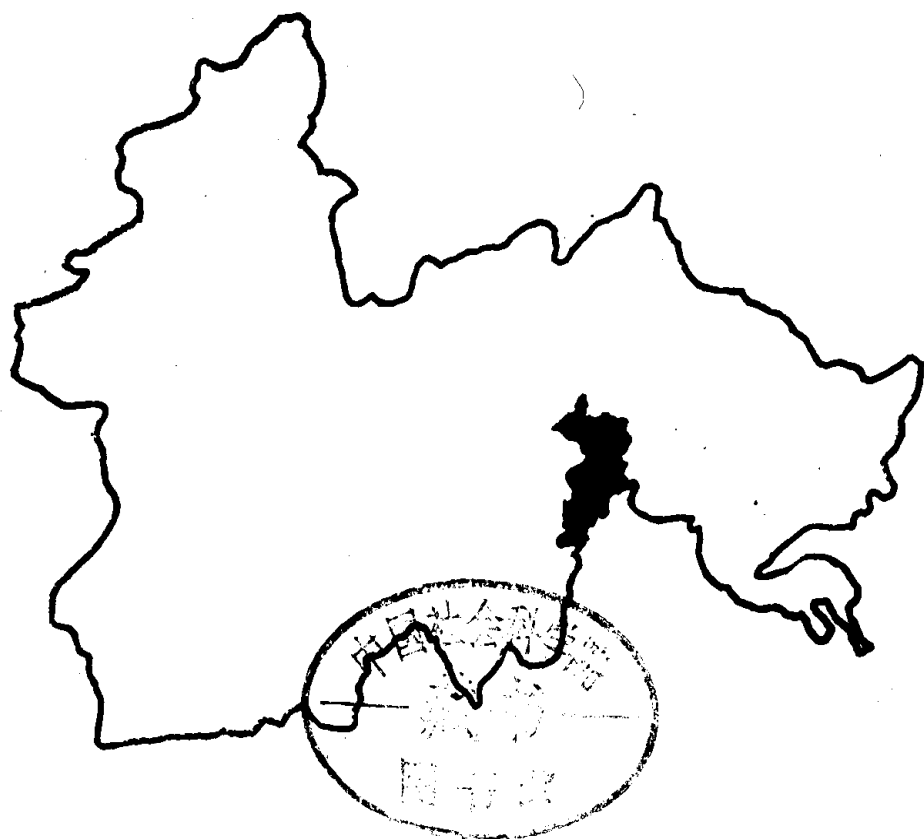


图们市人民政府编

# 图们市地名志

TUMENSHIDIMINGZHI

(内部资料)



图们市人民政府编

一九八五年

## 序

“地名”是人类社会的产物，又是为社会服务的。它作为人们赋予各个地理实体的专有名称，带有民族的、政治的、历史的特征。

随着地名研究的深入发展，逐渐形成了做为独立学科的“地名学”。“地名学”已成为一门与多种学科有关的历史，地理学的分支学科，它研究地名的由来、演变、语词构成、分布规律和功能。

“地名志”是专业性的地方志书。它是一种详细记述一定区域范围内当代地名的音、形、义等基本要素和地名的起源、演变、现状及其分布规律的专门书籍。

图们市位于吉林省东南边陲，是图（们）津（天津）长图、牡图铁路的交会点。隔图们江与朝鲜民主主义人民共和国相望，并有公路、铁路桥相连，是中朝两国人民友好往来的门户。图们市依山傍水，风景秀丽，是地理之要冲，交通之咽喉。早在三十年代就形成了以“货物集聚，旅客群游”为特点的消费城镇。随后造纸、制材工业有所发展。建国以后针织、化工、油脂、建材、精密仪器、食品、塑料等工业得到较快的发展。从清光绪7年（1881年）开发，历经一百多年，几经变迁，才形成了如今这样一个初步繁荣昌盛的社会主义的新兴轻工业城市。

《图们市地名志》是在全市地名普查的基础上编辑成书的，是地名普查的综合成果。从1981年至1982年全市共有二十多人参加了地名普查工作，这些同志为实现全市地名标准化、规范化付出了辛勤的汗水，做出了重要贡献。

《图们市地名志》凝聚着图们市历史的烟尘和近代革命烽火，反映了时代的变迁和人民的悲欢，体现了人们对家乡发展前景的美好愿望。《图们市地名志》的出版，标志着我市地名标准化、规范化工作走上了一个新的阶段。做为具有法定性的地方志书，它既是四个现代化建设不可缺少的重要地名工具书，又是给子孙后代留下的一份可

贵的文化遗产，因此一定会得到全市各族人民的珍爱和重视。

由于水平所限和时间仓促，错误和不妥之处在所难免，敬请同志们批评指正。

图们市人民政府副市长金统一

1984年12月5日

## 编 辑 说 明

《图们市地名志》是以图们市地名普查成果为基础，按吉林省地名办公室关于《市县地名志编目的意见》汇辑成书的。本志书是以市政府文献的性质，公布全市各类地名标准汉字和民族文字的书写形式及正确的读音，准确反映各类地名的地理位置、地名起源、名称演变、行政名称沿革以及地名的地理、历史、自然状况、工农业生产等内容的专业性的地方志书。本志书是我市第一部以地名为中心的地理、历史典籍，可供行政管理、编史修志、新闻、教育、公安、民政、城建、邮电、交通、测绘、国际、图书等部门作为地名工具书或资料。

本志书约18万字，以词条形式为主，配有13幅地图、20份表格、50来帧照片，反映了全市各类地名的演变和现状。全书共收录各类地名495条，其中行政区划名称和居民地名称179条，人工建筑和农林牧场名称28条，具有地名意义的专业部门和企事业单位名称166条，自然地理实体、革命纪念地和名胜古迹名称36条，街路、广场名称92条。编入地名考、地名历史传说3篇。附有命名、更命、新旧地名对照表、国务院、省、州下发的有关行政区划变更的批复、本市发布的命名、更名文件和本志书所收录地名汉、朝鲜语对照表以及地名索引。

为了便于查阅和使用特作如下说明：

1. 凡列入本志书的地名均为现行标准名称，并加注了汉语拼音。其标准名称均为1983年基层政权体制改革后的新名，并包括政区变动后增设的名称，故使用地名时要以此为准则。今后如需要更动地名名称应按地名管理办法履行审批手续。

2. 本志书乡和村名，在词目中均以原公社和大队名称作解。

3. 各类地名的方位按8个方向叙述。距离均以军用地图直线距离计算。

4. 本志书所载市、乡、村户数、人口数，为1982年全国第三次人口普查的数据，区划面积、山、水、林、田、路比例和林地面积是

区划办公室1981年普查核定的数据；其余数字为1982年年末市统计局统计数或1984年实际调查数。

5. 各街道办事处，乡、镇均附有标准地名录和区划名称沿革表。如需查阅全市各历史时期政区设置，可查阅市行政区划名称沿革表；如需查阅乡、镇各历史时期区划名称，可查阅所在乡、镇的行政区划名称沿革表。

6. 自然屯名称凡来源于自然地理实体名称并有其词条者，均在原条中叙述其名称来历、含意。

7. 各类地名编排顺序是：（1）行政区划、居民地名称（自然屯名称）以镇、街道办事处、乡为单位编写。区划名称、居民点以本区域自北至南、先西后东为序；（2）企、事业单位基本上按系统排列；（3）山峰以海拔高度为序；自然实体名称以自上游至下游为序。

8. 地名的汉语拼音，按中国文字改革委员会、国家测绘总局公布的《中国地名汉语拼音字母拼写法》拼写。

9. 本志书各种地图的各级行政区划界线，均使用市区划办公室1982年调绘界线。但不做为划界法定依据。

10. 本志书所用高程，均采用1956年黄海高程系。为1：5万或1：10万军用地图上所标高程。

11. 本志书地名索引有二类：一类为地名汉语拼音音序索引，二类为汉字笔划索引。

12. 本志地名收入资料截至1984年底。

《图们市地名志》的出版，是一项新的工作，涉及古今，联系广泛，加之资料不足，时间仓促，又兼编者水平有限，错误和不妥之处，在所难免，恳请各界读者批评指正。

图们市地名志编辑委员会

一九八四年十二月

# 目 录

序

编辑说明

目录

图们市行政区划图

图们市地名图

图们市城区规划图

## (一)

### 行政区划、居民点名称志

图们市概况	( 1 )
图们市历史沿革	( 6 )
图们市历史沿革表	( 8 )
图们市地理概述	( 11 )
石岘镇地名图	
石岘镇概况	( 13 )
石岘镇历史沿革表	( 16 )
石岘镇街路图	
石岘镇行政区划及居民点名称志	( 17 )
石岘镇标准地名录	( 29 )
月宫街道办事处街路图	
月宫街道办事处概况	( 33 )
月宫街道办事处居民委员会名称志	( 34 )
月宫街道办事处标准名称录	( 37 )
向上街道办事处街路图	
向上街道办事处概况	( 39 )
向上街道办事处历史沿革表	( 41 )
向上街道办事处居民委员会名称志	( 42 )
向上街道办事处标准名称录	( 46 )
新华街道办事处街路图	
新华街道办事处概况	( 47 )

新华街道办事处历史沿革表·····	( 49 )
新华街道办事处居民委员会名称志·····	( 50 )
新华街道办事处标准名称录·····	( 53 )
图们市城区街路图	
图们市城区街、路、广场名称志·····	( 55 )
图们市城区街、路、广场标准名称录·····	( 63 )
红光乡地名图	
红光乡概况·····	( 69 )
红光乡历史沿革表·····	( 71 )
红光乡行政区划、居民点名称志·····	( 72 )
红光乡标准地名录·····	( 87 )
月晴乡地名图	
月晴乡概况·····	( 91 )
月晴乡历史沿革表·····	( 93 )
月晴乡行政区划、居民点名称志·····	( 95 )
月晴乡标准地名录·····	( 108 )

## (二)

### 主要企事业单位名称志

#### 地名图片

中共图们市委党校·····	( 111 )
图们市幼儿园·····	( 111 )
图们市第二小学·····	( 111 )
图们市第一中学·····	( 112 )
图们市第二中学·····	( 113 )
图们市技工学校·····	( 113 )
图们市职业高中·····	( 114 )
图们铁路职工子弟第一中学·····	( 114 )
图们铁路职工子弟第二中学·····	( 114 )
石岘造纸厂职工子弟第二中学·····	( 115 )
石岘造纸厂技工学校·····	( 115 )



图们市广播电视局	( 115 )
图们市文化馆	( 116 )
图们市新华书店	( 117 )
图们市图书馆	( 117 )
图们市影剧院	( 117 )
图们市医院	( 118 )
中华人民共和国图们卫生检疫所	( 118 )
图们铁路分局图们医院	( 119 )
石岘造纸厂职工医院	( 119 )
图们市卫生防疫站	( 120 )
图们市百货公司第一商店	( 120 )
图们市百货公司石岘商店	( 120 )
图们宾馆	( 120 )
图们市东风旅社	( 121 )
图们市朝鲜族饭店	( 121 )
图们市浴池	( 122 )
图们市图们粮库	( 122 )
图们市曲水粮库	( 123 )
图们市木材公司	( 123 )
图们市自来水公司	( 123 )
图们市石油公司加油站	( 124 )
图们市气象站	( 124 )
图们市邮电局	( 124 )
延边电业局图们供电局	( 125 )
石岘一次变电所	( 125 )
中华人民共和国图们海关	( 125 )
石岘造纸厂	( 126 )
延边橡胶厂	( 128 )
图们市离心机厂	( 129 )
图们市分析仪器厂	( 129 )



图们市无线电厂.....	( 130 )
图们制材厂.....	( 130 )
图们市民族塑料厂.....	( 131 )
图们市油脂厂.....	( 131 )
图们市化工厂.....	( 132 )
图们市食品厂.....	( 132 )
图们市民族针织厂.....	( 132 )
图们市民族色织布厂.....	( 133 )
图们市机砖厂.....	( 133 )
图们市阀门厂.....	( 134 )
图们市园艺农场.....	( 134 )
图们市种畜场.....	( 134 )
图们市龙城果树农场.....	( 135 )
图们市曲水苗圃.....	( 135 )
马牌林场.....	( 136 )
石岬林场.....	( 136 )
主要企事业单位标准名称录.....	( 137 )

### (三)

#### 交通、人工建筑、自然地理实体名称志

##### 交通、水利现状图

图们市交通概况.....	( 149 )
--------------	---------

交通企事业单位名称志.....	( 150 )
-----------------	---------

人工建筑物名称志.....	( 153 )
---------------	---------

##### 自然地理实体名称图

自然地理实体名称志.....	( 157 )
----------------	---------

交通、人工建筑、自然地理实体名称录.....	( 163 )
------------------------	---------

历史地名(旧地名).....	( 169 )
----------------	---------

历史地名录.....	( 170 )
------------	---------

## (四)

### 古遗址、革命纪念地、地名考、地名传说

- 东北解放纪念塔…………… (171)
- 中共汪清县第五区委旧址…………… (171)
- 图们市革命烈士纪念碑…………… (171)
- 满台城(古城遗址)…………… (172)
- “图们市”地名初考…………… (172)
- 震惊中外的凤梧沟抗日战争…………… (172)
- 龟山的传说…………… (175)

## (五)

### 附 录

- 国务院关于设立吉林省图们市的决定…………… (177)
- 吉林省人委关于设图们市的通知…………… (177)
- 延边州人委关于转发《吉林省人民委员会关于设立图们市的通知》的通知…………… (178)
- 吉林省政府关于扩大延吉市、图们市郊区的批复…………… (179)
- 州人民政府关于图们市四个大队更名申报的批复…………… (179)
- 图们市政府关于红光公社部分大队更名的通知…………… (180)
- 关于图们市山、岛、沙洲命名、更名的请示报告…………… (182)
- 吉林省人民政府关于图们市增设街道办事处的批复…………… (182)
- 图们市人民政府转发市地名办公室、市民政局《关于调整、更名各街道居民委员会的报告》的通知…………… (184)
- 图们市人民政府关于红光等乡部分自然屯命名、更名的通知…………… (190)
- 图们市人民政府关于图们市城区街、路、胡同命名更名的通知…………… (192)
- 图们市人民政府办公室关于单位名称实行统一管理的通知…………… (198)

(六)

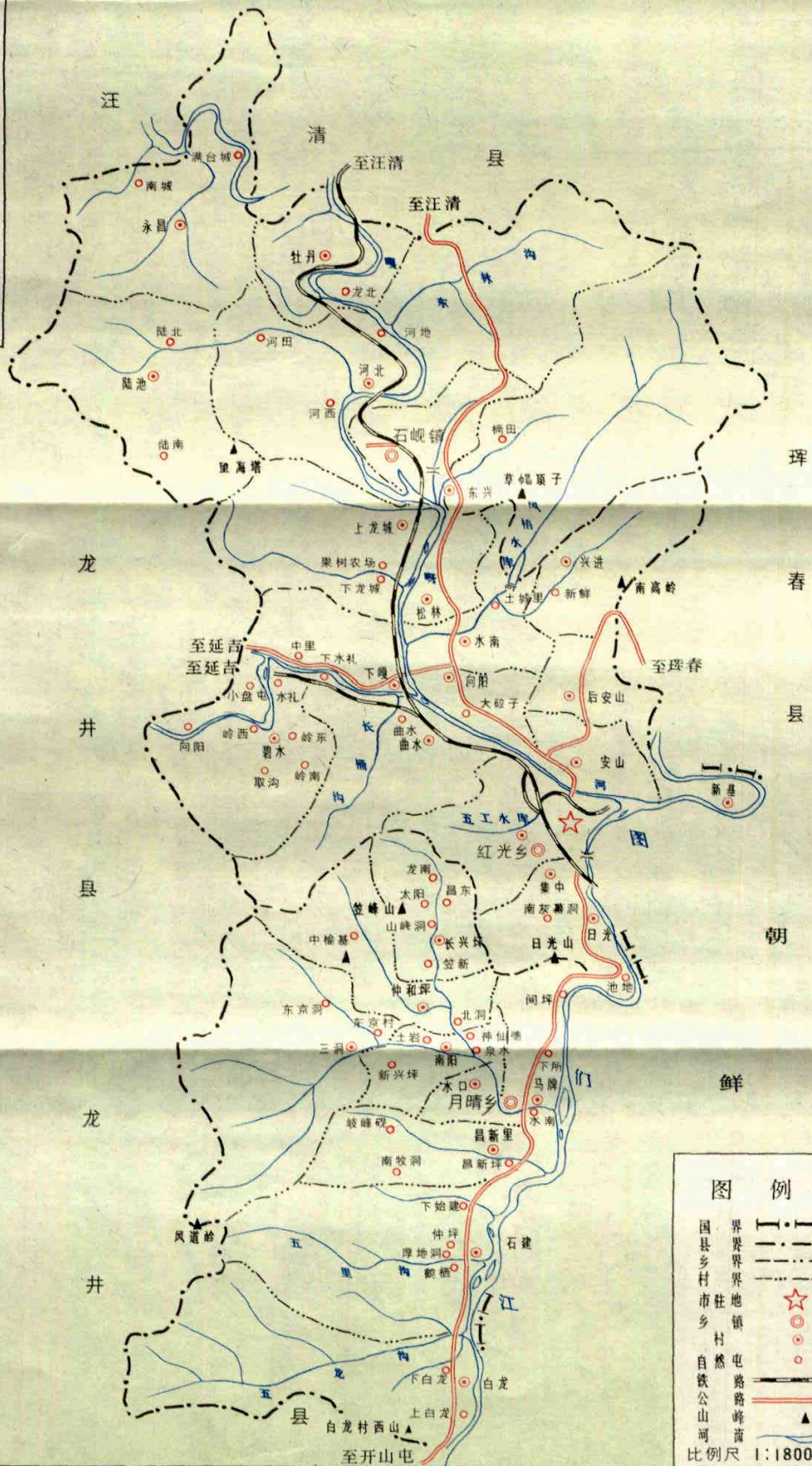
地 名 索 引

地名汉语拼音音序索引.....	( 202 )
地名首字笔划索引.....	( 232 )
本志书收录地名汉、朝语对照表.....	( 254 )
后记.....	( 273 )





图们市地名图



**图例**

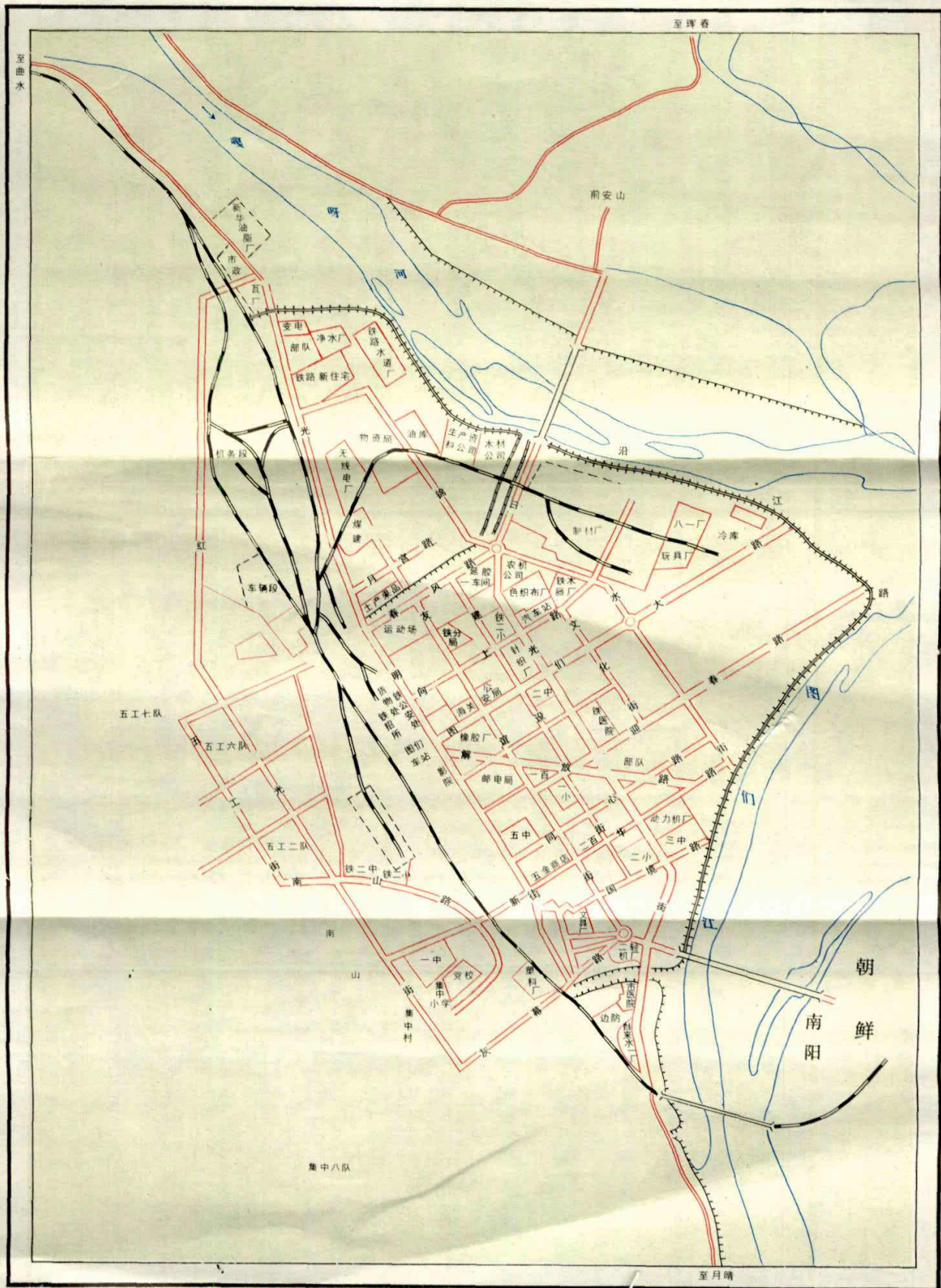
国界	—— —— —— ——
县界	— · — · — · — · —
乡村界	—— —— —— ——
市	★
镇	○
村	●
乡	○
自然村	●
铁路	—— —— —— ——
公路	—— —— —— ——
山	▲
河	~~~~~

比例尺 1:180000



# 图们市城市规划图

1:20000



(一)

# 行政区划、居民点名称志



## 图们市概况

图们市为吉林省延边朝鲜族自治州的东部图们江畔的口岸城市，距省会长春市区380公里。东北与琿春县相邻，北与汪清县、西南与龙井县接壤，东与友好邻邦朝鲜民主主义人民共和国以图们江为界。

图们市面积529.5平方公里。其中森林面积为338平方公里，占总面积的63.9%；耕地面积为73,034亩，占总面积的9.3%。

据1982年第三次人口普查统计，全市共有21,911户，93,197人（城镇人口7.2万余人，农村人口2.1万余人）。在总人口中，朝鲜族5.1万余人，汉族3.6万余人，此外满、回、蒙古、锡伯等少数民族有六百余人。

图们市辖石岘镇，新华、向上、月宫街道办事处（45个居民委员会、385个居民组）和月晴、红光2个乡（36个村、197个村民小组、83个自然屯）。此外还有市园艺农场、龙城果树农场、市种畜场。图们市人民政府驻地在友谊街30号。

图们市幅员狭小，自然资源贫乏，开发又较晚。直到本世纪30年代初才初步形成了以“货物集聚、旅客群游”为特点的商业消费城镇的雏形。解放前，除石岘造纸厂、制材厂等日资企业外，只有七、八家以修理业为主的小厂和手工作坊，1949年全市工业总产值仅1,002万元。

建国以来，图们市的工业有了很大的发展。石岘造纸厂、图们制材厂等日伪时期的企业先后恢复生产，生产规模不断扩大与此同时，地方工业得到了较快的发展。1965年建市以后，尤其是党的十一届三中全会以后，发展更为迅速。现在图们市已成为以造纸、制材、针织、塑料、油脂、印刷、建材、精密仪器、制药等轻工业生产为主的新兴口岸城市。1982年有，各类工业企业90多家，为建国初期的11倍多，产值15,861万元，为1949年工业总产值的15.8倍。工业产品品种也从1949年的2种增加到1980年的93种。产品质量不断提高，有些产品已打入国际市场。石岘造纸厂2.6号机新闻纸分别获得了省和部的优质产品证书，产品远销东南亚一带。图们市离心机厂生产的HSC—20R