

016432

寧德縣地名錄



寧德縣人民政府編

一九八一年十一月

宁 德 县 地 名 录

(内部资料 注意保存)



宁 德 县 人 民 政 府 编

一 九 八 一 年 十 一 月

目 录

前 言..... (1)

(一) 行政区划和居民点名称

宁德县政区图..... (3)

宁德城镇政区图..... (4)

宁德县概况..... (5)

城 关 镇 人 民 政 府

城关镇概况..... (9)

城关镇、居委会、路、弄、巷名称..... (10)

城关镇大队、自然村、路、弄名称..... (12)

城 郊 人 民 公 社

城郊人民公社概况..... (15)

城郊人民公社、大队、自然村名称..... (16)

飞 鸾 人 民 公 社

飞鸾人民公社概况..... (19)

飞鸾人民公社、大队、自然村名称..... (20)

三 都 人 民 公 社

三都人民公社概况..... (27)

三都人民公社、大队、自然村名称..... (28)

金 涵 人 民 公 社

金涵人民公社概况..... (35)

金涵人民公社、大队、自然村名称..... (36)

漳 湾 人 民 公 社

漳湾人民公社概况..... (41)

漳湾人民公社、大队、自然村名称..... (42)

165-4

七 都 人 民 公 社

- 七都人民公社概况..... (47)
七都人民公社、大队、自然村名称..... (48)

八 都 人 民 公 社

- 八都人民公社概况..... (53)
八都人民公社、大队、自然村名称..... (54)

九 都 人 民 公 社

- 九都人民公社概况..... (59)
九都人民公社、大队、自然村名称..... (60)

赤 溪 人 民 公 社

- 赤溪人民公社概况..... (65)
赤溪人民公社、大队、自然村名称..... (66)

霍 童 人 民 公 社

- 霍童人民公社概况..... (73)
霍童人民公社、大队、自然村名称..... (75)

虎 浞 人 民 公 社

- 虎浞人民公社概况..... (85)
虎浞人民公社、大队、自然村名称..... (86)

洋 中 人 民 公 社

- 洋中人民公社概况..... (93)
洋中人民公社、大队、自然村名称..... (94)

石 后 人 民 公 社

- 石后人民公社概况..... (105)
石后人民公社、大队、自然村名称..... (106)

东 湖 塘 华 侨 农 场

- 东湖塘华侨农场概况..... (111)
东湖塘华侨农场、大队、自然村名称..... (112)

(二) 各专业部门使用场站等名称

- 独立存在专业部门名称..... (113)
附录：县人民政府所属主要的行政机关、企事业单位名称..... (116)

(三) 人工建筑物名称

- 主要人工建筑物名称..... (121)
附录：东湖塘、西陂塘、金涵水库、大泽溪水电站等概况..... (124)

(四) 自然地理实体名称

- 主要山峰名称..... (129)
附录：主要山峰的历史记载和民间传奇..... (142)

天下第一山 白鹤鼻 镜台山 白马山 飞鸾岭 叠石山 笔架山 金峰
仙人画 马头山 白石山 龟山 天湖山 那罗头 第一旗

- 支提山名胜一览表..... (144)
主要的澳、岛、屿、礁、滩、洋等名称..... (151)

- 附录：主要的澳岛、屿礁、洋河的历史记载和民间传奇..... (155)

澳岛：三都澳 三都岛

屿礁：仙人笠 犬头礁

洋河：官井洋 霍童溪

- 三都澳照片..... (155)
官井洋照片..... (157)
霍童溪照片..... (158)

(五) 主要革命纪念地和名胜古迹

- 主要革命纪念地名称..... (159)
革命烈士纪念碑照片..... (160)

- 附录：主要革命纪念地斗争史简要和古战场记载..... (161)

革命纪念地：宏后宫 半岭村 坑头村 支提寺 天后宫
桃花溪 林氏宗祠

古战场：横屿

- 横屿照片..... (163)
宁德县老区分布情况表..... (165)

主要游览地、名胜古迹、古墓的名称·····	(170)
附录：主要游览地、名胜古迹和古墓历史记载及民间传奇·····	(172)
游览地：支提寺	
名胜古迹：天王寺 南溲寺 那罗寺	
古墓：林聪墓 黄鞠墓 黄岳墓 林仲麟墓	
支提寺和文物照片·····	(172)
南溲堂内朱熹字迹照片·····	(175)

附 录

国务院关于地名命名、更改的暂行规定的通知·····	(181)
县革委会关于宁德县部分地名命名、更名、复名的通知·····	(186)
镇标准化处理的新建道路命名表·····	(188)
更改、订正变用字的七个大队名称表·····	(188)
订正县范围内重名大队名称表·····	(189)
恢复原名大队名称表·····	(189)
订正一九六六年“一片红”被更改的大队名称表·····	(190)
迁建新命名大队名称表·····	(190)
更改、订正生僻字大队、自然村名称表·····	(190)
更改、订正方言字的大队、自然村、山峰名称表·····	(191)
订正使用错别字的自然村、山峰名称表·····	(192)
订正繁体字为简化字的大队、自然村名称表·····	(192)
更改、订正用字不当的自然村、山峰名称表·····	(193)
更改、订正含义不好的自然村、山峰名称表·····	(195)
蕉城人民公社改设为镇、公社新命名表·····	(195)
宁德地区行政公署关于本县要求大队分队报告的批复抄件·····	(196)
宁德地区行政公署关于设立西陂渔业大队的批复抄件·····	(197)
宁德县人民政府关于八都等大队分队的批复抄件·····	(198)
由原大队划出的新大队命名表·····	(199)
编后语·····	(202)
封面：宁德蕉城新貌	

前 言

《宁德县地名录》是我县于一九八〇年根据国务院国发〔1979〕305号《关于地名命名、更名的暂行规定的通知》精神，进行全县地名普查的主要成果。

在这项地名普查、确定、恢复、更正、更改、调整等一系列工作中，遵循敬爱的周总理生前对地名工作的重要指示：“地名工作涉及面很广，对地名的更改应持慎重态度，可改可不改者不改”。我县的地名更动面很小，尤其是群众用惯了的地名一般不作更改，而一些更动的地名则以《全国地名普查若干规定》等文件为依据，广泛地听取广大群众和有关部门、基层干部的意见进行订正确定的。

自党中央十一届三中全会和五届人大二次会议提出了“把全党工作着重点转移到社会主义现代化建设上来”的战略决策后，各部门都在为四化积极作出贡献。我县编制《宁德县地名录》是具有现实和长远的重要意义，它是在我县地名普查清理工作基本完成和实现了地名标准化地名共二千九百零三条：其中属于行政区划和自然村名称的有：一个镇、十三个公社、一个华侨农场、二百八十六个大队（包括三个街道居委会，三个街道大队）；自然村（包括路、弄、巷）地名一千九百七十二条；属于独立存在的专业部门地名七十五条；属于主要人工建筑物名称五十六条；属于自然地理实体名称四百五十三条；

属于名胜古迹名称四十六条。这些地名都标注有汉语拼音，编写有县、镇、公社、农场的自然条件，经济状况和交通、文教、卫生发展情况，以及土特产、名胜古迹等文字概况；并附有1：25万的《宁德县政区图》、《宁德城镇图》，及方言字、错别字、繁体字、生僻字的地名处理意见表，蕉城新貌和主要名胜古迹等照片；附录主要的自然地理实体和纪念地、名胜古迹等历史记载及民间传奇。

《宁德县地名录》的编成，结束了我县长期存在地名混乱现象。它既为我县行政管理和“四化”建设提供可靠资料，又为旅居海外华侨、港澳同胞探亲、访友、旅游提供参考。既有利各行各业工作和人民日常的活动，又可方便国际交往。

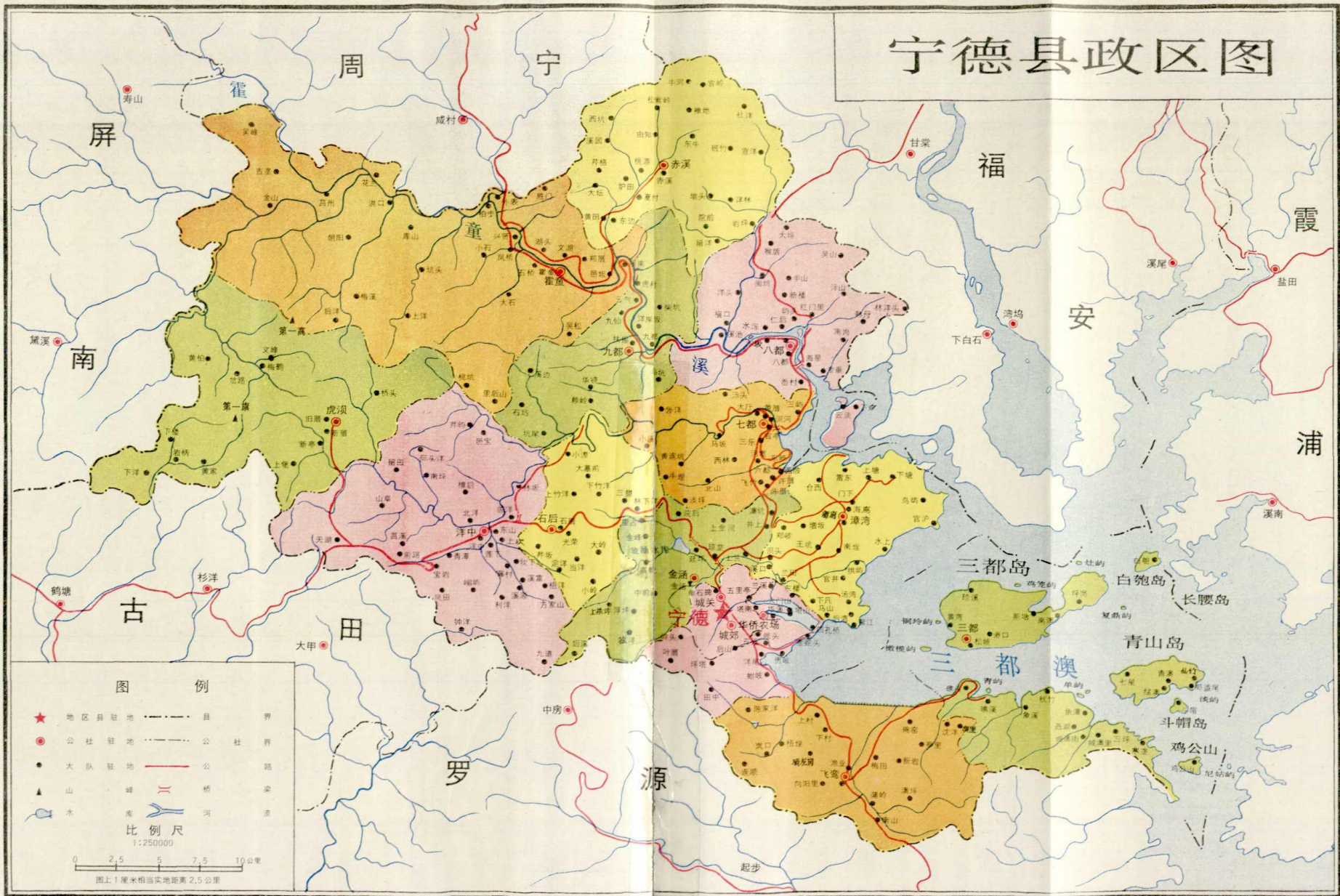
《宁德县地名录》是经过县人民政府审定批准的，出版以后，各行各业使用的地名，应以本地名录录取的地名为准。如要更改地名，必须按照国务院305号文件（附本录中）规定，通过有关单位批准。

宁 德 县 人 民 政 府

一九八一年十一月

(一) 行政区划和居民点名称


宁德县政区图



图例

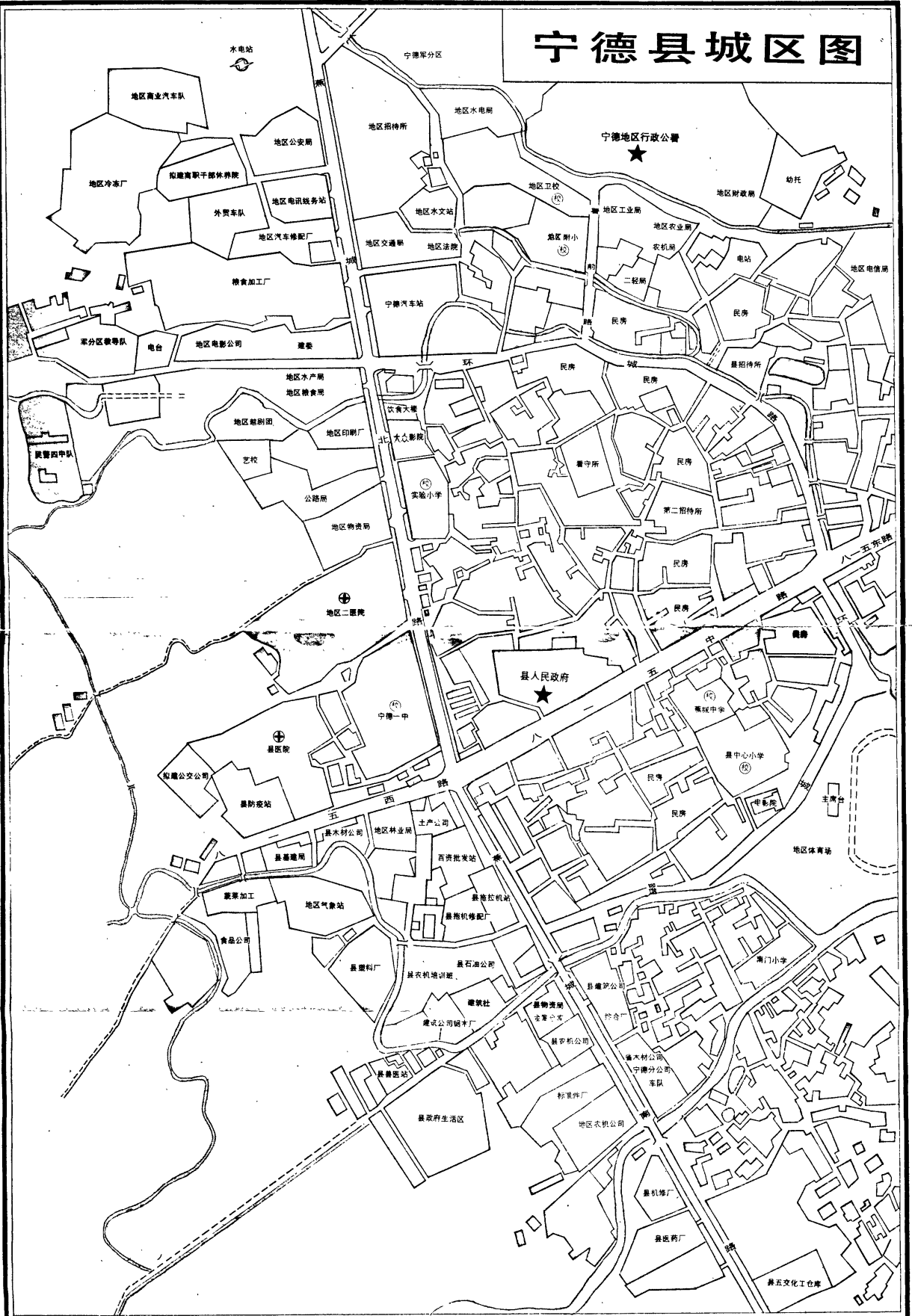
- ★ 地区驻地
- 公社驻地
- 大队驻地
- ▲ 山峰
- 水
- — — 县界
- · — · — 公社界
- — — 公路
- — — 桥梁
- — — 河流

比例尺
1:250000



图上1厘米相当实地距离2.5公里

宁德城区图



宁 德 县 概 况

宁德县地处闽东北沿海，位于东经 $119^{\circ}8'$ — $119^{\circ}51'$ ，北纬 $26^{\circ}32'$ — $26^{\circ}59'$ ，东临三沙湾与霞浦隔海相望，东北与福安相连，北与周宁交界，西与屏南、古田接壤，南与罗源毗邻。全县总面积一千三百六十点二九平方公里，包括一个镇、十三个公社和省属的一个华侨农场，二百八十六个生产大队（三个街道居委会、三个街道大队），二千四百五十三个生产队，一百四十二个居民小组，一千九百七十二个自然村（包括亭、寺、庵四十八个），总人口三十一万一千一百一十人，除汉族外，其中畲族人口一万六千五百人。县人民政府设置蕉城，亦系宁德地区行政公署所在地。

宁德县原属霞浦和古田两县的领地。唐武德六年（六二三年）原温麻废县改为长溪县（即今霞浦县），唐开成中（八三六~八四〇年间），由古田县分设感德场，同时又把霞浦（旧名长溪县）的宁川乡划归感德场。至五代唐长兴四年（九三三年）升感德场为宁德县。所以宁德县是取霞浦县的宁川乡的“宁”字和古田县的感德场的“德”字而得名。

本县最初择地于金涵公社琼堂（旧名陈塘）洋而筑土城，因以土疏水轻，乃迁于白鹤山下筑城（即现在的县城原地）。据《鹤场漫志》载：“在明代嘉靖年间倭寇扰乱宁德，因东南城墙被海水冲缺，改筑成弯曲形，与西北旧城墙合连起来象芭蕉叶（即城关镇环城路地基），故称蕉城”。建县距今已有一千一百四十多年的历史。

宁德县有悠久的历史。明嘉靖三十五年（一千五百五十六年）倭寇大扰福安、连江、宁德等地，并以宁德县东的横屿为据点

蹂躏黎民。民族英雄戚继光平倭，攻破横屿，获得大胜，民赖以生。宁德县自一九三一年建立中国共产党组织，并相继成立中国共产党宁德县委和苏维埃政府。一九三四年吴山、宣洋、社洋、官岭、龟山、坑头、梅溪、桃坑、华镜等地农民举行了武装暴动，同年十月在霍童桃坑支提寺建立了中国工农红军闽东独立师，先后开辟革命根据地四百八十二个村，长期坚持革命斗争，终于一九四九年八月十五日获得解放。解放后，宁德人民发扬自力更生，艰苦创业的革命精神，使宁德面貌发生了根本的变化。

本县境内山岭重叠，山丘连绵，地势西北高东南低，鹫峰山脉的东南坡下有海滨平原，西部石厝以西为中山山地，千米以上高峰有八十二座，最高峰是第一旗，海拔1479.1米，最著名的是霍童山，方圆五十华里，有七十二峰，三十六洞天，山峦起伏，群峰叠嶂，石峭嶙峋，千姿百态，景色迷人，名胜古迹支提寺便在其中。主要河流有霍童溪、七都溪、金溪，其中霍童溪为最大最长。县东南沿海，海域辽阔，多为岩岸，海岸曲折，长约二百一十七点八公里。靠近陆地的港湾，澳角、海滩纵横交错，有利于鱼、虾、贝、藻等养殖业和制盐业以及海运业的发展。全县海水养殖面积达一万三千五百多亩，如南澳、下沙、云淡等大队和西陂塘养殖场养对虾；漳湾沿海各大队、南澳、二都、南门坞、蚶岐、下沙、云淡等大队养蚶、蛸、蛎，梅田养蛤，年产量都很高；南澳、渔潭、鳌江等大队和县养殖场养殖紫菜、海带年总产量各达二千担左右。南埕海滩和新塘澳角晒盐生产，年产量达四千二百多吨。还有漳湾沿海各大队，云淡、下沙、古溪、贵岐等大队的蛸，下沙、云淡深海底的大蛎，沿海各海滩产鲎、章鱼等。这些海产和养殖品，大部份都是闻名中外的出口水产品。全县共有十四个渔业大队每年生产水产品总产量可达十三万担。三都澳闻名中外，天然良港，水深港邃，形势险要，可停泊万吨巨轮，是优良的商港和军港。三沙湾包括官井洋、三江洋、三渡洋、青山洋，称宁德四大内洋，其

中官井洋是闽东著名渔场之一。

宁德县气候温暖，雨量充沛，土壤肥沃，四季长青。年平均温度为摄氏19度，最高温度38.5度，最低温度零下2.4度，平均年雨量2089.5毫米，全年日照1775.4小时，山区土壤以黄壤，红壤为主，海滨平原和河谷平原以水稻土为主，有利发展农、林、牧、副、渔业生产，群众称之“抬头见山山常青，俯首看水水成金”。全县现有耕地面积二十三万三千五百多亩，其中水田十五万四千九百五十多亩，农地七万八千八百五十二亩。粮食作物以水稻、蕃薯为主，其次是小麦。一九八〇年全县粮食总产量达一百五十三万五千一百九十担，经济作物以茶叶为主，其次是麻、糖蔗、烟叶、油菜、药材、果树和蘑菇等。一九八一年茶叶总产量二万一千多担比七八年增长百分之九点五，蘑菇总产量达一万二千多担。一九八一年造林面积达三万三千七百亩。畜牧业中的生猪八〇年年末存栏数为五万一千七百四十九头，牛为六千六百多头，羊为一万五千八百八十八头，家禽为十八万七千四百三十七头。

随着生产的发展，农业基本建设项目逐年增加，至一九七九年，全县共建成水库七十九座，其中金涵水库容量达一千八百万方，兴修小二型水库六座，库容一百七十七万方，围海造田三十六处，增加毛面积四万五千三百七十二亩，其中东湖塘、西陂塘围垦面积约达万亩以上，尤其是西陂塘早在宋朝元祐四年（一千七百五十二年），及民国三十六年，历经几代，均未围成。一九七六年，全县人民在县委的领导及有关部门的支持下，奋战二年零九个月围成万亩良田，彻底打破了“神仙难围西陂塘”的神话。目前全县已拥有农业机械九千零四十二台，其中大中型拖拉机九十二台，手扶拖拉机四百二十三台，机耕船一百三十九台，机动喷雾器九十台。

宁德县地方工业，解放前仅有几家私人米厂和手工业作坊，现在地方国营厂（场）有十九家，社办企业七十六个，全民职工达二千七

百余人，集体职工达一千九百余人。一九七九年全县工业总产值达四千八百多万元，比一九七八年增长百分之十五点一五。全县拥有水（火）力发电站一百二十七座，装机容量一万三千三百七十七瓩，其中，大泽溪水力发电站装机容量六千六百瓩，每年向国家上缴利润达一百多万元。并有农业机械，化肥、制盐、电瓷、造纸、陶瓷器、酿造、印刷、造船、服装、制鞋、塑料以及五金等行业，为现代化建设打下了良好基础。

宁德县水陆交通便利，三都澳和漳湾田螺港，是天然良港，可停泊万吨以上巨轮；公路四通八达，福汾公路干线横贯南北，县内实现社社通公路，总长达三百一十九点二公里，形成水陆交通网。随着人民群众生活不断改善和提高，全县财贸工作成绩显著，市场繁荣，物价稳定，商业购销两旺，一九八〇年社会商品零售额比七九年增长百分之十四点四。各项存款达二千六百万余元。

文教卫生事业，解放以来有较大的发展。解放初期全县只有小学四十二所，中学一所。现在全县有中学十一所，小学六百二十四所，中小学学生人数达四万二千九百一十八人，教师人数达一千五百六十七人。地区还在县城设立师范学校和师专。全县有影剧院两处，电影放映队二十一队，剧团一个，文化馆、图书馆各一个，文化站十四个。广播站一个，社社设有广播扩大站。解放初期，县城仅有一所英国教会办的永生医院，现在一所县医院有床位三百八十七张，各公社都有卫生保健院，各大队都有合作医疗站，全县有医疗卫生人员五百五十八人，赤脚医生二百五十八人，并建立和健全了卫生防疫和幼托机构。

当前，宁德人民正满怀革命豪情，同心同德，为建设新宁德，为早日实现四个现代化而奋斗。

城 关 镇 概 况

城关镇位于宁德县东南部，西北依金涵公社，南靠城郊公社，东与东湖塘华侨农场连接，东北连漳湾公社，地势从西北向东南倾斜。

本镇原称蕉城公社，一九七九年底划分成立城郊公社与城关镇。因地处城关而得名。

总面积一十二点五平方公里，管辖三个居委会，一百零九个居民小组和二十个自然村组成十一个生产大队，七十一个生产队。总户数九千一百零五户，四万二千一百五十四人，其中地、县、镇直机关职工一万七千二百四十二人。汉族为主，畲族有一千一百八十五人。

耕地总面积四千四百八十五亩，林地面积一千一百二十五亩，茶园面积二百四十亩，粮食作物以水稻、甘薯、小麦为主；经济作物以茶、桔为主，茶叶采摘面积一百二十八亩，年产量达八十四担。

唯一水利渠道——金溪渠道，受益大队有单石碑、三元、继光、崇文、中南、桥头、小场、下宅园等，灌溉面积13000亩。

历史以来，手工业十分发达，马记竹枕工艺精美，畅销国内外。现镇办集体企业有草席厂、农械厂、粮食复制品厂、水电安装队、搬运队、茶果场、旅社、建筑社等。

现有中学三所，教员二百四十八人，学生三千二百三十九人，第一中学为省重点学校；小学八所，教师二百五十六人，学生五千五百七十人；幼儿园二所，教师二十八人，幼儿三百七十人。除地区二院和县医院外，还有镇卫生院一所，医生一十七人，护士二十二人。

为纪念我县革命先烈，在解放后于西北部墓亭冈山建立烈士纪念碑，烈士墓供人瞻仰，四周种青松，植花草，景色秀丽，环境清幽，刻着“革命烈士永垂不朽”的碑身巍然矗立，更显庄严肃穆。

蕉城镇历史悠久，名胜古迹有：天王寺，位于本镇北部，建于五代晋朝天福七年（公元九百四十二年），寺周有“鳌江塔影”，“笔架排空”，“镜台鉴照”，“金鳌稳渡”，“酒屿流舟”，“东湖夜月”，“鸾江涌月”，“勒马回峰”，“鹤岭晴云”，“南屏晚钟”十景。寺后镜台山古迹连襟接带，风景优美，游人不绝，明代抗倭英雄戚继光曾到此游览，倍加赞美。

城关镇、居委会主要的路、弄、巷名称

镇	居委会	路 巷 弄	汉 语 拼 音	驻 地	普 用 名
城 关 镇			Chéngguān Zhèn	碧山路	蕉城镇、蕉城公社
	东风街道		Dōngfēng lièdào	八一五东路	
		环城路	Huánchéng Lù		小东门、东门兜、
		八一五东路	Bāyīwǔ Dōnglù		城外大街
		署前路	Shǔqián Lù		
		东湖路	Dōnghú Lù		
		海滨路	Hǎibīn Lù		船头街
		兴华路	Xīnghuá Lù		粉干坪
		解放路	Jiěfàng Lù		土主官前
		小东路	Xiǎodōng Lù		小东门
		江厝弄	Jiāngcuò Lòng		
		海滨弄	Hǎibīn Lòng		造船坪
		章厝弄	Zhāngcuò Lòng		
		福山弄	Fúshān Lòng		
		井兜弄	Jǐngdōu Lòng		
		石碑弄	Shíbēi Lòng		张家巷
		龙泉弄	Lóngquán Lòng		
		盐仓弄	Yáncāng Lòng		
		头条弄	Tóutiáo Lòng		
		环城弄	Huánchéng Lòng		