


015675

山西省 文水县地名录

温金禄 主编
孟守昌

梁开瀛 校正



山西省文水县地名普查办公室

序

文水县历史悠久，山川秀丽，土地丰饶，全县地名繁多，沿革变化复杂。

史称文水属“古冀并之域”，是“古大陵”。（地名）“春秋为晋国祁氏之田”，鲁昭公年间，晋灭祁为平陵邑。（邑，封地。）战国周安王时，魏、赵、韩共废晋靖公，此地属赵，名叫大陵。从本县上贤村出土之新石器时代的石斧、石削等细石器，以及有关历史文献和资料证实：我们的祖先，在比春秋战国更早的古代就劳动、生活于这块土地上。文水确乎是历史古远！

我县不仅具有悠久的历史和优秀的文化遗产，而且还有光荣的革命传统。近代且不论，特别是当代，人民革命鲜血染红的一页，更加光辉卓著。在那革命年代，曾有多少革命者淌过文汾，越过吕梁，奔向革命圣地延安！其间有艰苦卓绝的斗争；有可歌可泣的事迹；有英雄们英勇无畏的牺牲；有烈士们坚强不屈的气节。他们的精神永垂不朽，他们的形象就象吕梁山一样雄伟高大！文水的女英雄刘胡兰烈士就是其中的一个代表。“继承烈士志，建设英雄乡”，这是文水人民心声的流露，意志的体现！

人类社会盛衰多变，大自然几经沧桑。史册一页页地翻新，然而，吕梁雄伟如故，文汾依旧常流！

文水秀丽的山川，丰饶的土地，有目共睹。据《县志》碑文载，文阳之邑，古号平陵，土膏气秀“西山横列而壮其形势，东

汾环流而为之襟带，风物繁华，英豪间出”。名胜古迹甚多。

历史沿革，建制多变，行政区划，屡有置废瀛缩，虽有县志，但对地名来历，记载极少，而知之者已经不多，有些则是说法分歧，莫衷一是。加之，现存资料寥寥，倘不就现有资料或口传，做一番搜集考查工作，加以整理记载，那么，后人将对这不只是知之甚少，甚至简直要一无所知！鉴于此，我们坚信，我们的考查整理工作，是很有意义的。

根据国务院有关地名普查工作的指示精神，为了我国地名标准化，在县委、县政府领导下，省、地区地名领导小组的指导下，在这次地名普查的基础上，遵照《省标准化地名录》编写提纲，我们编写了这本《文水县地名录》。编写它的目的，在于介绍本县县情，填补古县志“地利志”中地名来历之空白，以资后人参考。这不能不说它具有历史意义。且考查记载地名沿革，使地名标准化，对于交通、国防、工农业建设、经济发展，乃至国计民生，一言蔽之，对四化建设有利。这当然也具有现实意义了。

编写中，我们着重于地名的历史沿革，着眼于发展变化，但内容已远远超越地名范围，涉及到其他方面。诸如：地理位置、气候特点、人口土地、解放后的发展变化等情况，均有数据事实的叙述。

《文水县地名录》是本县地名普查工作成果专辑。因篇幅所限，尚有一些资料不能编入其中；编入者又加工不够，确是深感不足！

这本书是资料性质的。全书共分五章：即第一章文水县

概况；第二章文水县历史沿革，第三章文水县地名录；第四章名胜古迹地名录；第五章各类地理实体地名录。为了使读者参考、阅读方便，书后附有《地名音序索引》。章后还附有《附录》，

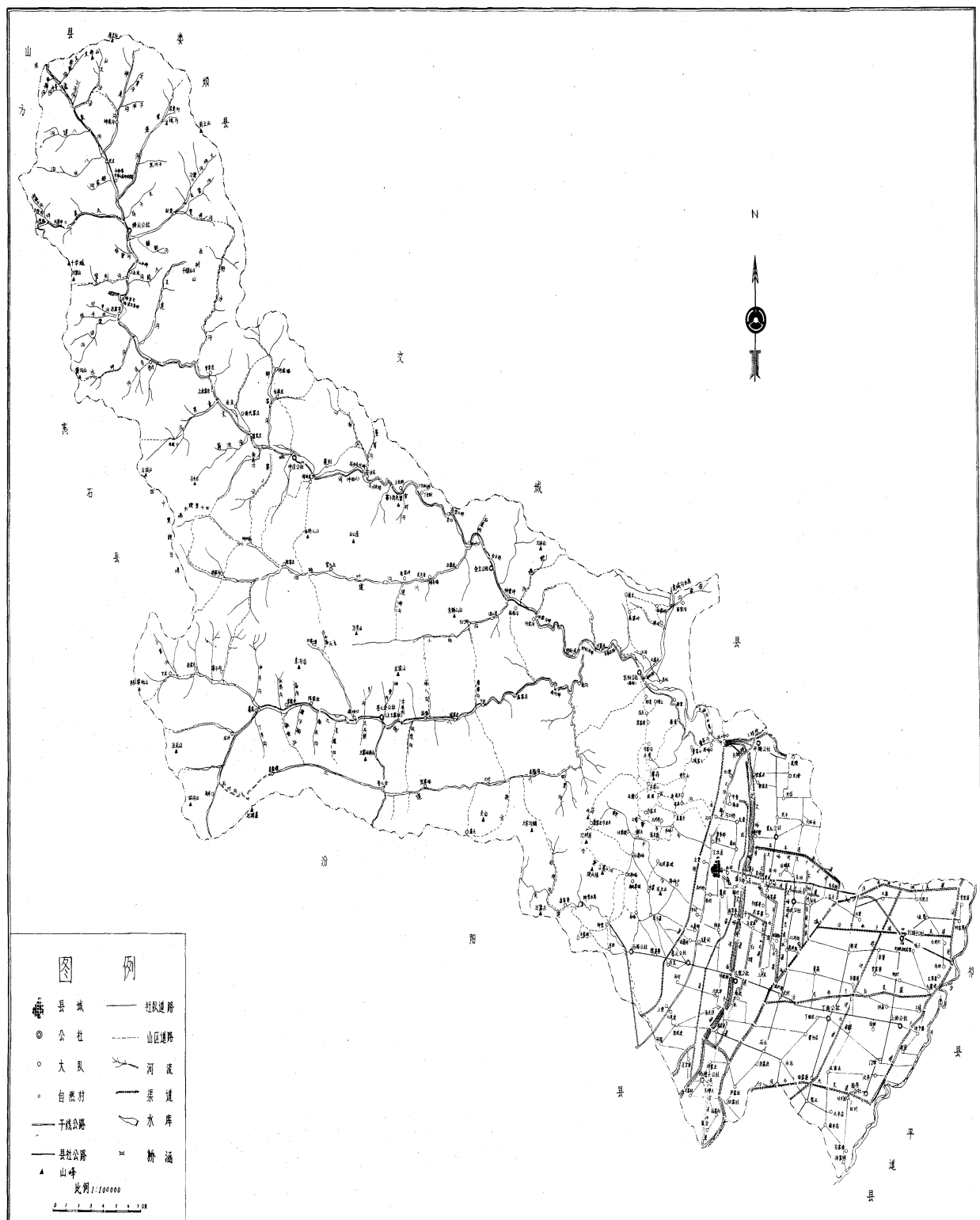
书中虽然没有什么所谓高论宏议，然而，有的却是朴实的事实叙述。尽管语言文字粗疏得很，但一些资料传说，来自民间群众，别有特点。当然，尚需下一番“去粗取精，去伪存真”的功夫！

在编写中，我们力求以发展变化的观点和人民群众创造历史的观点看事物，尽量注意考查落实、确有证据，但资料中，毕竟有不少是来自传说，根据不大。这一点，须着重说明。希望各级领导及读者用分析批判的观点，加以选择取舍。编写中，得到县民政局、县科学技术委员会、县文化局、档案室、统计局、气象站、武装部、教育局、水利局、文水中学等单位，以及各公社采辑人员的大力支持，在此表示诚挚的谢意。

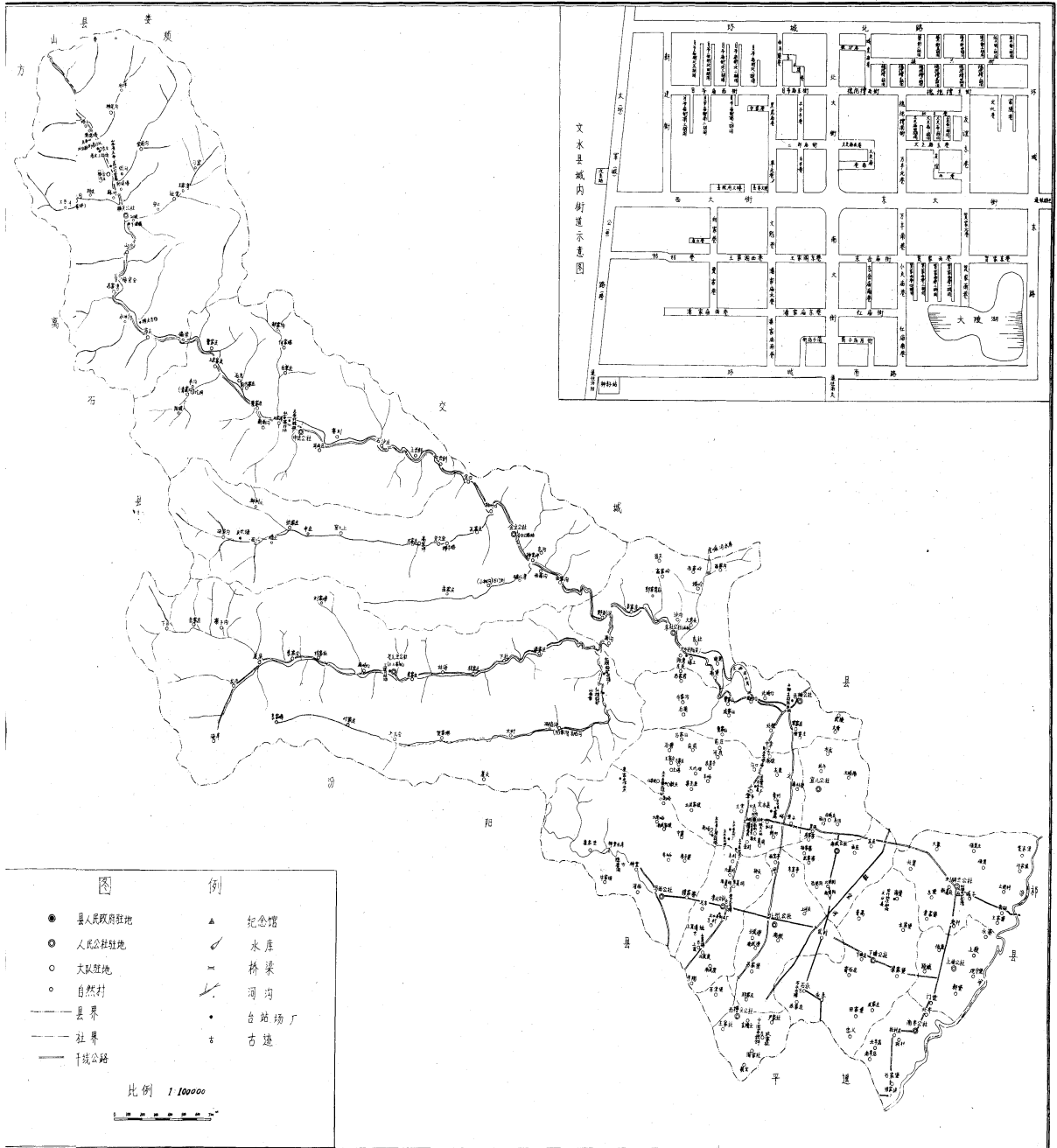
眇吕梁之巍巍苍翠，闻文汾之潺潺流水，热爱家乡之情油然而生，建设故土之志昂然而增。同所有文水人民一样，我们满怀热爱建设家乡的感情和意志，编写了这本资料性的小书，以期对我们的国家，对我们的事业，对各级领导和读者提供资料，有所裨益。通过阅读本书，如能引起读者进一步热爱家乡的感情，坚定建设家乡的信心，加快步伐实现四化，那对我们将是很大欣慰！

书中各类统计数字，以一九七九年底为准。由于繁体字不能铸造，对于引用文献资料中的繁体字，只得用简化字代替。由于我们能力有限，书中肯定有许多缺点和错误，尚请专家各级领导及读者批评指正。

文水县交通水系图



文水县地名图



目 录

第一章 文水县概况.....	(1)
第二章 文水县历史沿革.....	(3)
第三章 文水县地名景.....	(5)

第一节 行政区划与居民点

文水县所辖公社、生产大队、自然村名录表

城镇居民委员会概况.....	(7)
城关公社概况.....	(7)
所辖自然村.....	(8)
南街.....	(8)
东街.....	(8)
西街.....	(8)
北街.....	(8)
私评.....	(8)
南关.....	(8)
土堂.....	(8)
北关.....	(9)
堡子.....	(9)
韩村.....	(9)
冀周.....	(9)
岳村.....	(9)
南峪口.....	(9)
章多.....	(9)
沟口.....	(9)
南徐.....	(9)
龙泉.....	(10)
桑村.....	(10)
桑村营.....	(10)
前庄.....	(10)
前周.....	(10)
北武家坡.....	(10)
任家坡.....	(10)
沿磨.....	(10)
河底.....	(10)
半峪.....	(10)
吕家山.....	(10)
王家庄.....	(11)
靛头.....	(11)
泉泉寺.....	(11)
土塔.....	(11)
大圪堆.....	(11)
马家庄.....	(11)
集灵源.....	(11)
开栅公社概况.....	(11)
所辖自然村.....	(12)
开栅.....	(12)
文倚.....	(12)
武陵.....	(13)
宋家庄.....	(13)
樊家庄.....	(13)
北徐.....	(13)
中舍.....	(13)
北峪口.....	(13)
西峪口.....	(13)
成家山.....	(13)

贾家山·····	(13)	石门则·····	(19)
曹家山·····	(14)	碾儿湾·····	(19)
牛家沟·····	(14)	孔家庄·····	(19)
后周·····	(14)	禅寺塔·····	(19)
苏家岩·····	(14)	兑久会·····	(19)
庄头·····	(14)	高家坪·····	(19)
东社公社概况·····	(14)	王家庄·····	(19)
所辖自然村·····	(15)	窑儿上·····	(19)
西社·····	(15)	张家庄·····	(19)
南堡·····	(15)	中庄·····	(19)
曲里·····	(15)	柳树底·····	(19)
塔上·····	(15)	胡家沟·····	(20)
阳湾·····	(15)	塔上·····	(20)
东社·····	(16)	西沟·····	(20)
沙沟·····	(16)	中庄公社概况·····	(20)
大岩头·····	(16)	所辖自然村·····	(21)
米家庄·····	(16)	中庄·····	(21)
郭家背后·····	(16)	曹家庄·····	(21)
南沟·····	(16)	上米家庄·····	(21)
野则河·····	(16)	青崖沟·····	(21)
横岭·····	(16)	阳坡·····	(21)
西家岭·····	(16)	圪洞·····	(21)
苗家沟·····	(17)	半沟·····	(21)
岩立·····	(17)	后庄·····	(21)
高家岭·····	(17)	前代家庄·····	(22)
会立公社概况·····	(17)	翟家庄·····	(22)
所辖自然村·····	(18)	新南沟·····	(22)
会立·····	(18)	白草庄·····	(22)
岔口·····	(18)	何家塔·····	(22)
柏叶口·····	(18)	郝家沟·····	(22)
神堂坪·····	(18)	双家寨·····	(22)
东沟·····	(18)	河西庄·····	(22)
西落沟·····	(18)	寨则·····	(22)
田家沟·····	(18)	石沙庄·····	(23)
小柏沟·····	(18)	上长斜·····	(23)
孟家庄·····	(18)	下长斜·····	(23)

横尖公社概况	(23)
所辖自然村	(24)
横尖	(24)
麻叶	(24)
阳坡	(24)
神尾沟	(25)
后坪	(25)
长立	(25)
黄鸡塔	(25)
塔上	(25)
张沟	(25)
二合庄	(25)
阳堤塔	(25)
柴遂沟	(25)
大草坪	(26)
王氏沟	(26)
杨庄	(26)
社堂	(26)
王家湾	(26)
安上	(26)
刁窝	(26)
山水	(26)
苏家湾	(26)
梅窑会	(27)
市庄	(27)
偏梁	(27)
水冲沟	(27)
苍儿会公社概况	(27)
所辖自然村	(28)
上王家庄	(28)
温家庄	(28)
下社	(28)
程家庄	(28)
林海	(28)
李家庄	(28)
麻峪口	(28)

刘家嶂	(28)
陈家社	(29)
李家会	(29)
下庄	(29)
岳家庄	(29)
寨子沟	(29)
崖底	(29)
龙兴	(29)
海岸	(29)
李家嶂	(29)
付家庄	(29)
苍儿会	(29)
崖头	(30)
贺家塔	(30)
大村	(30)
陷家沟	(30)
东陷沟	(30)
西陷沟	(30)
马西公社概况	(30)
所辖自然村	(31)
马西	(31)
穆家寨	(31)
河西	(32)
神堂	(32)
牛家垣	(32)
康家堡	(32)
赤峪	(32)
孝子渠	(32)
中渠	(32)
南武家坡	(32)
大南峪	(32)
小南峪	(33)
孝义公社概况	(33)
所辖自然村	(34)
孝义	(34)
马村	(34)

9

马东.....	(34)	东庄.....	(40)
桥头.....	(34)	南阴阳.....	(40)
乐村.....	(34)	北阴阳.....	(40)
北夏祠.....	(34)	西阴阳.....	(41)
东夏祠.....	(35)	武家寨.....	(41)
西夏祠.....	(35)	杨家寨.....	(41)
上贤.....	(35)	麻家寨.....	(41)
北武度.....	(35)	宜儿公社概况.....	(41)
南武度.....	(35)	所辖自然村.....	(42)
平陶.....	(35)	宜儿.....	(42)
西槽头公社概况.....	(35)	武午.....	(42)
所辖自然村.....	(36)	方园.....	(42)
西槽头.....	(36)	大城南.....	(43)
百金堡.....	(36)	东旧.....	(43)
东槽头.....	(36)	西旧.....	(43)
裴会.....	(36)	旧城庄.....	(43)
王家社.....	(36)	里洪.....	(43)
阎家社.....	(37)	刘胡兰公社概况.....	(43)
狄家社.....	(37)	所辖自然村.....	(45)
尹家社.....	(37)	刘胡兰.....	(45)
北张公社概况.....	(37)	保贤.....	(45)
所辖自然村.....	(38)	保贤庄.....	(45)
北张.....	(38)	贯家堡.....	(45)
南张.....	(38)	邢家堡.....	(45)
苏家堡.....	(38)	云周村.....	(45)
郑家庄.....	(38)	南胡.....	(45)
北武滂.....	(38)	王家堡.....	(45)
南武滂.....	(38)	赵村.....	(46)
西宜亭.....	(39)	城子.....	(46)
东宜亭.....	(39)	大象.....	(46)
上河头.....	(39)	北贤.....	(46)
武村.....	(39)	东堡.....	(46)
南武公社概况.....	(39)	索家堡.....	(46)
所辖自然村.....	(40)	新崖底.....	(46)
南武.....	(40)	上曲公社概况.....	(46)
西庄.....	(40)	所辖自然村.....	(47)

上曲	(47)
上段	(47)
水寨	(47)
信鱼	(47)
段城	(48)
门世	(48)
新堡	(48)
炮守堡	(48)
南齐公社概况	(48)
所辖自然村	(49)
南齐	(49)
北齐	(49)
社村	(49)
社村庄	(49)
北辛店	(49)
南辛店	(49)
石家堡	(49)
徐家镇	(50)
下曲公社概况	(50)
所辖自然村	(50)
下曲	(50)
下曲庄	(51)
寄谷庄	(51)
永乐	(51)
石永	(51)
苏家庄	(51)
忠义	(51)
田家堡	(51)
武家庄	(51)
梁家堡	(51)
朱家堡	(52)
南贤	(52)
青高	(52)
第二节 台、站、场、厂地名录	
	(52)
文水县气象站	(52)

开棚木材转运站	(52)
会立公路站	(52)
文水县农作物原种场	(52)
文水县大陵山林场	(52)
孝文山林场	(53)
双家寨林场	(53)
三道川林场	(53)
下油坊	(53)
横尖马场	(53)
康家庄作业点	(53)
农牧场	(53)
文水县火化场	(54)
文水县水泥厂	(54)
文水县制品厂	(54)
文水县国营化工厂	(54)
文水县化肥厂	(54)
文水县陶瓷厂	(54)
红旗铅矿冶炼厂	(54)
关帝纤维板厂	(54)
山西省关帝山森林经营局	(55)
关帝山林业勘测设计队	(55)
山西省红旗铅矿	(55)
文水县靛头煤矿	(55)
第四章 名胜古迹地名录	(56)
刘胡兰纪念馆	(56)
则天圣母庙	(56)
孝义市楼	(57)
石永市楼	(57)
上贤塔	(57)
上贤遗址	(58)
宁国寺铁钟	(58)
隐唐洞	(58)
第五章 各类地理实体地名录	(59)
第一节 山川名录	(59)
山名录	(59)
寨岭	(59)

5

山山崖	(59)	四道川	(63)
马头山	(59)	第二节 沟名录	(63)
西轿儿山	(59)	靛头沟	(63)
云顶山	(59)	龙泉沟	(63)
万年山	(59)	章多沟	(63)
东轿儿山	(59)	曹家沟	(63)
大谷山	(59)	苗家沟	(63)
寨则靠疙垛	(59)	四十里跑马塆	(63)
前云山	(60)	野猪沟	(63)
关帝山	(60)	小柏沟	(63)
孝文山	(60)	柏叶沟	(64)
千镇山	(60)	迷绪沟	(64)
长树山	(60)	石崖沟	(64)
寨沟山	(60)	庙儿沟	(64)
大里山	(60)	青匡沟	(64)
十字城	(60)	王家沟	(64)
王家社南山	(60)	蔓菁沟	(64)
龙宫山	(61)	野沙沟	(64)
东沟沿	(61)	薛池沟	(64)
五龙山	(61)	郝家沟	(64)
天山	(61)	穷村沟	(64)
大东沟脑	(61)	寨上沟	(64)
石桦崖	(61)	大背沟	(65)
陈家地山	(61)	子华沟	(65)
洞沟山	(61)	道槐沟	(65)
龙王山	(61)	名意沟	(65)
子夏山	(61)	八道沟	(65)
灯树靠	(62)	小沙沟	(65)
旋风楼	(62)	大沙沟	(65)
正象台	(62)	末后沟	(65)
北靠	(62)	西塔沟	(65)
川名录	(62)	庞泉沟	(66)
中西川	(62)	市庄沟	(66)
头道川	(62)	六股沟	(66)
二道川	(62)	醋柳沟	(66)
三道川	(63)	关子靠	(66)

西窑沟	(66)
黑沟子	(66)
土地沟	(66)
瓦窑沟	(66)
宽坪沟	(66)
水冲沟	(66)
木虎沟	(67)
小安沟	(67)
大安沟	(67)
窑则沟	(67)
对甲沟	(67)
营坊沟	(67)
牡丹沟	(67)
抗洞子沟	(67)
八水沟	(68)
柴透沟	(68)
大草坪	(68)
芥冲沟	(68)
神尾沟	(68)
郝家沟	(68)
东沟	(68)
大兴照	(68)
车道沟	(68)
庙沟	(68)
南衣沟	(68)
丁羊沟	(68)
北界沟	(69)
中寺沟	(69)
南界沟	(69)
寺沟	(69)
温作榆	(69)
神堂沟	(69)
长虫道	(69)
牛尾沟	(69)
五叶沟	(69)
小菜沟	(69)

桥沟	(69)
四里沟	(70)
双虎沟	(70)
蔡家沟	(70)
石炮沟	(70)
石堂沟	(70)
第三节 河、渠、水库、 湖名录	(70)
河名录	(70)
文峪河	(70)
汾河	(70)
磁窑河	(71)
渠名录	(71)
文峪河东干渠	(71)
文峪河西干渠	(71)
汾河西干渠	(71)
永田渠	(71)
文峪河总退水渠	(72)
文峪河东退水渠	(72)
文峪河西退水渠	(72)
战备渠	(72)
友谊退水渠	(72)
红旗退水渠	(72)
五丰退水渠	(72)
前进退水渠	(72)
文峪河东干二支渠	(72)
文峪河东干三支渠	(73)
文峪河东干四支渠	(73)
汾河西干迎四支渠	(73)
汾河西干四支渠	(73)
汾河西干五支渠	(73)
汾河西干六支渠	(73)
水库名录	(73)
文峪河水库	(73)
神堂水库	(74)
虎喊沟水库	(74)

湖名录.....	(74)	野则河桥.....	(76)
大陵湖.....	(74)	南沟桥.....	(76)
第四节 桥名录.....	(74)	田家沟桥.....	(76)
三眼桥.....	(74)	会立桥.....	(76)
开棚桥.....	(75)	岔口桥.....	(76)
沟口桥.....	(75)	下长斜桥.....	(76)
章多桥.....	(75)	石沙庄桥.....	(76)
乐村桥.....	(75)	石沙庄北桥.....	(76)
堡子桥.....	(75)	梅窑会南桥.....	(76)
东河桥.....	(75)	梅窑会桥.....	(76)
东庄桥.....	(75)	山水桥.....	(76)
北张桥.....	(75)	附录.....	(77)
武村桥.....	(75)	一、文水县志摘抄.....	(77)
西社桥.....	(75)	二、文水县庙会.....	(77)
米家庄桥.....	(75)	地名音序索引.....	(80)

第一章 文水县概况

文水县位于太原盆地西缘，吕梁山脉东麓。人民政府驻城内西街新建的政府大楼内（见图像①）。县城位于东经 $112^{\circ}02'$ ，北纬 $37^{\circ}25' - 37^{\circ}26'$ 之间。东靠汾河与祁县、平遥相望，西依吕梁山与方山、离石交界，南接汾阳，北靠交城、娄烦。全县有17个人民公社，232个生产大队，260个自然村，总面积为1731.2平方公里，人口263,038人，居民绝大多数是汉族。

文水县境西北高，东南低，随山势坡降呈狭长倾斜，阶梯型比较明显，西北至东南约长93公里，南北最宽处约38公里，周长159公里，全县面积折合259万亩，其中：土石山地197万多亩，占76%；平地55万多亩，占21%；旱垣丘陵7万多亩，占3%。境内有关帝山、大陵山均属吕梁山系，关帝山的主峰—孝文山，位于县境西北角，海拔2830米，为全县最高峰。平川一般都在海拔800米以下，最低处在西槽头公社的王家社，海拔739米左右。境内水系主要有文峪河、汾河、磁窑河。文峪河从我县关帝山发源，县境长114公里，可灌良田18.9万亩。汾河由交城县入境，从我县胡兰公社贯家堡大队起，经胡兰、上曲、南齐三个公社，至南齐公社的徐家镇流入平遥县境内。磁窑河源于交城狐爷山，从我县南武公社东庄大队入境，经南武、北张、下曲、西槽头，至西槽头公社裴会大队，入汾阳县境。县境内有文峪河水库，在北峪口大队西，库容量为8000万立方米。神堂水库在神堂大队西部，最大蓄水量224万立方米。境内气候属暖带大陆性半干旱气候。西北部山区冬长夏短，气候严寒，降水量繁多空气湿润，丘陵平川地区春季冷暖无常，十年九旱。夏季天气炎热，雨量集中，初秋细雨绵绵多涝，中秋天高气爽宜人，冬季天气寒冷，降雪稀少。年均温度在 $3 - 11$ 度之间，最冷的1月平均温度为零下 $13 - 5$ 度。最热的7月平均温度 $15 - 24$ 度。自西北向东南无霜期明显增长，约在 $90 - 180$ 天之间。年平均总降水量 $720 - 450$ 毫米之间。解放以来，全县农业机械化有了很大发展，1979年底，全县拥有农机动力85,151马力，大中型拖拉机383台，小型拖拉机684台，农用汽车75辆。

本县是一个以经营种植业为主的农业区。边山东部平川是本县的主要产粮基地，农作物以种植小麦、高粱、玉米、谷子、棉花为主。在丘陵山区还种植大豆、莜麦、薯类及油料。长期以来本县农业处于“靠天吃饭”的落后状况，粮食产量低而不稳。1949年，全县粮食平均亩产仅有178斤。人民公社化后，随着一系列生产条件的改变，全县农业得到较快恢复和发展，三年调整期间平均亩产270多斤，1965年曾达到318斤，1970年达到368斤，七十年代以来粮食产量平均稳定在四五百斤，1975年平均亩产562斤，1979年全县粮食总产18,424万斤，平均亩产417斤。在粮食作物中又以高粱和小麦为主，1979年高粱面积143,402亩，占粮食作物面积的32%，总产7,295万斤，占粮食

总产的39.5%，小麦面积132,681亩，占粮食作物面积的30%，总产5,140万斤，占粮食总产的28%，1979年全县棉花面积58,623亩，总产皮棉112.18万斤，平均亩产19斤。

林业生产，西部山区以成片造林为主，现大部为关帝山森林经营局林地，其间也夹有县、社队经营的成片林。东部盆地以四旁植树为主，1979年底全县有成片林42万亩（内包括关森林地30万亩），四旁植树1260万株，人均51株，森林复盖率达39%。

畜牧业生产，1979年底全县有大牲畜12606头，其中耕牛4038头，生猪存栏数64101头，羊52654只。

本县西部有大量野生动物栖于山林之中，主要有豹、豹、麝、獾、野猪等。沟坡山上长有野生药材100余种：有贝母、党参、黄芪、秦艽、猪苓等。主要矿藏有原煤、铅、石棉、可供开采。县营工业、手工业有煤矿、化肥、农机、水泥、机械、制药、针织等工厂。社队企业星罗棋布，1979年全县社队企业共有1026个，年总收入2064万元。1979年全县总收入4498万元，人均纯收入112元。

全县交通比较方便，以公路为主。主要公路有太（原）绥（德）、文（水）祁（县）公路、开（棚）横（尖）公路。此外，还有四条县社公路，九条社队公路，六条专用公路，在我县境内总长380公里。全县社社有公路，除六个大队外，其余大队都通汽车。

本县文教卫生事业解放后发展很快，1979年底全县有高中14所（其中县办3所），初中、小学252所，在校学生63900人，有教职工1800名。全县有电影队18个，职业剧团1个，文化馆1个，图书馆1个，城关、胡兰、下曲、宜儿4个公社有文化站，极大地活跃了人民群众的文化娱乐生活。县直属医院5所，各公社都有卫生院，大部分大队都有保健站，全县有医务人员1122名。

本县历史悠久，古迹甚多。上贤和西峪口都有新石器时代的遗址。属省管文物有则天圣母庙，在位于城北10里的南徐大队。庙内有正殿东西配殿及乐楼，四座建筑组成。原建于皇统五年。刘胡兰烈士纪念馆，属省管革命文物。座落在离县城34里处的刘胡兰大队（云周西）。毛主席曾为刘胡兰烈士亲笔题词：“生的伟大，死的光荣”。该馆是驰名全国的革命纪念地，常有国内外人士瞻仰、学习。属县管文物有宋代建筑的上贤塔，明代建筑的石永市楼，清代修建的孝义市楼。



图像 1

县人民政府大楼

梁恒唐 摄