

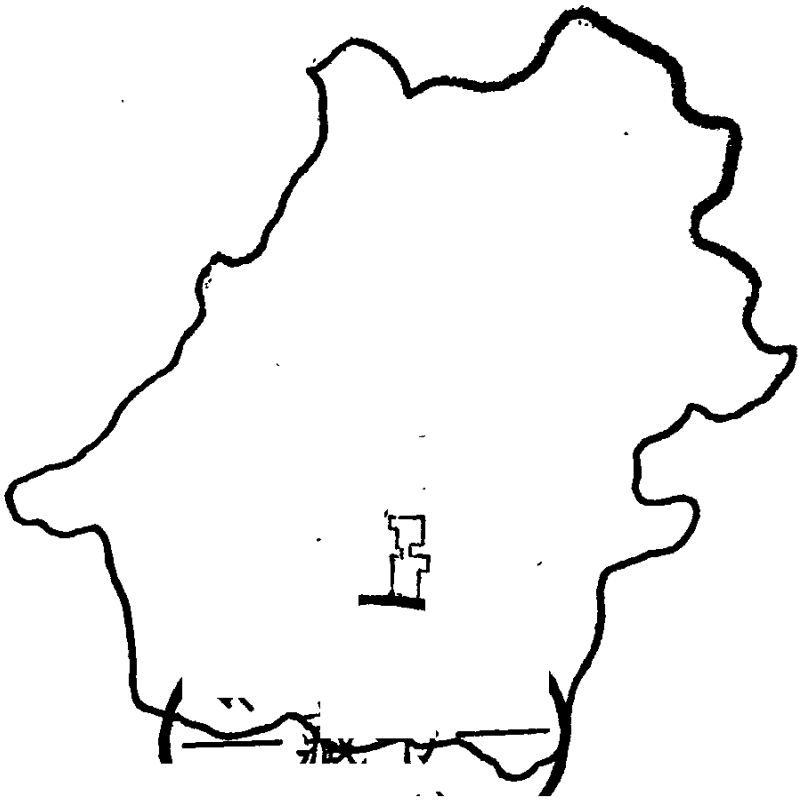
015833

皇恩四世

巨鹿县地名资料汇编

巨鹿县地名办公室

巨鹿县地名资料汇编



河北省巨鹿县地名办公室


一九八二年十二月

前 言

为了巩固地名普查的成果，向各条战线提供准确的地名资料，为地名理论研究、地名科学管理、地名标准化处理提供可靠的依据，使地名工作更好地为开创社会主义现代化建设新局面服务，并给子孙后代留下一批宝贵的地方史料，我们以地名普查的四项成果为基础，经过进一步审查、核实、修正、充实，和对重点地名及沿革、含义不清地名的重新考证，并适当增编了一些篇目，在广泛征求意见、县政府领导亲自审阅和地区地名办公室做了全面审定之后，汇纂了这本《巨鹿县地名资料汇编》。故《汇编》的资料较地名普查成果更可靠、更充实、更完善。同时，保持了四项成果的系统性、完整性，为使用提供了方便。

本书收编县标准地名示意图一幅，县、社和其它地名概况三十九篇；自然村现状及沿革二百七十八篇；各类标准地名共六百三十四条，有关的参考文、图分别收入概况和附录中。《汇编》正文的编排，以图为先导，以文为主体，以录为依附。力求图文并茂，志录兼备，方便使用。

本书以地名普查收集的资料为主，并参考了有关历史记载，对群众传说做了分析、考证和必要的取舍。所引各类数据是以县统计局一九八零年年终统计报表（个别注明时间的除外）为准。所有地名均为一九八一年地名标准化处理后的



标准名称。

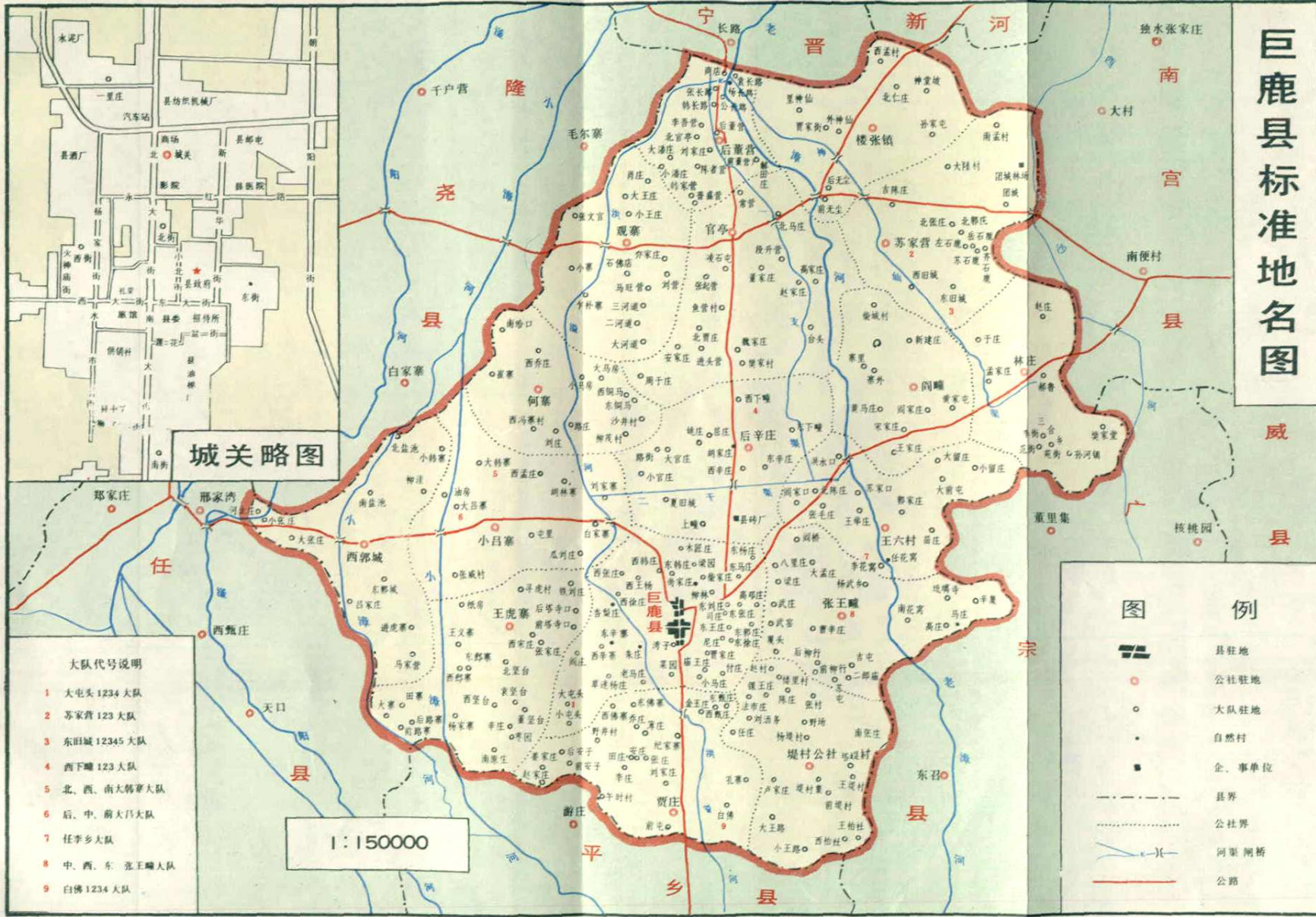
本书中列用的标准名称，是在现行名称的基础上，根据国务院〔1979〕305号文件精神，经过标准化处理和邢台地区行政公署及县政府批准或认可的。今后凡使用巨鹿县的地名资料，均以本《汇编》为准。如需要更改或补充，应按国家规定履行申报批准手续后，方可有效。

本书在编纂过程中，力求项目齐全，内容真实可靠，语言简练。但由于水平有限，缺乏经验，《汇编》中的谬误和缺陷在所难免，恳盼批评指正。

巨鹿县地名办公室

标准地名图

巨鹿县标准地名图



城关略图

大队代号说明

- 1 大屯头 1234 大队
- 2 苏家营 123 大队
- 3 东田城 12345 大队
- 4 西下嘴 123 大队
- 5 北、西、南大韩草大队
- 6 后、中、前大吕大队
- 7 任李乡大队
- 8 中、西、东、张王嘴大队
- 9 白佛 1234 大队

1:150000

图例

- 县驻地
- 公社驻地
- 大队驻地
- 自然村
- 企、事单位
- 县界
- 公社界
- 河渠 闸桥
- 公路

目 录

标准地名图

巨鹿县标准地名图

政区地名概况

巨鹿县概况.....	(1)
巨鹿县历史沿革.....	(5)
城关公社概况.....	(8)
后董营公社概况.....	(10)
楼张镇公社概况.....	(12)
观察公社概况.....	(14)
官亭公社概况.....	(16)
苏家营公社概况.....	(18)
林庄公社概况.....	(20)
何寨公社概况.....	(22)
阎疃公社概况.....	(24)
后辛庄公社概况.....	(26)
小吕寨公社概况.....	(28)
西郭城公社概况.....	(30)
王六村公社概况.....	(32)

张王瞳公社概况.....	(34)
王虎寨公社概况.....	(36)
堤村公社概况.....	(38)
贾庄公社概况.....	(40)

其它重要地名概况

滏阳河概况.....	(43)
老漳河概况.....	(44)
洪溢河概况.....	(45)
小漳河概况.....	(46)
滏漳渠概况.....	(47)
商店涵洞概况.....	(48)
洪水口涵洞概况.....	(49)
东围堤概况.....	(50)
巨鹿县酒厂概况.....	(51)
巨鹿县纺织机械厂概况.....	(54)
巨鹿县地毯厂概况.....	(55)
巨鹿县印刷厂概况.....	(56)
巨鹿中学概况.....	(57)
邢德公路概况.....	(60)
冯南公路概况.....	(61)
巨新公路概况.....	(62)
巨鹿县医院概况.....	(63)
巨鹿县汽车站概况.....	(64)
金阁寺概况.....	(65)

寿圣寺概况..... (66)

自然村现状及沿革

城关公社..... (67)

城 关 (67)	木匠庄 (63)	梁 园 (69)
东杨庄 (69)	杏梨庄 (69)	西徐庄 (70)
西张庄 (70)	西王杨 (70)	西韩庄 (71)
东韩庄 (71)	一里庄 (71)	柴家庄 (72)
尚家庄 (72)	柳 林 (72)	东马庄 (73)
东张庄 (73)	东刘庄 (73)	高邓庄 (74)
东辛寨 (74)	西辛寨 (74)	阎 庄 (75)
朱 庄 (75)	湾 子 (75)	司 庄 (76)
尼 庄 (76)	贾家庄 (76)	东郭庄 (77)
东王庄 (77)	东徐庄 (77)	大屯头 (78)
草迷杨庄 (78)	老马庄 (79)	菜 园 (79)
庙王庄 (79)	付 庄 (80)	小马庄 (80)
小屯头 (80)		

后董营公社..... (82)

前董营 (82)	商 店 (82)	张长路 (82)
袁长路 (83)	杨长路 (83)	韩长路 (83)
公长路 (84)	李吾营 (84)	北官亭 (85)
后董营 (85)	大潘庄 (85)	小潘庄 (86)
刘家庄 (86)	陈者营 (86)	解田庄 (87)
韩家营 (87)	普盛营 (87)	

楼张镇公社..... (89)

楼张镇(89) 西孟村(89) 北仁庄(89)
 神堂波(90) 里神仙(90) 贾家街(90)
 外神仙(91) 孙家屯(91) 后无尘(92)
 前无尘(92)

观寨公社.....(63)

观寨(93) 肖庄(93) 大王庄(93)
 张文言(94) 小王庄(94) 小寨(94)
 石佛店(95) 马旺营(95) 乔家庄(95)
 刘营(96) 乍补寨(96) 二河道(96)
 三河道(97) 大河道(97)

官亭公社.....(98)

官亭(98) 常营(98) 北马庄(98)
 凌石屯(99) 张起营(99) 董家庄(100)
 段升营(100) 高家庄(100) 鱼营村(100)
 北贾庄(101) 赵家庄(101) 台头(102)
 周于庄(102) 安家庄(102) 进头营(103)
 魏家庄(103) 樊家村(103)

苏家营公社.....(104)

苏家营(104) 南孟村(104) 大陆村(104)
 吉陈庄(105) 北张庄(105) 北郭庄(106)
 团城(106) 西旧城(107) 东旧城(107)
 左石鹿(107) 岳石鹿(108) 苏石鹿(108)
 齐石鹿(109)

林庄公社.....(110)

林庄(110) 赵庄(110) 于庄(110)
 孟家庄(111) 郝鲁(111) 樊家堂(111)

李街(112)	范街(112)	苑街(112)
三合乡(113)	孙和镇(113)	
何寨公社.....(114)		
何寨(114)	南哈口(114)	崔寨(114)
西乔庄(115)	大马房(115)	小马房(115)
西冯寨村(116)	路庄(116)	西铜马(116)
东铜马(117)	沙井村(117)	刘庄(117)
柳茂村(118)		
阎疃公社.....(119)		
阎疃(119)	柴城(119)	寨里(119)
寨外(120)	新建庄(120)	黄马庄(120)
宋家庄(121)	阎家庄(121)	黄家屯(121)
王家庄(122)		
后辛庄公社.....(123)		
后辛庄(123)	胡家庄(123)	西下疃(123)
东下疃(124)	小官庄(124)	路街(125)
大官庄(125)	屈庄(125)	姚庄(126)
西辛庄(126)	东辛庄(126)	夏旧城(127)
上疃(128)		
小吕寨公社.....(129)		
小吕寨(129)	大韩寨(129)	西孟庄(129)
油房(130)	大吕寨(130)	胡林寨(130)
刘家寨(131)	白家寨(131)	屯里(131)
瓜刘庄(132)	张威村(132)	
王六村公社.....(133)		
王六村(133)	洪水口(133)	大留庄(133)

6

小留庄(134) 阎家口(134) 北陈庄(134)
张毛庄(135) 苏家口(135) 王举庄(136)
郭家庄(136) 大前屯(136) 苗庄(137)
李花窝(137) 任花窝(138)

西郭城公社.....(139)

西郭城(139) 北盐池(139) 小韩寨(139)
河北庄(140) 小张庄(140) 南盐池(140)
柳洼(141) 大张庄(141) 吕家庄(142)
东郭城(142) 进虎寨(143) 马家营(143)

张王疃公社.....(144)

张王疃(144) 阎桥(144) 八里庄(144)
大孟庄(145) 梁庄(145) 武庄(145)
杨武乡(146) 琉璃寺(146) 辛集(146)
武窑(147) 厦头(147) 曹辛庄(147)
南花窝(148) 高庄(148) 马庄(148)
后柳行(149) 前柳行(149) 苏屯(149)
吉屯(150) 二郎庙(150)

王虎寨公社.....(151)

王虎寨(151) 纸房(151) 寻虎村(151)
铁刘庄(152) 后塔寺口((152) 王义寨(152)
西宋庄(153) 张家庄(153) 前塔寺口(153)
田寨(154) 西郝寨(154) 东郝寨(154)
北坚台(155) 西坚台(155) 袁坚台(155)
大寨(155) 后路寨(156) 前路寨(156)
杨家寨(156) 南原庄(157) 董坚台(157)
辛庄(157) 枣园(158)

堤村公社.....(159)

堤村集(159) 法市庄(159) 裸王庄(159)
赵 村(160) 楼里村(160) 陈 庄(160)
张 村(161) 刘酒务(161) 任 庄(162)
野 场(162) 杨堤村(162) 南张庄(163)
卢家庄(163) 前堤村(163) 塔堤村(164)
王堤村(164) 大王路(164) 王柏社(165)
西柏社(165) 小王路(166)

贾庄公社.....(167)

贾 庄(167) 后安子(167) 西佛寨(167)
野井村(178) 东佛寨(168) 乔 庄(168)
薄 庄(169) 纪家寨(169) 金玉庄(169)
西甄庄(170) 东甄庄(170) 姜家庄(170)
前安子(171) 赵家庄(171) 午时村(171)
张 庄(172) 安 庄(172) 田 庄(172)
李 庄(173) 刘家庄(173) 孔 寨(173)
前 屯(174) 白 佛(174)

地 名 录

巨鹿县标准地名录.....(175)

附 录

- 1、巨鹿县人民政府关于印发县地名领导小组
《关于同名大队更名意见的报告》的通知.....(221)

- 2、巨鹿县地名工作领导小组关于同名大队更名意见的报告.....(221)
- 3、后记.....(223)

政区地名概况

10

巨鹿县概况

巨鹿县位于河北省南部。县城在省会石家庄市东南偏南一百零五公里处。东与南宫、广宗两县接壤，西和隆尧、任县相连，北同宁晋、新河县为邻，南傍平乡县。总面积六百四十一·八平方公里。总人口二十六万四千四百九十四人（其中非农业人口七千九百九十六人），除一少数民族外皆为汉族。全县有二百七十八个自然村，划分为十七个公社，二百九十一一个生产大队，一千三百九十五个生产队。县人民政府驻地城关。

“巨鹿”原本为“大麓”。据《尚书》记载：“尧试舜百揆纳于大麓”，说五千年前唐尧禅位给虞舜，就是在这个地方。古时候，“大”“巨”二字相通，“麓”“鹿”二字形近。战国末年，吕不韦编写《吕氏春秋》，把大麓写成“巨鹿”，这就是巨鹿名字的来历。巨鹿历史悠久。大陆（巨鹿前身）始于五帝唐虞之世，至大禹治水成功定九州后，属冀州之域。夏、商两朝隶属未变。公元前十一世纪西周时，巨鹿是邢国的属地。公元前六三五年，卫文公攻灭邢侯，巨鹿改归卫国。公元前四五二年，晋、赵攻卫灭之三分，巨鹿遂为赵国属邑。公元前二二一年，秦始皇统一六国后，天下分设郡治，巨鹿为其一，自此成为郡的首府。公元前二零四年，汉高祖刘邦做皇帝后，于巨鹿郡治东北建了一个南谿县，隶属巨鹿郡。西汉末期新莽时，曾改巨鹿郡为和戎郡，至东汉二年世祖时，方改和戎复为巨鹿郡。此后，到公元三八九年，北魏道武帝拓跋珪，改南谿旧地为巨鹿县，归

赵郡管辖。从此，巨鹿郡与巨鹿县，成为异地而同名的两级地方行政区。公元五八六年，隋朝将巨鹿扩大范围，改归邢州统领。唐朝初期，曾一度在巨鹿设置一个起州，后因隶属不便，又废州复县。宋、元两朝，巨鹿县先属信德府，后属顺德路。明、清至民国初，巨鹿县为顺德府九县之一。抗日战争胜利后，全县划为七个区。一九四六年进行土改。一九四九年中华人民共和国成立后，于十二月成立巨鹿县人民政府，隶属邢台地区专员公署。一九五二年办互助组，一九五四年建初级社，一九五六年成立高级社，一九五八年成立人民公社，实行政社合一。同年十二月二十一日，将平乡、南和、广宗、任县划归巨鹿县。到一九六一年七月，又将前四县划出，巨鹿县政区至今未变。

巨鹿县地处海河流域，地势平坦，平均海拔三十米，呈东北西南方向的不规则长方形。东南部高，在海拔三十米以上；西北部低，易涝多盐碱；南部有少量沙丘，长有梨、枣、杏、苹果等果树片林。东有西沙河与南宫县天然为界，西濒滏阳河同隆尧县自然分壤，中有老、小漳河纵穿南北，滏漳渠横贯全县，在涝排旱灌方面起了一定的作用。属暖温带半干旱气候。夏季炎热多雨，冬季寒冷干燥。年平均气温 13°C ，一月平均气温 -3.5°C ，四月平均气温 14.5°C ，七月平均气温 26.8°C ，十月平均气温 13.9°C 。十月下旬至四月上旬为霜冻期，无霜期约207天。年平均降雨量为532毫米，多集中在七、八月份。雨热同期，光照充足，适宜作物生长。但初春低温，夏初的干热风对农业生产影响较大。

全县以发展农业为主。共有耕地六十九万三千零四十九亩，其中水浇地二十万零二百二十九亩。分四种土壤：风沙