

汶川特大地震 罗江抗震救灾志

AN ICTORIAL RECORD OF THE RELIEF WORK IN
LUOJIANG IN THE MAY 12 EARTHQUAKE

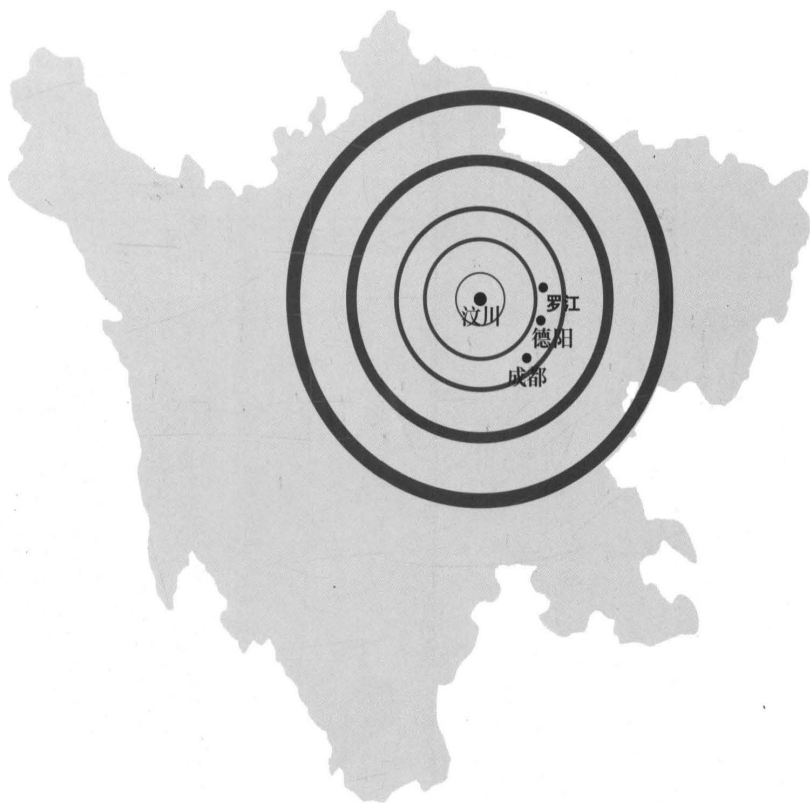
罗江县地方志编纂委员会 编纂



汶川特大地震 罗江抗震救灾志

PICTORIAL RECORD OF THE RELIEF WORK IN
LUOJIANG IN THE MAY 12 EARTHQUAKE

罗江县地方志编纂委员会 编纂



方志出版社

汶川特大地震
罗江抗震救灾志

图书在版编目 (CIP) 数据

罗江抗震救灾志 / 罗江县地方志编纂委员会编纂. —北京: 方志出版社, 2012.12

ISBN 978-7-5144-0741-9

I. ①罗… II. ①罗… III. ①抗震-救灾-概况-罗江县
IV. ①D632.5

中国版本图书馆 CIP 数据核字 (2012) 第 288070 号

罗江抗震救灾志

编者: 罗江县地方志编纂委员会

责任编辑: 黄彦

出版者: 方志出版社

(北京市建国门内大街 5 号中国社会科学院科研大楼 12 层)

邮编 100732

网址 <http://www.fzph.org>

发行: 方志出版社发行部

(010) 85195814 85196281

经销: 新华书店总店北京发行所

法律顾问: 北京市大禹律师事务所

设计制作: 成都力扬文化传播有限公司 028-86965202

印刷: 四川省印刷制版中心有限公司

开本: 889×1194 1/16


印张: 34

字数: 1016 千

版次: 2012 年 12 月第 1 版 2012 年 12 月第 1 次印刷

印数: 0001~2500 册

ISBN 978-7-5144-0741-9



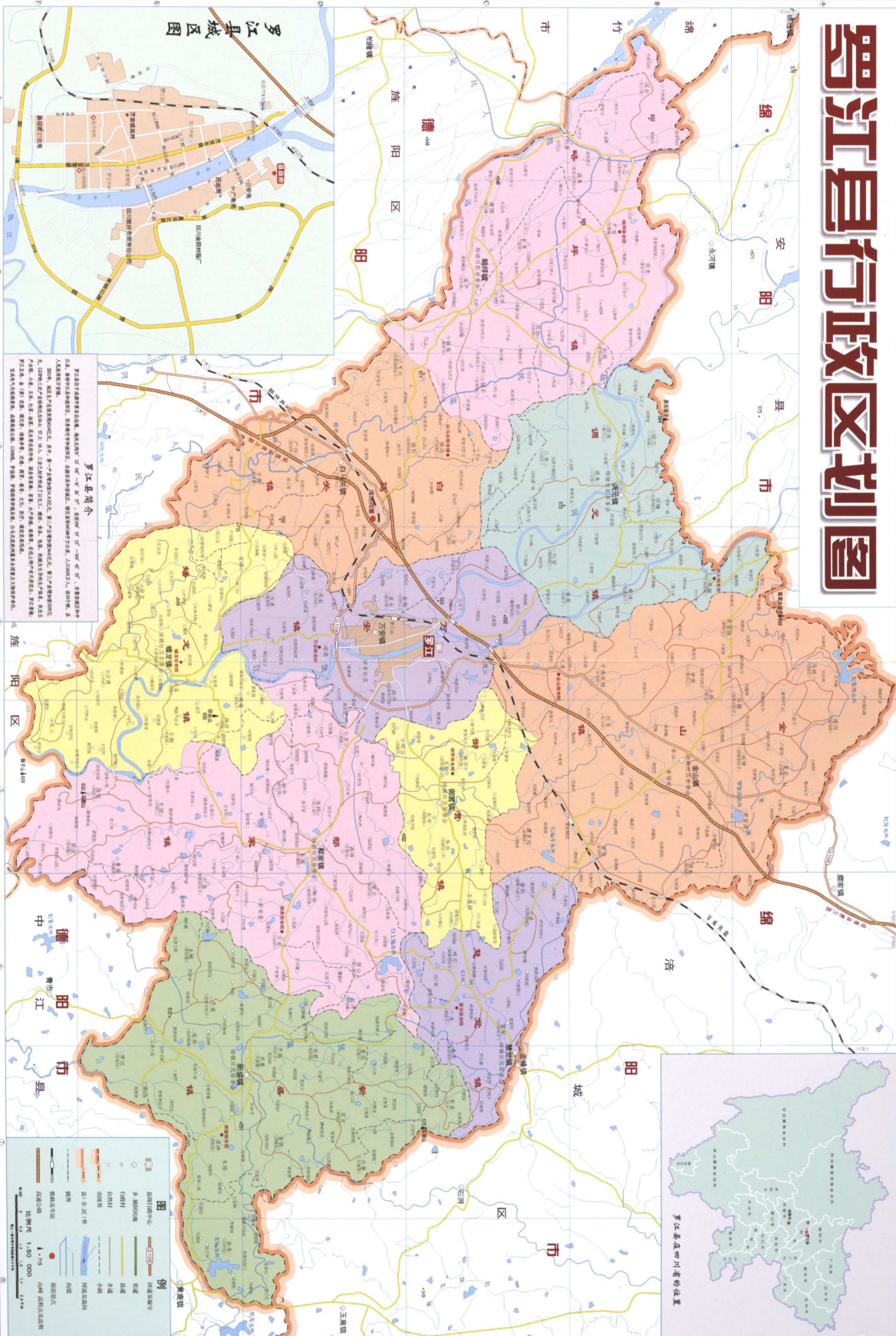
9 787514 407419 >

ISBN 978-7-5144-0741-9/D·40

定价: 296.00 元

· 版权所有 翻印必究 ·

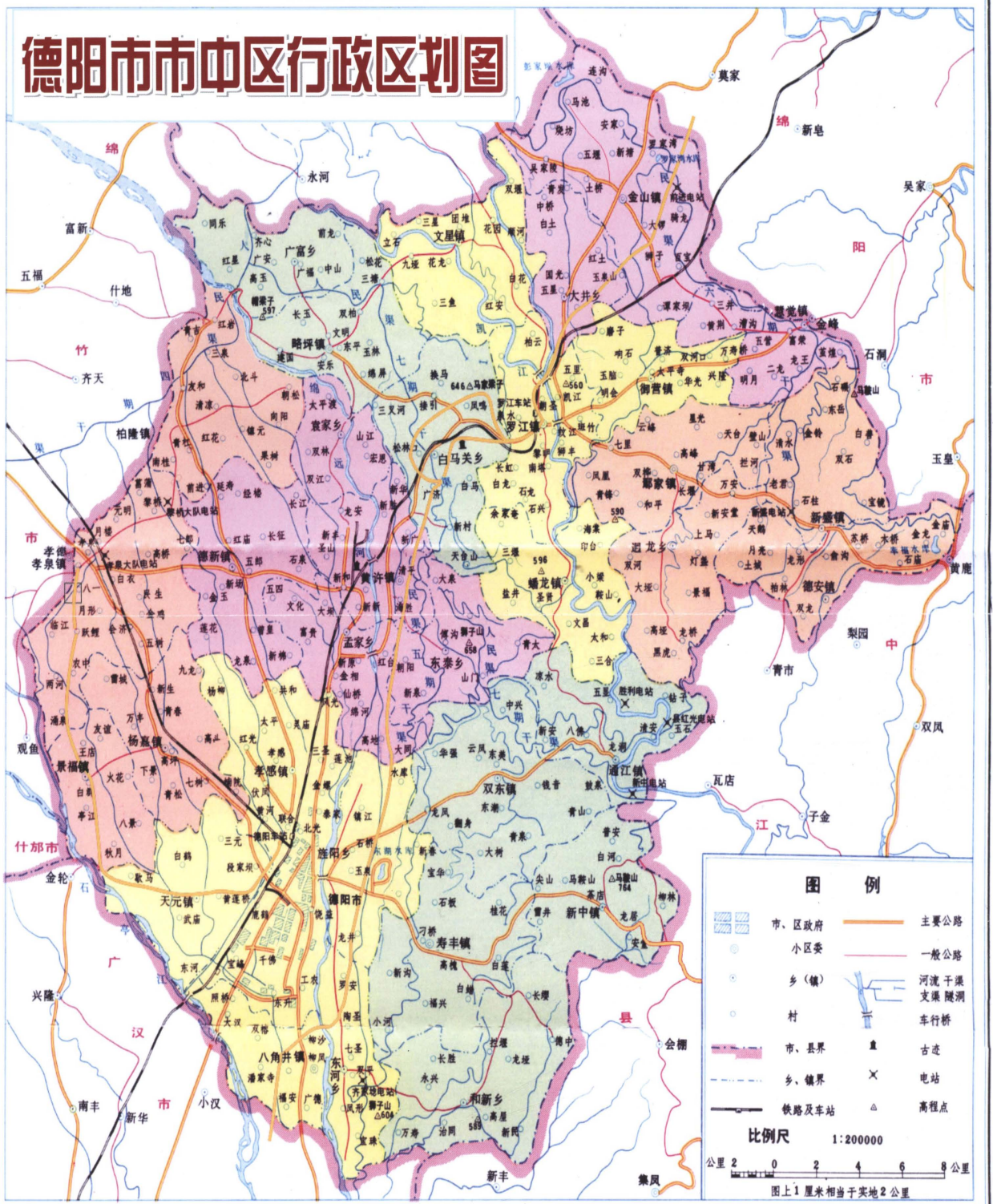
罗江县行政区划图



罗江县城区图

罗江县简介
 罗江县位于四川省绵阳市旌阳区境内，地处成都平原与川西高原的过渡地带，是绵阳市的重要组成部分。全县总面积1150平方公里，人口约40万人。罗江县历史悠久，文化底蕴深厚，是著名的“中国罗江”。

德阳市市中区行政区划图

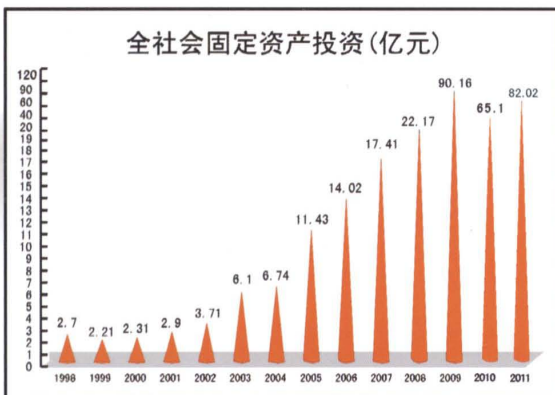
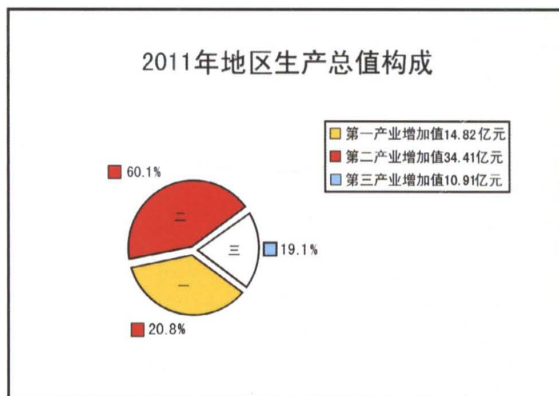
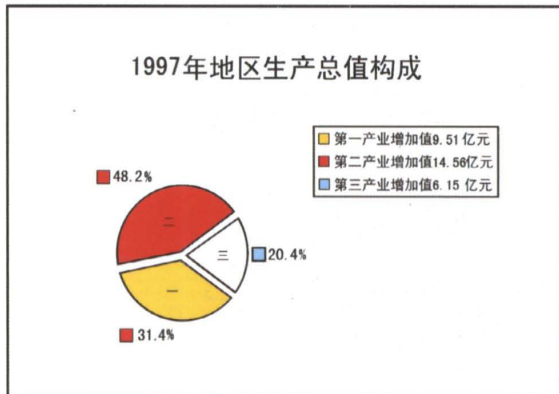
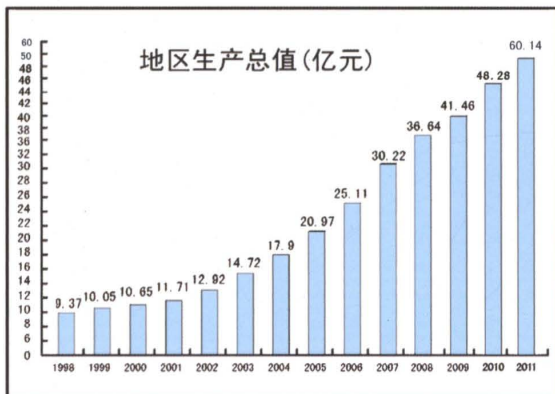


数说罗江 Wherein LuoJiang

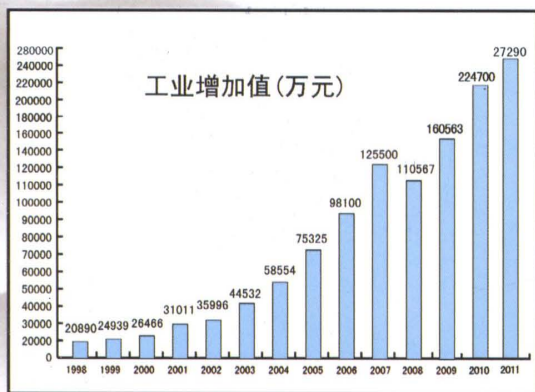
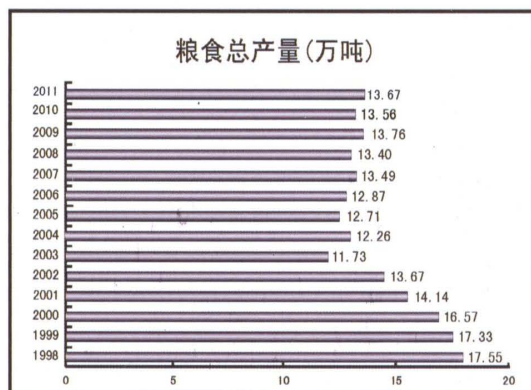
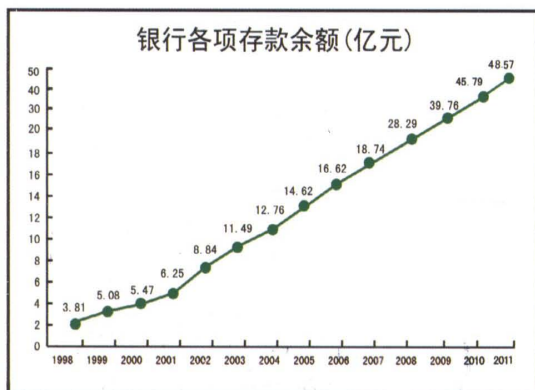
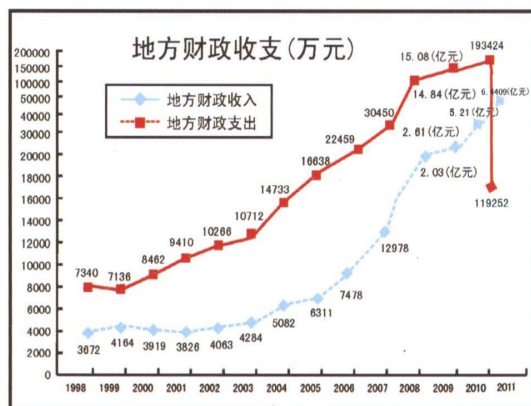
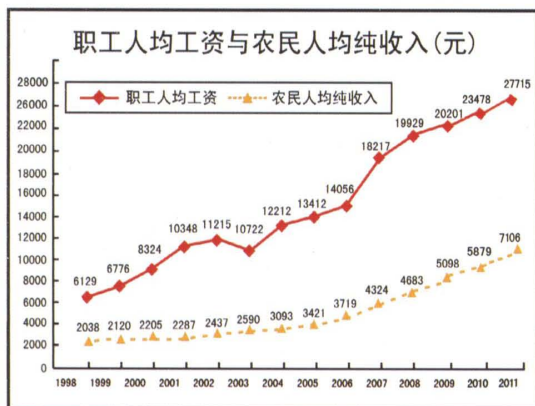
2011年罗江县经济社会发展主要数据

项 目	计量单位	绝对额	同比增减(±%)
地区生产总值	亿元	60.14	15.60
第一产业增加值	亿元	14.82	4.00
规模以上工业增加值	亿元	27.29	27.10
民营经济增加值	亿元	37.46	18.10
第二产业增加值	亿元	34.41	22.70
粮食总产量	万吨	13.67	0.80
肉类总产量	万吨	4.67	-0.90
第三产业增加值	亿元	10.91	11.10
社会消费品零售总额	亿元	13.35	17.10
全社会固定资产投资	亿元	82.02	26.10
地方财政收入	亿元	5.21	99.99
地方财政一般预算收入	亿元	2.11	29.30
地方财政一般预算支出	亿元	8.71	-42.80
年末金融机构存款余额	亿元	48.57	6.70
年末金融机构贷款余额	亿元	29.10	16.30
保费(人保、人寿等)收入	亿元	1.10	13.70
城镇居民人均可支配收入	元	16776	16.30
农民人均纯收入	元	7106	20.90
城市污水处理率	%	67.30	—
城市垃圾处理率	%	98.57	—
普通中学校在校学生数	人	9433	—
小学校在校学生数	人	9064	—
广播 电视综合覆盖率	%	100	—
新型农村合作医疗制度参合率	%	95.49	—

图说罗江 Tew LuoJiang



图说罗江 Tew LuoJiang



任何困难都难不倒英雄的中国人民!




2008年5月18日，中共中央总书记、国家主席、中央军委主席胡锦涛在德阳市抢险救灾现场。（据新华社）



国务院公告

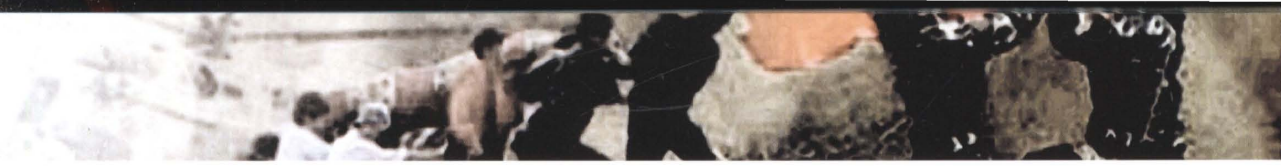
为表达全国各族人民对四川汶川大地震遇难同胞的深切哀悼，国务院决定，2008年5月19日至21日为全国哀悼日。在此期间，全国和各驻外机构下半旗志哀，停止公共娱乐活动，外交部和我国驻外使领馆设立吊唁簿。5月19日14时28分起，全国人民默哀3分钟，届时汽车火车舰船鸣笛，防空警报鸣响。



1. 2008年5月19日至21日，北京天安门广场下半旗志哀。（据新华社）

2. 2008年5月19日14时28分，中共中央总书记、国家主席、中央军委主席胡锦涛（左四），中共中央政治局常委、全国人大常委会委员长吴邦国（右四），中共中央政治局常委、国务院总理温家宝（左三），中共中央政治局常委、全国政协主席贾庆林（右三），中共中央政治局常委、国家副主席、中央军委副主席习近平（右二）等党和国家领导人在北京深切哀悼在“5·12”四川汶川特大地震中罹难的同胞。（据新华社）





2008年5月19日14时28分
罗江县各界人士为在“5·12”汶川特大地震中罹难的同胞默哀



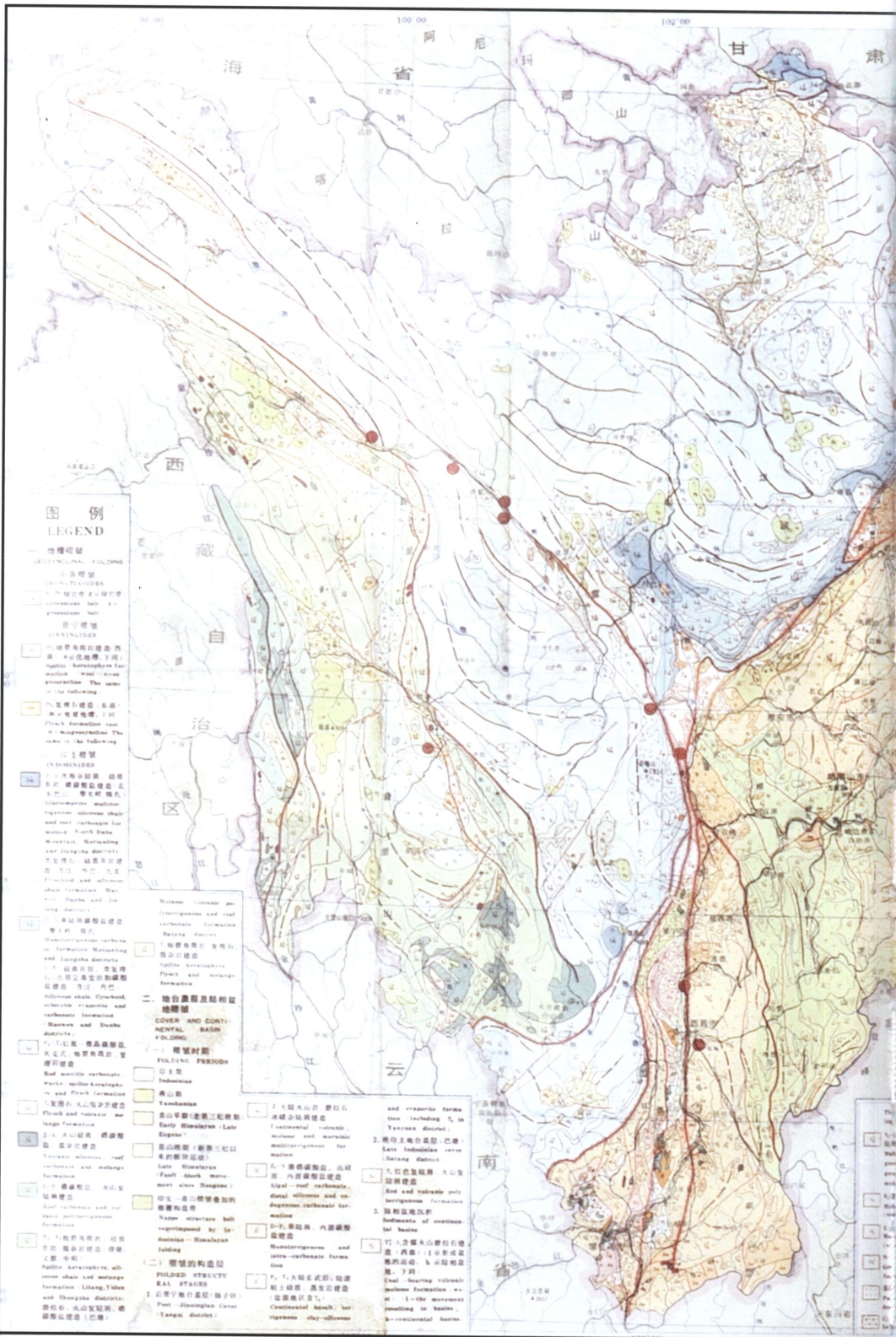
罗江县党政群机关工作人员为在“5·12”汶川特大地震中罹难者默哀



四川省玻纤集团有限公司员工为罹难者默哀



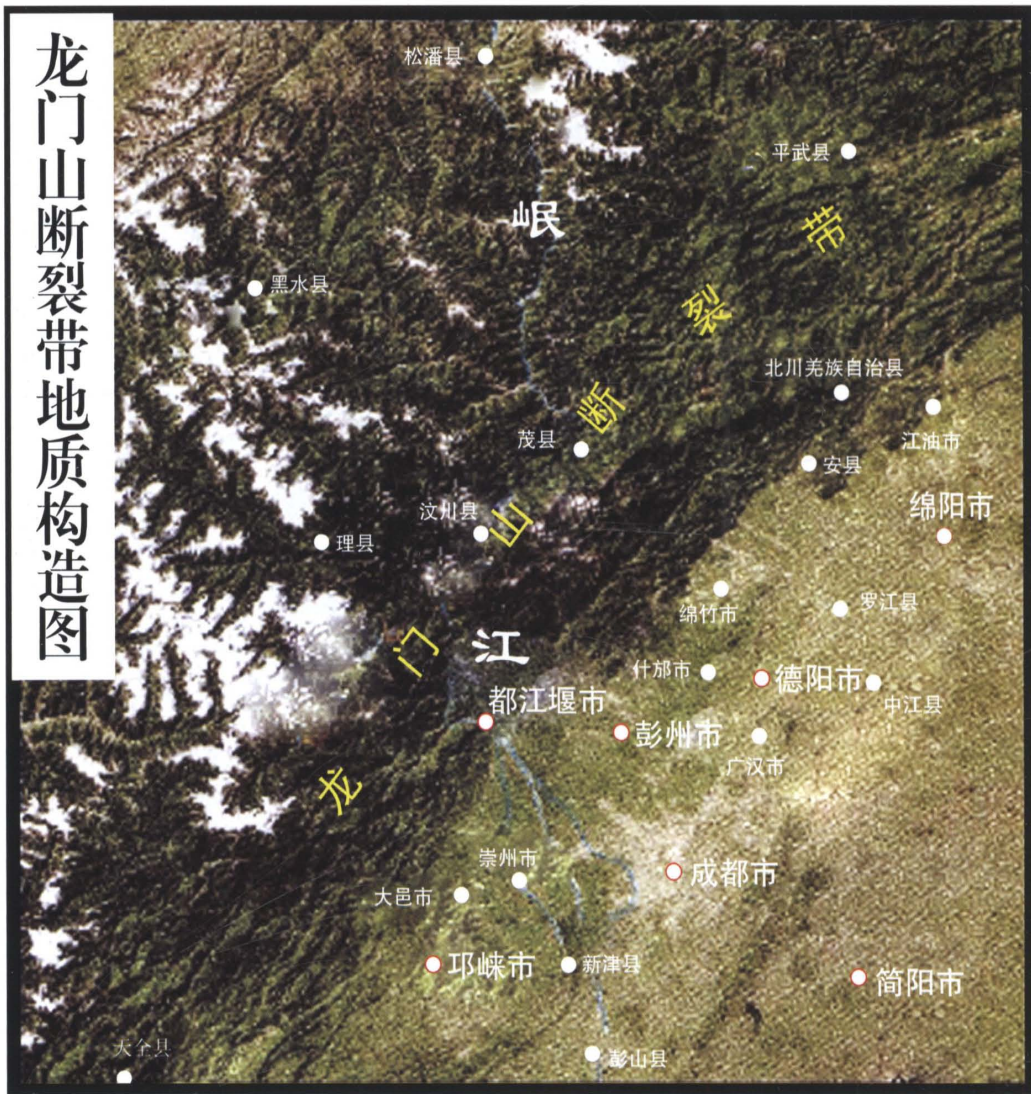
悲痛





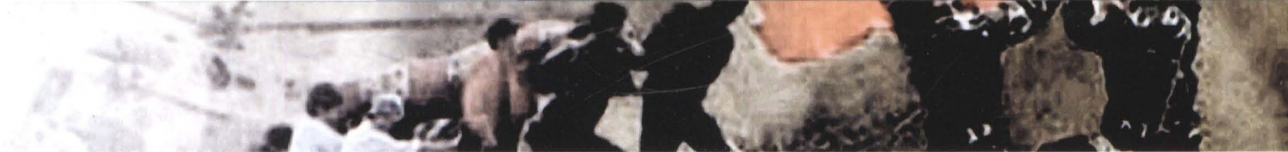


龙门山断裂带地质构造图

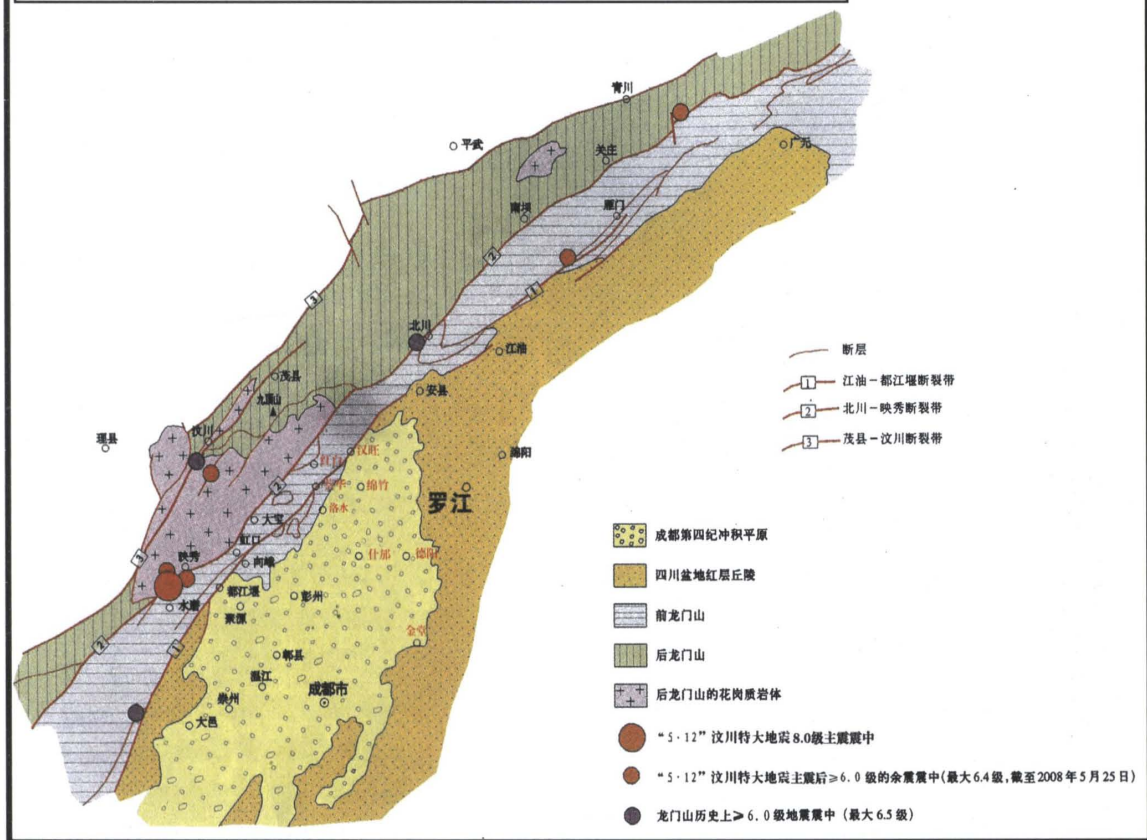


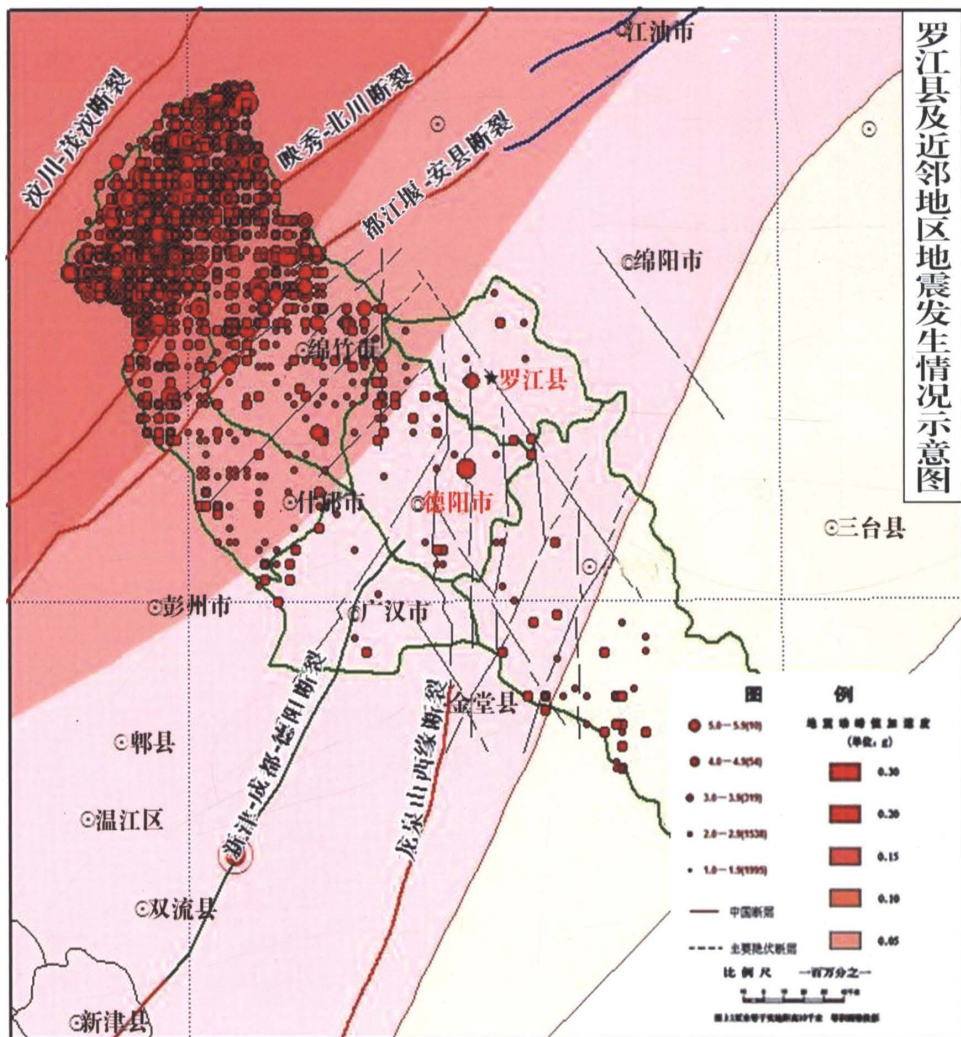
在龙门山断裂带地质构造图上，可清晰地看见3条断裂带的走向。龙门山地处青藏高原（青藏高原位于北纬 $27^{\circ} 20' \sim 40^{\circ} 00'$ ，东经 $73^{\circ} 40' \sim 104^{\circ} 20'$ ，包括西藏自治区、青海省，以及甘肃省西南部，总面积250万平方公里，占全国领土的四分之一以上，自北而南绵亘着昆仑山、唐古拉山、冈底斯山—念青唐古拉山、喜马拉雅山等东西走向的高大山脉，青藏高原为“喜马拉雅运动”所致，平均海拔逾4000米，被誉为“世界屋脊”）东部边缘，是青藏高原与四川盆地的分界线，亦是著名的南北地震带的组成部分。





龙门山地质构造及地震分布示意图





注：本图由德阳市防震减灾局刘万全提供

