

006452

广州市黄埔区

长洲镇志

长洲镇地方志办公室编



广东省地图出版社

广州市黄埔区

长洲镇志

长洲镇地方志办公室编

广东省地图出版社

图书在版编目(CIP)数据

广州市黄埔区长洲镇志/广州市黄埔区长洲镇地方志办公室编。

- 广州: 广东省地图出版社, 1998.9

ISBN 7-80522-491-9

I.广… II.广… III.地方史-广州市-黄埔区-长洲镇 IV.K296.51

中国版本图书馆 CIP 数据核字(98)第 26577 号

广州市黄埔区长洲镇志

广州市黄埔区长洲镇地方志办公室编

广东省地图出版社出版发行

广东广彩印务公司印刷

787×1092 毫米 1/16 14 印张 320 千字 插图 28 面

1998 年 9 月第 1 版 1998 年 9 月第 1 次印刷

印数 1—2000 册

ISBN7-80522-491-9 /K·767

定价: 58.00 元

2

目 录

《长洲镇志》编纂委员会、编辑成员

序言

凡例

黄埔区行政区划图

长洲镇行政区划图

长洲镇景点分布图

长洲镇景点分布图

长洲上庄街道图

长洲下庄街道图

番禺县总图、茭塘司图

长洲、深井图

照 片

概 述 (1)

大事记 (5)

第一章 地 理 (41)

第一节 建置沿革 (41)

第二节 地理区域 (43)

第三节 自然概貌 (44)

一、地质 (44)

二、地貌 (44)

三、气候 (44)

四、河流水源 (45)

第二章 人口、民族 (55)

第一节 人口概况 (55)

第二节 人口分布 (56)

第三节 人口密度 (58)

第四节 人口普查 (58)

第五节 人口年龄结构 (60)

第六节 民族 (61)

第七节 计划生育 (62)

第八节 华侨、港澳同胞 (64)

第三章 村镇经济 (65)

第一节 农 业 (65)

一、农业变革 (65)

二、农业生态环境 (66)

三、农业自然灾害与水利建设 ... (67)

四、农业多种经营与科技兴农 ... (68)

五、知识青年下乡插队 (73)

第二节 工 业 (73)

一、长洲工业概况 (73)

二、乡镇企业 (75)

第三节 商 业 (78)

一、建国前的商业概况 (78)

二、建国后的商业状况 (79)

第四节 财税、金融 (80)

一、财政、金融 (80)

二、税务 (82)

第四章 村镇建设 (84)

第一节 建国前长洲、深井地

区建设概况 (84)

第二节 建国后村镇建设 (84)

一、村镇建设规划 (87)

二、交通 (88)

三、电信 (90)

四、供水 (90)

第五章 政治、政权 (92)

第一节 长洲镇的建立 (92)

第二节 中共长洲镇委员会 (93)

第三节 长洲镇历届人民

代表大会 (95)

第四节 共青团长洲镇委员会 (98)

第五节 长洲镇妇女联合会 (99)

第六章 社会治安 (104)

第一节 建国前的社会治安 (104)

第二节 建国后的社会治安 (105)

一、建国初期的治安 (105)

二、“文化大革命”时期的治安

..... (106)

三、社会主义建设新时期

后的治安 (106)

第七章 教 育 (107)

第一节 建国前政府在长洲

办学概况	(107)	第一节 人物传	(184)
第二节 建国后的教育状况	(109)	凌朝庚	(184)
一、幼儿教育	(109)	凌福彭	(184)
二、小学教育	(110)	曾铁生	(184)
三、中学教育	(111)	凌希天	(185)
四、成人教育	(116)	凌叔华	(185)
第八章 精神文明建设	(140)	曾培干	(186)
第一节 文体、娱乐	(140)	曾平夷	(186)
第二节 创建文明村镇	(141)	曾浦生	(187)
第三节 军民共建	(141)	曾纪辰	(187)
第四节 爱国主义教育基地	(142)	曾汉昌	(188)
第九章 旅游资源	(143)	曾纪楠	(188)
第一节 文物古迹	(143)	第二节 人物简介	(189)
第二节 名胜景点	(150)	曾日球	(189)
第三节 建设多功能综合性的		凌达镗	(189)
文化旅游区	(152)	曾永平	(190)
第四节 附:长洲风景旅游区		周 佬	(190)
分区规划	(154)	第三节 名录	(190)
第五节 附:孙中山五到		附录	(194)
黄埔军校	(163)	(一)驻长洲地区的中央、省、市	
第六节 长洲炮台二三事	(165)	单位	(194)
第十章 社会福利	(166)	(二)长洲镇、村、街、路名称表	(198)
第一节 民政	(166)	(三)长洲镇的山岗名称及其	
第二节 医疗卫生	(166)	历史遗迹	(202)
第十一章 民情习俗	(168)	(四)长洲上、下庄村民反对在巴	
第一节 风 俗	(168)	斯山上筑围墙	(204)
第二节 习 俗	(172)	(五)黄埔(长洲)人民抗英斗争	(205)
第三节 劣 习	(174)	(六)长洲村曾氏宗祠	(206)
第四节 民间传说	(175)	(七)长洲岛内其他	
第五节 神 话	(179)	历史文物	(208)
第六节 杂 录	(181)	(八)黄埔蛋	(209)
一、天气谚语	(181)	编后记	(214)
二、生产谚语	(182)	编审后记	(215)
三、歇后语	(182)	鸣 谢	(216)
四、诗词歌赋	(183)	《长洲镇志》编纂资料来源	(217)
第十二章 人 物	(184)		

《长洲镇志》编纂委员会

主任：曾瑞芳(1990.8—1993.3)
简志刚(1993.3任)
原礼祥(1996.1任)

副主任：朱能治(1990.8—1993.3)
江沃添(1993.9任)

编委：曾瑞芳 简志刚 朱能治 江沃添
凌伟文 曾永定 原礼祥 苏兆怀

《长洲镇志》编辑成员

主编：曾永定
副主编：苏兆怀
编纂人员：朱能治 曾纪楠 黎启义 凌伟文
资料提供人员：
李春潮 曾智鸿 梁素芳 曾纪忠
凌汉容 冯爱琼 黄伟

审定单位：广州市黄埔区地方志编纂委员会办公室

《长洲镇志》编纂委员会

主任：曾瑞芳(1990.8—1993.3)
简志刚(1993.3任)
原礼祥(1996.1任)

副主任：朱能治(1990.8—1993.3)
江沃添(1993.9任)

编委：曾瑞芳 简志刚 朱能治 江沃添
凌伟文 曾永定 原礼祥 苏兆怀

《长洲镇志》编辑成员

主编：曾永定
副主编：苏兆怀
编纂人员：朱能治 曾纪楠 黎启义 凌伟文
资料提供人员：
李春潮 曾智鸿 梁素芳 曾纪忠
凌汉容 冯爱琼 黄伟

审定单位：广州市黄埔区地方志编纂委员会办公室

序 言

《长洲镇志》就要出版了，这是长洲地区人民在物质文明建设和精神文明建设方面之大事。小镇出志，历来自不多见，当与其特殊历史地位密切相关。

长洲一九七六年建镇，下辖长洲、深井两个村民委员会和四个居民委员会。农村为单一之农业经济，渐次发展镇村企业，改变了农村经济结构，日益趋向城市化。中共十一届三中全会后，长洲镇全面贯彻党的基本路线及改革开放政策，在工企业、农业、交通、通讯、村镇建设、文化教育诸方面取得大发展，今非昔比，往日不再。

长洲，原为番禺属地，乃珠江口上的一个江心岛，地方是不大，却在中国近现代史中有着重要地位，有丰富之历史文化遗迹可以佐证。长洲有中外闻名的国共两党第一次合作的产物——黄埔军校旧址；有外国资本最早投资建的厂，有我国产业工人之诞生地——柯拜船塢厂遗址；有守卫广州城第二门户的长洲要塞——长洲炮台……

长洲，珠江环绕，岛上有独特的自然、地理环境，人文景观丰富多彩，有优越的旅游资源，是开发建设中的广州文化旅游风景区。昔时为市舶通商之埠，工贾云集，南海神祠即设于此。近现代则为反帝反封建的要地，长洲民众历经长期的历史磨炼及近现代革命精神之启迪，民风纯朴。然而，前贤往迹，虽有记述，却无承传，更缺乏积累和编辑，岁月迈而耆宿渐老，日月催而多已作古，惜其记述之宝贵，失之则为不幸甚矣。今我们以菲薄之才力，寻残缺不全之史料，辑成《长洲镇志》。以一八四〇年始为着笔，力求达到史料翔实，言简意赅。旨在有助于今之改革开放及社会主义建设事业，增进热爱桑梓之情怀。然而，鉴于历史题材之不尽详，加之才力微薄，终存错漏，惟盼诸贤达人，不吝赐教，惠予支持。在此，谨向为《长洲镇志》的编写提供宝贵资料、给予鼎力支持的长洲地区各单位人士谨致谢忱。

《长洲镇志》的出版，发挥了“资治、教化、存史、科研”的作用，提供了长洲丰富的文化历史、自然环境、社会经济、风俗民情等旅游资源史料。一九九五年六月十一日，广州市城市规划局正式批准《长洲文化旅游风景区分区规划》，成立了以广州市副市长王守初为组长的“长洲文化旅游风景区开发建设领导小组”。长洲开发建设已拉开序幕，但愿《长洲镇志》的出版对此有所裨益，是为序。

马 岩

一九九八年 8 月

凡 例

一、本志坚持以马列主义、毛泽东思想、邓小平理论为指导，运用历史唯物主义和辩证唯物主义的观点，按照详今略古的方法和坚持实事求是的精神，概要介绍长洲镇的历史和现状。

二、本志上限追述至 1840 年鸦片战争以来的历史，重点放在中华人民共和国成立以后的兴革；下限至 1990 年 12 月，部份资料为保持事物记载的完整性和全面反映本镇“八五”期间的情况，下限会适当下延。

三、全志材料一部份录自番禺县志和市、区、镇、村档案卷宗以及广州图书馆和中山图书馆的文史资料；一部分由村、厂等单位 and 知情干部、群众提供。

四、全志分设概述、大事记、志体、和附录。志体部份分十二章共四十四节。全志记述了本镇地理、经济、政治、军事、文化、社会、旅游发展和人物的历史和现状，采用了述、记、志、传、图、表、录多种体裁。

五、按照“生不立传”的原则，知名的历史人物及有重要贡献的健在“人物”只列作人物简介；在世人物中，凡属地方党政领导干部的均列出名录。

六、本志所载地名，按各个历史时期的传统原名记载。建国后的地名则按新的统一名称。

七、本镇的历史地图采用原番禺县的茭塘司图和番禺县地图，现行的长洲镇地图采用 1993 年黄埔区国土局绘制的黄埔区地图。

八、度量衡单位，志中尽量采用公制。但考虑到各个历史时期的习惯用法，志书中仍有保留市制单位。

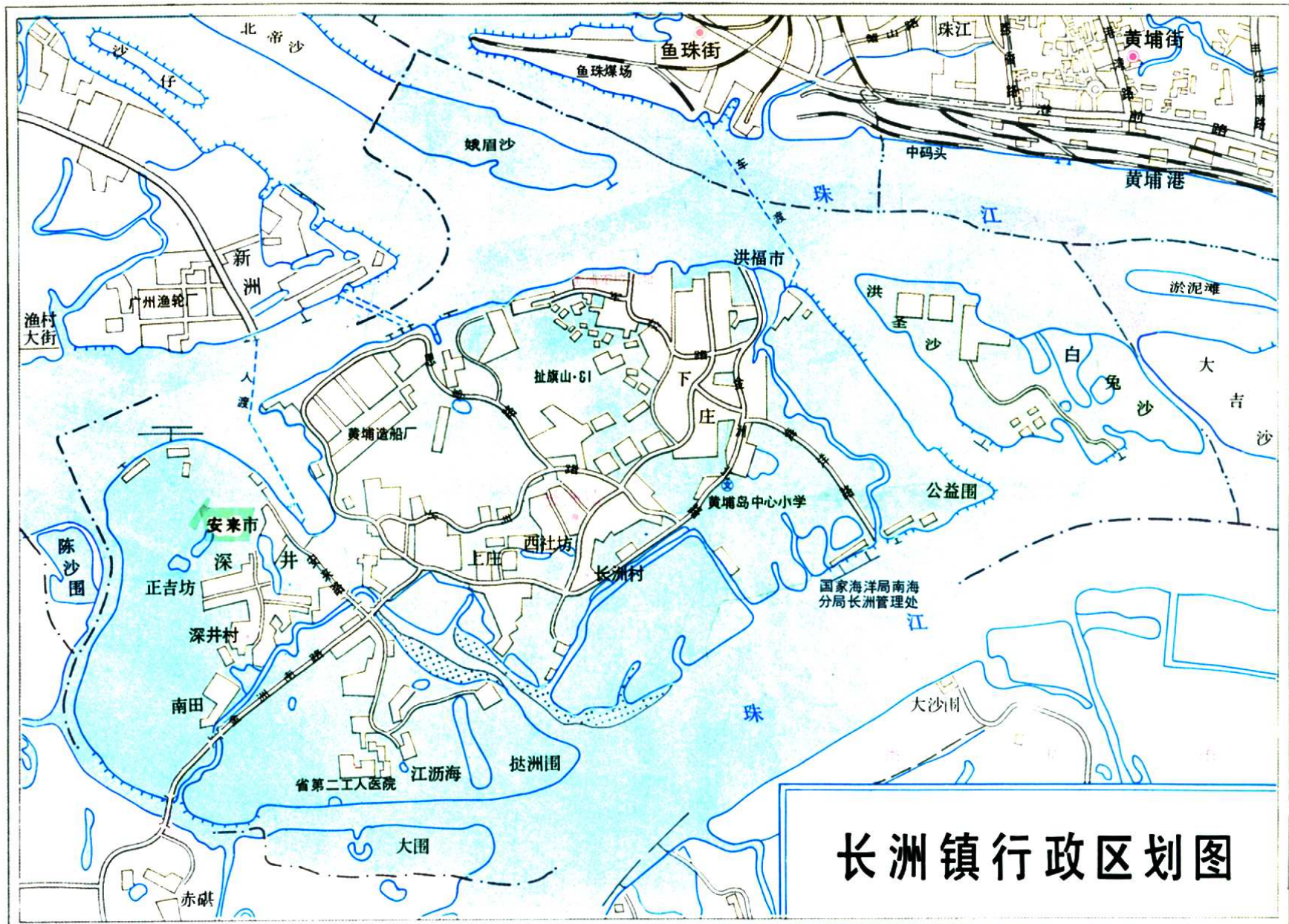
九、“建国前、后”是 1949 年 10 月 1 日“中华人民共和国建立前、后”的简称。

十、对各朝代政权、纪年，按当时通用习惯称呼、书写。历史纪年来注公元纪年。

黄埔区行政区划图



- | | | | | | |
|----|-----------|----|--------|----|----------|
| ★ | 区政府驻地 | —— | 县(市)区界 | —— | 次要街道 |
| ● | 镇政府、街道办事处 | —— | 镇界 | —— | 铁路、火车站 |
| ● | 村委会 | —— | 高速公路 | ▲ | 山峰 |
| —— | 市界 | —— | 主要街道 | —— | 河流、码头、桥梁 |



长洲镇行政区划图

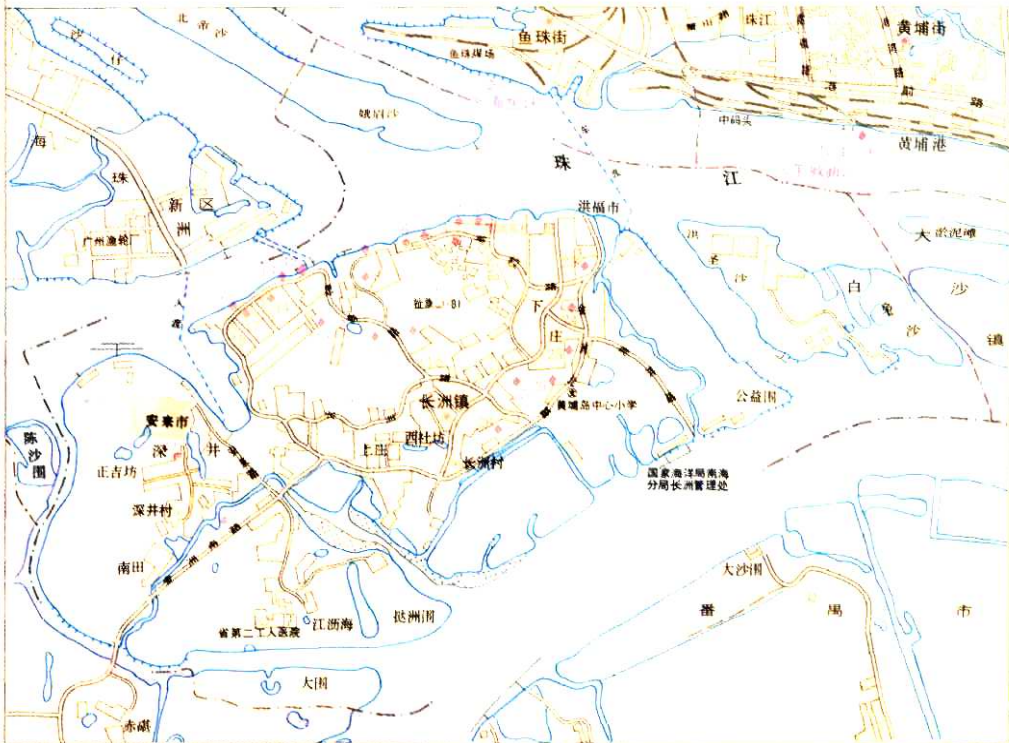
黄埔长洲 旅游纵观

葉選平書



长洲镇景点分布图

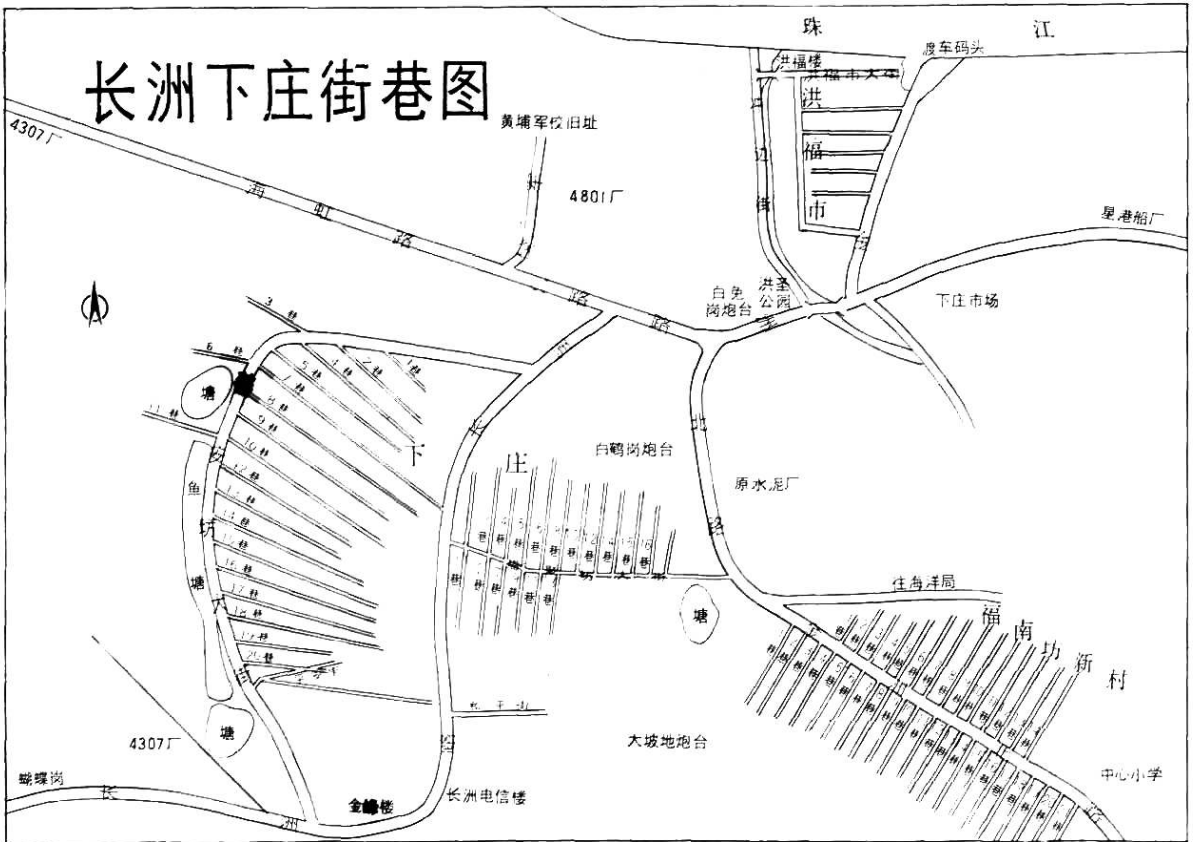
- | | | | | | |
|----------|---------|--------|---------|---------|-----------|
| 黄埔军校大门 | 孙总理故居 | 黄埔军校操场 | 孙中山纪念碑 | 黄埔军校俱乐部 | 黄埔军校游泳池 |
| 波斯楼遗址 | 波斯墓地 | 扯旗山远眺 | 北伐烈士纪念碑 | 济深公园 | 东征阵亡烈士纪念馆 |
| 柯拜船坞遗址 | 黄埔公园旧址 | 中正楼 | 袖海亭 | 黄埔造船厂 | 水雷局、鱼雷局 |
| 东征阵亡烈士墓园 | 蝴蝶岗分校旧址 | 射击场 | 坪岗远眺 | 白兔岗炮台 | 白鹤岗炮台 |
| 大坡炮台 | 旧西岗炮台 | 新西岗炮台 | 蝴蝶岗炮台 | 凌氏始祖墓道 | 竹岗外国公墓 |
| 文塔 | | | 无实景观点 | | |

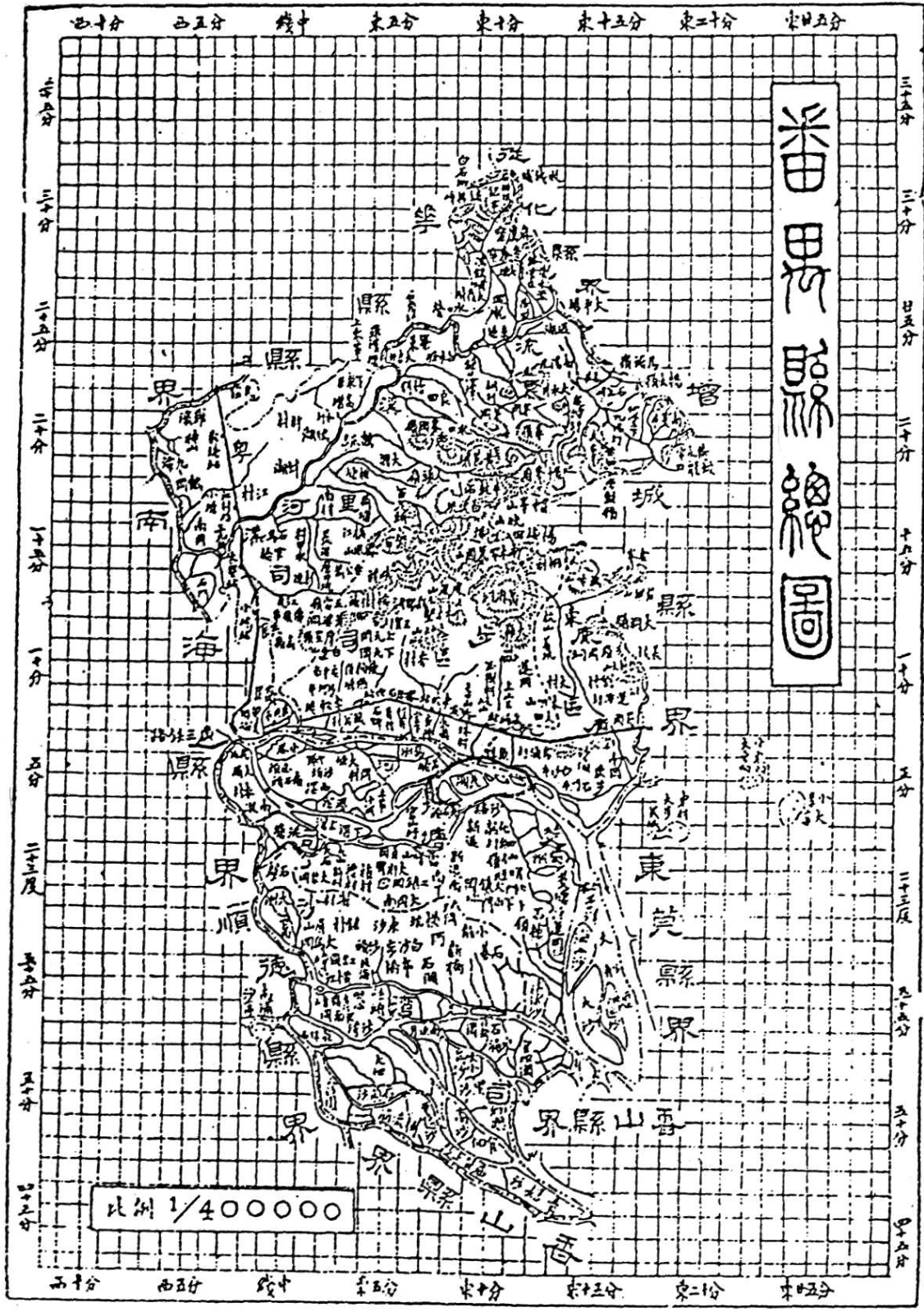


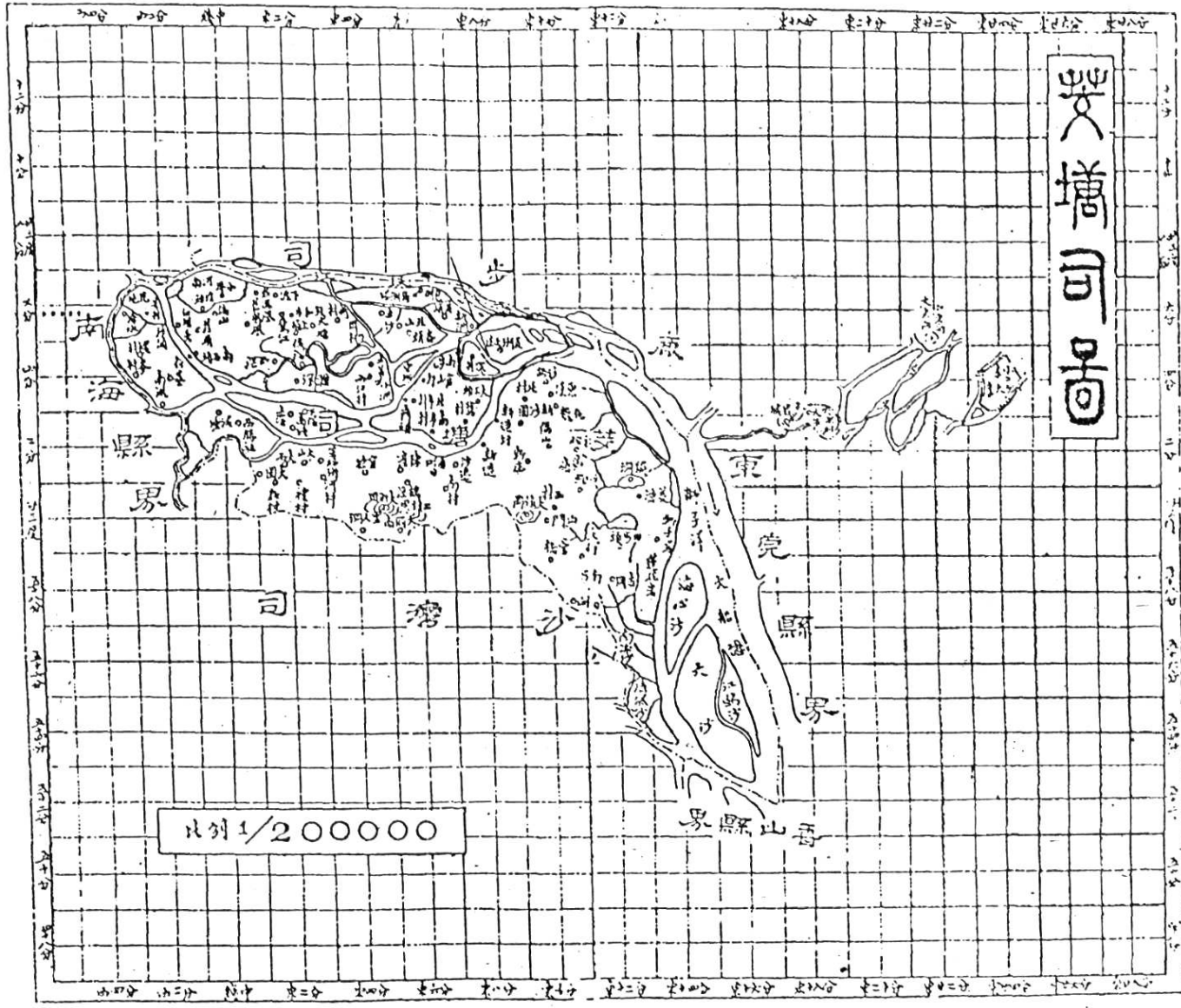
长洲上庄街巷图



长洲下庄街巷图

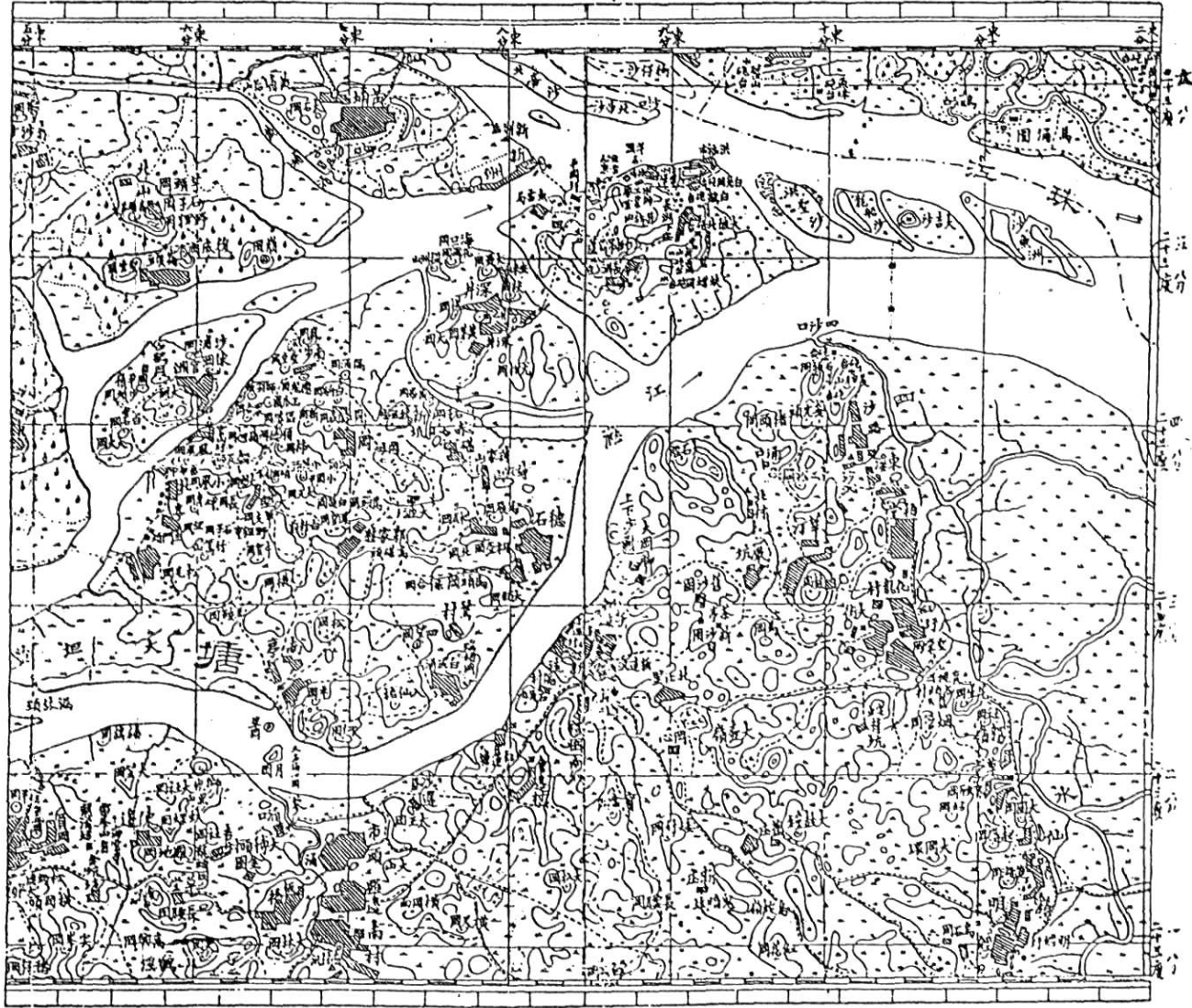






清宣統三年(1911年)

長洲、深井圖





● 长洲镇党政领导：左起：戴作银 马岩 曾日球 黄卫 曾洁琼
 后排左起：刘俊君 简志刚 林鹤羽 廖湛辉 原礼祥



● 长洲镇人民政府的正门



● 日常办公会务