


016679

广西壮族自治区  
靖西县地名志



靖西县人民政府编

Nº 000570

广西壮族自治区

GVANGJSIH BOUXCUENGH SWCIGIH

# 靖西县地名志

CINGSIH YEN DIMINZ CI

(内部资料)

靖西县人民政府地名委员会编

一九八五年五月

# 靖西县人民政府

靖政发(1983)139号

## 关于印行《靖西县地名志》的通知

(不另行文)

各公社管委会、镇人民政府、县直各单位：

根据国务院国发(1979)305号文件及自治区有关文件精神，我县于1981年成立了地名委员会及其办公室，随后进行历史上第一次全面的地名普查，整理出比较完整的地名普查成果资料，在此基础上编写出《靖西县地名志》。它反映了我县地理、历史、民族、经济、文化状况，是一部具有法定性的工具书。现经县人民政府审核，批准印行。

今后各行各业凡使用我县地名时，必须以县地名志的标准地名为准。并且，不经法定手续审批，任何单位和个人无权篡改地名，乱改地名的行为，都将被视为非法和无效。

靖西县人民政府

一九八三年十二月三十日

# 前 言

《靖西县地名志》是按照广西壮族自治区人民政府的统一布置，在本县地名普查成果资料的基础上编写而成，是一本具有法定性的地名工具书。它以地名为中心，反映全县的历史、地理、民族、经济和文化的基础情况，为国家四化建设及个人交往使用标准化地名提供依据。

中共靖西县委、县人大常委、县人民政府对本书编写工作非常重视，专门作了研究布置，县政府领导分工副县长陈尚桓同志主管这一工作。县地名委员会办公室具体负责编写，1983年2月开始，至10月完成初稿，1985年5月修改定稿。

本书共收录经过标准化处理的地名3,508条。其中村级以上行政区划312条，自然村（含圩）2,407条（自然村在当地壮语叫作“晚”，习惯汉译为“屯”），街巷33条，片村19条，边境地区废自然村18条，企事业单位91条，古迹、游览、纪念地及人工建筑物40条，山、山口（坳、隘）、山洞、谷（峒场）、河、泉、潭、湖、瀑布、漏斗、地片等自然地理实体588条。本书从地名工作要求角度出发，对不是独立存在，没有方位意义的地名，一般不收入，如驻新靖镇及各圩的县、乡、镇直属单位，大部分没有收入。

正文采取条目分述，每个条目基本内容有：标准名称、汉语拼音、壮文（方言读音与标准壮文不同的另括注方言）、方位、人口、别名、名称扼要含义。村以上行政区并列地理特征、辖属、户数和民族、现状概况。企事业单位、人工建筑物及自然地理实体均写明其简况。

地名的名称来历、含义及更替，通过民间采访素材和查阅有关典籍资料，对有理有据者加以肯定，众说不一者，则取较合理的说法，所说不合理或根本无查考者则暂付阙如。

本书所标方位，乡、镇驻地以县城定，村驻地以乡、镇驻地定，其他则以村驻地定，均用八方位制。距离用水平距离（即直线）。计量单位用平方公里、公里、平方米、米、亩、市斤等。纪年用公元，或年号加注公元。专业术语按主管部门的口径。书内所用数字，无注明年份者，均系1980年底数。

本书附有县行政区划图、乡、镇地名图，所标注的乡、镇、村界线，仅供读者了解行政区划规模，不能以此作为划界依据。为便于查阅，除书前有目录外，书后附有首字笔划索引、今古地名对照表、别名表。另附清代归顺州全图、州城图及有关沿革考证资料，以便读者考据。我们还撰写了《靖西县地名成因探讨》、选辑《地名小故事》，让读者对本县地名形成规律获得粗略的印象。还辑录土特产简介，便于了解地名简况中所提到的土特产情况。

本书在编写过程中，得到广西壮族自治区地名办公室的具体指导，本县各有关部门和各方面人士的大力支持与协助，谨表谢意。

编写和刊印地名志，是一项新的工作，由于编写人员水平有限，加上许多有关资料现已失传，不足或错误之处仍属难免，热切希望读者批评指正。

靖西县地名委员会办公室

一九八五年五月

6

# 目 录

靖西县人民政府关于印行《靖西县地名志》的通知	
前言	
行政区划及居名点	
靖西县行政区划图	
归顺直隶州全图	
靖西县历代沿革简表	
靖西县	1
新靖镇城区图	
州城图	
新靖镇地名图	
新靖镇	5
新靖镇各居委会	6
环城街	6
联街街	6
南门(蔬菜)街	6
新靖镇各街道、巷	7
吉坡村	8
崇德村	9
其荣村	9
环河村	10
小龙村	10
五隆村	11
那耀村	11
河阳村	12
三联村	12
亮表村	13
常富村	13
诚良村	14
金龙村	14
东利村	15
旧州街	15
璧零村	16
奎光村	16
玉琢村	16
泗梨街	17
隆江村	17
鹅泉村	18
化峒镇、同德乡地名图	
化峒镇	19
化峒街	19
三友村	19
良丰村	20
维新村	20
爱布村	21
八德村	22
民强村	22
群策村	23
五权村	23
力行村	24
同德乡	25
新民村	25
罗果村	25
伏马村	26
果老街	27
七联村	28
同德街	28
百达村	28
足表村	29
意江村	29
朋怀村	30
东球村	31
湖润镇地名图	

湖润镇	33
湖润街	33
城昌村	34
念祥村	35
新兴街	35
华利村	35
峒牌村	36
那国村	36
峒荷村	37
新灵村	37
峒巴村	38
多吉村	38
达爱村	38
更村村	38
新群村	39

岳圩乡、壬庄乡地名图

岳圩乡	41
岳圩街	41
四明村	41
利兴村	42
时安村	43
怀光村	43
汉邦村	44
大兴村	44
壬庄乡	45
真意村	45
二郎村	46
史典村	46
敏马村	46
壬庄街	47
个宝村	48
邦亮村	48
龙井村	49
龙珠村	49
把烈村	50
把择村	50
腾茂村	50

龙邦乡、安宁乡地名图

龙邦乡	53
龙邦街	53
其龙街	53
上敏村	54
吕那村	54
吕平村	55
上坝村	55
那坡村	56
念龙村	56
护龙村	56
界邦村	57
大莫村	57
品明村	58
安宁乡	59
古庞村	59
利定村	60
安宁街	60
新造村	60
怀真村	61
汤亮村	62
足怀村	62
果布村	62
那康街	63
念通村	63
地州乡地名图	
地州乡	65
地州街	65
罗隆村	66
鲁利街	66
果广村	67
贺峒村	68
甘荷村	68
怀敏村	68
大利村	69
坡豆街	70
龙腾村	70
润远村	70
古文村	70

福留村	71
欣村村	72
乐村村	72
禄峒乡、荣劳乡地名图	
禄峒乡	75
禄峒街	75
耀莪村	75
福进村	76
大金村	77
标亮村	77
弄华村	77
吉乐村	78
平江街	78
农贡村	79
大院村	81
小瑞村	82
荣劳乡	83
凌准街	83
思候村	83
大慈村	84
远猛村	84
大史村	85
必隆村	85
荣劳街	86
伏龙村	86
四院村	87
怀隆村	87
古汤村	88
怀利村	88
南坡乡、吞盘乡地名图	
南坡乡	91
南坡街	91
逢鸡村	91
马峒村	92
明学村	92
老桑村	92
达腊村	93
定金村	93

书力村	94
底定村	94
果仙街	95
汤峒村	96
荷郎村	96
吞盘乡	99
四定村	99
念禄村	99
吞盘街	100
笔祥村	100
吞甲村	101
渠怀村	101
孟麻街	102
鼻乃村	102
灵光村	103
安德镇、三合乡地名图	
安德镇	105
安德街	105
发达村	106
其乐村	106
大乐村	106
念笃村	107
孔造村	107
巴兰村	107
西兰村	108
马拔村	108
平莽村	109
三合乡	111
三鲁村	111
三灵村	112
三荷村	112
三东村	113
三禄村	113
三龙村	114
三郎村	114
三合街	114
三南村	115
三西村	115

3

龙临镇、果乐乡地名图

龙临镇..... 117

  龙临街..... 117

  巴南村..... 117

  巴意村..... 118

  大而村..... 118

  龙显村..... 118

  龙明村..... 119

  龙门村..... 119

  大品街..... 120

  大农村..... 120

  念浩村..... 121

  百鲁村..... 121

  龙满村..... 122

  偕乐街..... 122

  大间村..... 122

果乐乡..... 125

  自强村..... 125

  大偕村..... 125

  大有村..... 126

  大会村..... 127

  果乐街..... 127

  大根村..... 128

  连境村..... 128

  仰化村..... 129

  大叭村..... 129

  义用村..... 129

  和温村..... 130

  交怀村..... 130

  亮卜村..... 131

新圩乡地名图

新圩乡..... 133

  新荣街..... 133

  万吉村..... 134

  复兴村..... 134

  畀那村..... 135

  麻利村..... 135

  仁龙村..... 136

  庞凌村..... 136

  甲寨村..... 137

  孟求村..... 137

  大进村..... 138

  大甲街..... 138

  大华村..... 138

  多甲村..... 139

  大荷村..... 139

  龙臻村..... 140

  荷门村..... 140

  念力村..... 140

  峒平村..... 141

  高美村..... 141

武平乡地名图

武平乡..... 133

  武平街..... 133

  果良村..... 144

  渠来村..... 144

  畀广村..... 145

  巡马村..... 145

  义兴村..... 146

  栋本村..... 147

  安本村..... 147

  立录村..... 148

  多纳村..... 148

  六合村..... 149

  金色村..... 150

  华表村..... 150

  马亮村..... 150

  仙奉村..... 151

  凌爱村..... 151

  万隆村..... 151

  凌安村..... 152

  凌结村..... 152

  凌兰村..... 153

渠洋镇地名图

渠洋镇..... 155

  渠洋街..... 155

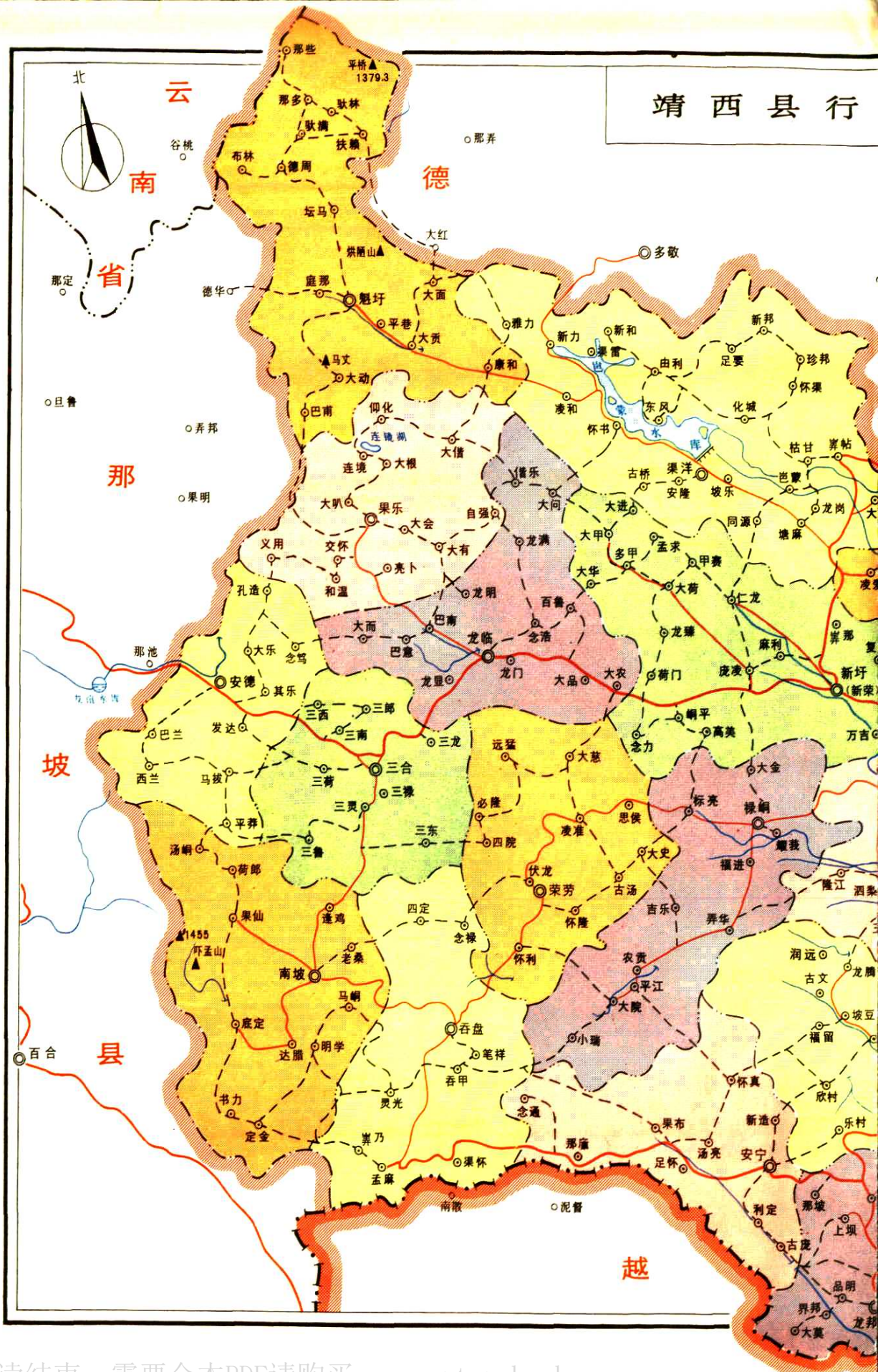


由利村.....	156	那多村.....	173
怀书村.....	156	那些村.....	174
东风村.....	157	布林村.....	174
化城村.....	157	德周村.....	175
坡乐村.....	158	自然地理实体	
安隆村.....	158	山.....	177
古桥村.....	158	山口.....	202
新力街.....	159	山洞.....	204
凌和村.....	160	谷.....	205
雅力村.....	160	河、湖、泉、潭、瀑布、漏	
新和村.....	161	斗.....	212
渠雷村.....	161	地片.....	216
珍邦村.....	161	专业部门	
怀渠村.....	162	场.....	219
新邦村.....	162	台站.....	220
足要村.....	162	道班.....	222
大道街.....	163	企业单位.....	222
崱帖村.....	163	事业单位.....	224
桔甘村.....	164	古迹、游览地、纪念	
岬蒙街.....	164	地、建筑物	
龙岗村.....	164	古迹.....	229
同源村.....	164	游览地.....	229
塘麻村.....	165	纪念地.....	230
魁圩乡地名图		建筑物.....	230
魁圩乡.....	166	(水库).....	230
魁圩街.....	166	(桥).....	233
庭那村.....	167	(隧洞).....	234
平巷村.....	168	考证资料.....	235
大面村.....	168	靖西县地名成因探讨.....	238
大贡村.....	169	地名小故事.....	243
康和村.....	169	土特产简介.....	253
大动村.....	170	附录	
巴甫村.....	170	靖西县人民政府批转县地名办《关于地	
坛马村.....	170	名非规范用字处理方案的报告》的通知	257
扶赖街.....	171	今古地名对照表.....	260
驮林村.....	172	别名表.....	263
驮满村.....	173	地名首字笔划索引.....	266

4

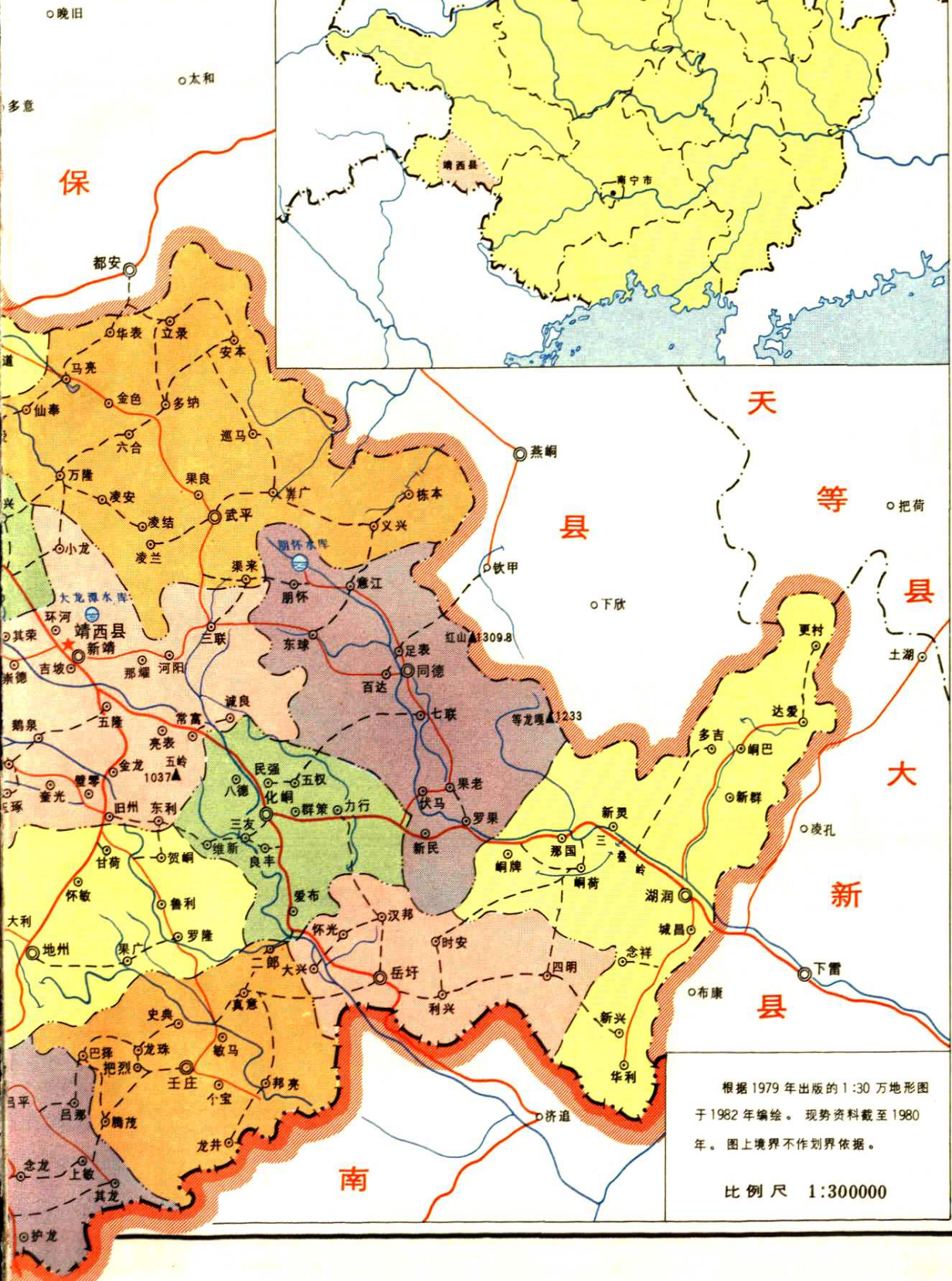
# 行政区划及居民点

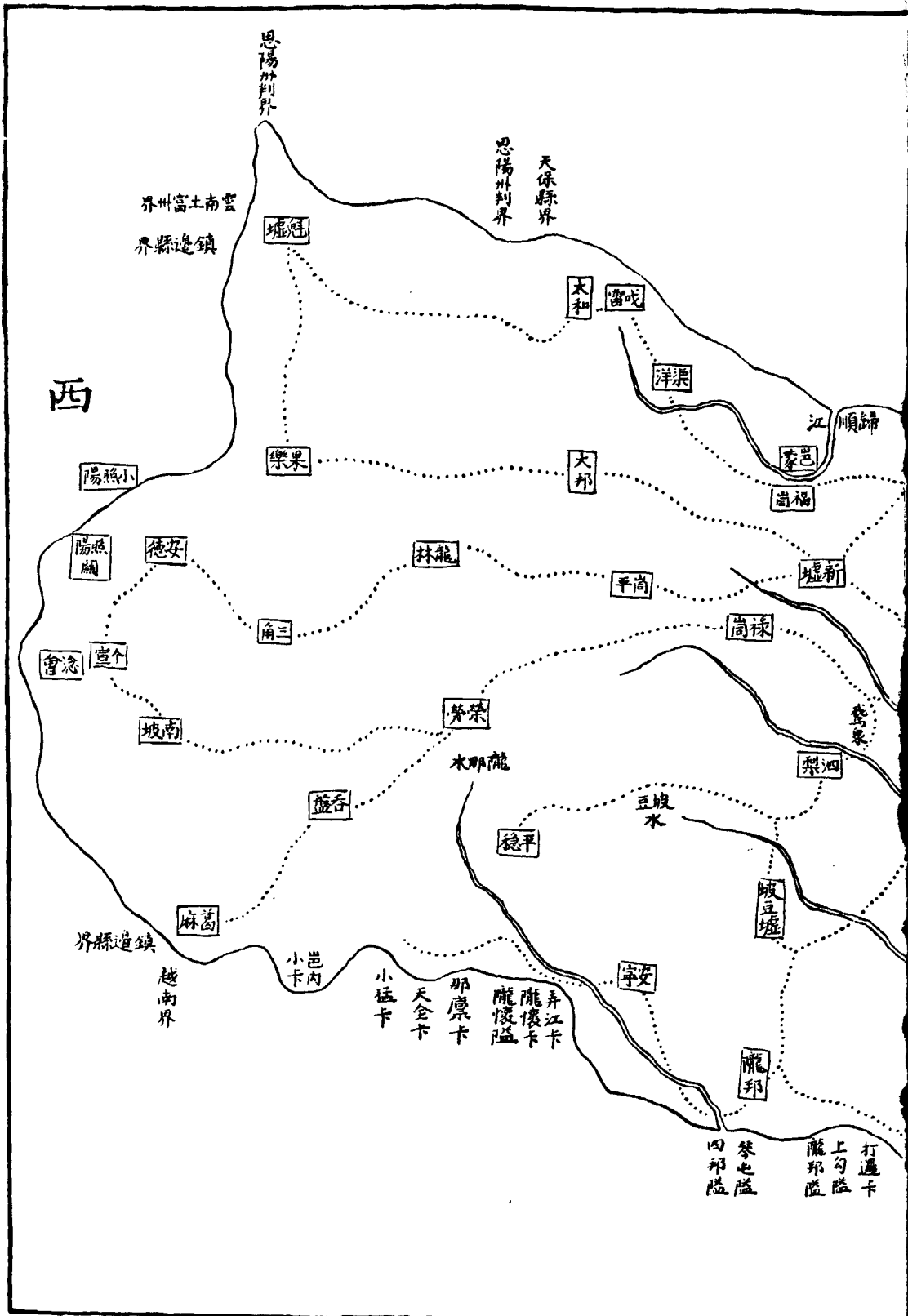
# 靖西县行



# 政区划图

# 地理位置图





西

思陽州判界

天保縣界  
思陽州判界

雲南  
富州  
界縣邊鎮

越南界  
界縣邊鎮

打邊卡  
上勾隘  
龍邦隘  
琴也隘  
四邦隘

弄江卡  
龍懷卡  
龍懷隘  
那原卡  
天全卡  
小猛卡

登香

木那龍

登象

架四

坡豆壩

五坡水

稔平

寧安

龍邦

坡豆壩

架四

登象

筒棟

平尚

新壩

林龍

德安

陽照

陽照小

南三

宣个

會念

坡南

芳榮

筒福

大邦

樂果

冠壩

太和

雷成

洋渠

順歸

家邑



## 靖西县历代沿革简表

朝代	公元纪年	隶 属	附 记
夏商周	前21世纪—前476年	百粤地 属挖州南境	
秦	前221—前207年	象 郡 地	郡治临尘，今崇左附近
西 汉	前206—公元25年	益州刺史部句町县地	汉初为句町国，汉武帝时灭，置句町县，县治今云南省广南。
东 汉	25—220年	交州刺史部句町县地	
三 国	221—265年	蜀国，兴古郡句町县地	
晋	265—420年	宁州兴古郡句町县地	兴古郡郡治在今云南省文山
南 朝	420—581年	宁州兴古郡句町县地	
隋	581—618年	南宁州总管府地	总管府治所今云南省曲靖西北
唐	618—907年	安南都护府安德州（今县西境）、邕管归顺州（今县东境）	贞元十二年（796）置安德州，为安南都护府辖诸蛮州四十之一，都护府治今越南河内。归顺州初名归淳，元和（806）后更名归顺，为邕管二十六个羁縻州之一，邕管治所今南宁市。
五 代	907—960年	安德州，属南汉地	
宋	960—1279年	广南西路邕州辖羁縻地诸州峒，境内有温弄州、安德州、计峒、频峒	州、峒并列，峒的范围较小。

元	1271—1368年	镇安路辖安德州，元末再置归顺州，另有计峒、顺安峒。	镇安路治所在今那坡县感驮岩。顺安峒（元至正十九年，即1282年，至明弘治九年，即1496年）峒主先后为张氏、岑氏世袭。
明	1368—1644年	归顺州，明初废，弘治九年（1496）复置归顺土州属镇安府，1522年后直隶广西布政司。	归顺土知州为原顺安峒主岑氏世袭。镇安府治在今德保。
清	1644—1911年	归顺州，清初属思恩府，雍正七年（1729）改土归流，改属镇安府，光绪十二年（1886）改归顺直隶州，属太平思顺道。	思恩府治今武鸣。归顺直隶州并领镇边县、下雷土州及湖润寨。
民 国	1912—1949年	归顺府，1912年设，1913年废。靖西县，1913年设，属镇南道，1935年改属天保行政督察区，1942年改第六行政督察区。	镇南道治所今龙州。第六行政督察区驻地靖西，辖靖西、天保、敬德、镇边、向都、镇结、龙茗七县。
中 华 人 民 共 和 国	1949年12月3日起 义和平解放	靖西县，初属龙州专区，1952年后属百色地区。	



## 【靖西 县】

Jingxi Xian

靖西县位于广西西南部，地处东经105°56′—106°48′，北纬22°51′—23°34′之间；南与越南交界，北与百色县、云南省富宁县相连，西与那坡县毗邻，东与天等县、大新县接壤，东北则紧靠德保县，是祖国南部边陲重地。总面积3,331平方公里，耕地面积557,941亩，森林面积1,152,765亩。有91,818户，510,158人，其中：汉族3,006人，苗族601人，回、瑶、京、布依、侗、满、土家、毛难、黎、彝等少数民族共119人，余为壮族(1982年人口普查数)。人口密度150人/平方公里。农户85,374户，477,552人，按农业人口每人平均有耕地1.17亩。全县辖15个乡，6个镇，285个村(街)居民委员会、五个街道居民委员会，有自然屯(村)2,407个(其中圩集39个)。县人民政府驻新靖镇(东经106°24′，北纬23°08′)，距南宁市200公里。

靖西县历史悠久，从出土文物看，早在新石器时期，已有先民开拓，逐渐形成部落。夏、商、周三代为百越之地，属扬州南境。秦为象郡地，两汉至隋各朝代均在句町县管辖范围。至唐贞元十二年(796年)在西部设置安德州，隶安南都护府；东部设置归顺州，初名归淳，元和初(公元806年后)更名归顺，隶于邕管羁縻州。宋为邕州管辖羁縻地诸州峒之一部，县境内有温弄(又曾名归化)州、安德州、计峒、频峒。元设归顺州、安德州及顺安峒、计峒。明初废归顺州，弘治九年(1496年)复置归顺土州，州治那签，即今旧州圩，初属镇安府，公元1522年后直隶广西布政司。清顺治七年(公

元1650年)州治从那签迁计峒(即今县城)复隶镇安府。雍正七年(公元1729年)改土归流，废州官世袭为流官，光绪十二年(公元1886年)改为归顺直隶州。公元1912年废州设府，当时帝制已废，“归顺”二字已不适于时代，广西都督陆荣廷与县内士绅商议，因原州城早就有“靖城”之说，又地处省治南宁西部边陲，希望西陲边地长久平安，遂废府设县，命名“靖西”。1913年置靖西县。1949年12月解放，设靖西县人民政府至今。

靖西县地处云贵高原边缘，“七山三地”，属碳酸盐岩构成的高原型岩溶山区，称靖西岩溶高原。峰丛峰林遍布，其间点缀着串珠状的圆形洼地、槽谷，阴阳河时出时没，有峰峦重叠，绵延高耸的庞大山体，也有平地拔起的孤山和矗立如林或相连如屏秀峰，千姿百态的岩溶洞穴到处可见，景色秀丽，有“小桂林”之称。谷地一般海拔在600—1,000米之间，地势由西北向东南倾斜，最高山峰为西部牛松坡东侧山峰(海拔1,455米)，次为吓孟山主峰(海拔1,402米)，再次为西北部的平桥山(海拔1,379.3米)，最低为东南部潮润镇逻水下游深切槽谷(海拔260米)。境内有河溪长五公里、流量0.1秒立米以上的地表河27条，地下河14条，分属左右两江河系。属左江河系的主要地表河有难滩河，上游为龙潭河和鹅泉河，纵贯县境中部，于十九渡桥汇合后。经岳圩西侧流入越南境；其次为东部的逻水，南部的坡豆河、龙邦河。属右江河系的有北部的岜蒙河、那多河和照阳河。境内耕地土壤，水田多属淹育性、潜