

廿位平縣情

主編 张文杰 副主編 李宪利 米保运



山东大学出版社

在平 县 情

主 编 张文杰

副主编 李宪利 米保运

山 东 大 学 出 版 社

在 平 县 情

主 编 张文杰

副主编 李宪利 米保运

山东大学出版社出版发行

山东泰山古籍书社排版

山东大学印刷厂印刷

*

850×1168 1/32 印张 9 字数 200 千字

1988 年 12 月第一版 1988 年 12 月第一次印刷

印数：1—3000 册

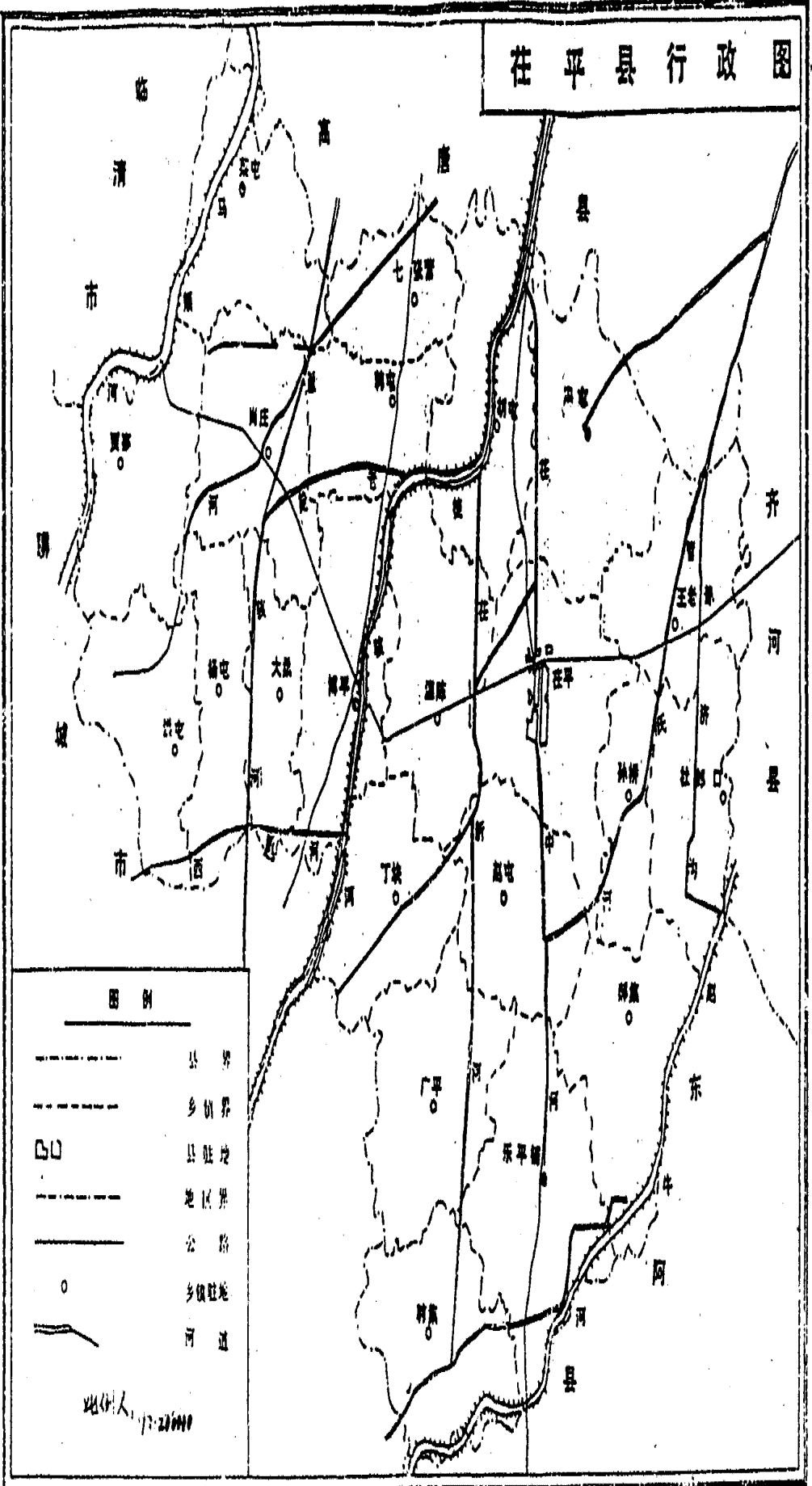
ISBN7—5607—0258—9/K·18

定 价：4.10 元








内 容 简 介

《在平县情》是一本翔实的、具体的综合性资料。本书遵照实事求是的原则，客观地记录了在平经济和社会发展的有关情况和数字，它既反映了在平发展现状又反映了发展过程，以现实为重点，全面、系统、科学地反映全县的基本情况和特点。

在平县行政图



图例

-  县界
-  乡级界
-  县驻地
-  地区界
-  公路
-  乡级驻地
-  河道

设计人: 1972.2.10

序

党的十一届三中全会以来，全县上下出现了经济上稳定发展，政治上安定团结的大好局面。这是全县各级党组织和政府带领干部群众从在平实际出发，创造性地贯彻上级指示的结晶。回顾三中全会以来十年改革的进程，我们的经验集中到一点，就是“吃透”两头，即一头“吃透”中央的路线、方针、政策，一头“吃透”本地的实际，在中央的路线、方针、政策和本地实际的结合上作文章。现在我们正面临着按照十三大的理论、路线和原则，使在平工作上一个新台阶的使命，而要实现这个使命，仍然需要我们在中央的路线、方针、政策同本地实际的结合上下功夫。那么，在平的实际是什么？如何把十三大精神贯彻到实处？这就涉及到对县情的认识和研究。只有全面深入地而不是片面肤浅地认识和掌握本县历史的、现实的、自然的、社会的实际情况，才能运用自如地将中央的路线、方针，上级的指示精神和本地实际有机地结合起来，创造性地拿出自己的实施方案。

搞好县情的研究工作，对于作好“结合”文章，促进我县经济和社会发展具有十分重要的意义。第一，它有利于科学地研究制定我县经济和社会发展战略。这是

进行现代化建设首先要解决的问题。因此，必须对在平的自然条件、经济技术基础、社会发展对各方面的需求等，有一个科学地分析和认识，以找出在平的优势、潜力和发展趋势，找出不利因素，扬长避短，确定一个合乎在平实际的经济和社会发展的总体规划。第二，它有利于我们认真地、实事求是地总结历史上正反两方面的经验，使我们变得更加聪明些，工作中少些失误。第三，它有利于各级领导同志转变工作作风和领导作风，适应以经济建设为中心的历史性转变。这就要求我们对工作的指导更符合客观实际，更符合事物发展客观规律的要求，而这一切都离不开对县情的科学认识。

《在平县情》是县委办公室的同志编写的我县第一部系统介绍在平基本情况的综合性的资料书籍。它不仅为各级领导同志熟悉县情、研究县情，正确地确定工作任务和方针，科学地制定经济和社会发展战略，更好地实行科学决策和指导工作提供了依据，还为一切愿意了解在平、研究在平、建设在平的同志提供了有价值的情况和数字。这是一项很有意义的开创性的工作。

《在平县情》的编写和出版，只是县情研究工作的一个开端。我们面临着改革开放的时代，面临着在平经济、社会突飞猛进的发展，面临着前进中不断出现的新情况。因此，认识县情、研究县情，不仅要从理论上，更重要的是从实践中，并且把县情研究同对于省情、国情及世

界经济和社会发展情况的研究联系起来，把县情放在国际国内的大背景、大趋势下来认识，把对县情的研究放在发展变化的动态之中，紧密结合在平实际，创造性地贯彻执行党的路线、方针和政策，制定好经济和社会发展战略，促进在平的繁荣发展。希望《在平县情》的出版，能够发挥应有的作用，把我县经济和社会发展战略研究工作推向前进。

1988年4月

目 录

第一章 概 述	(1)
一、地理位置	(1)
二、历史沿革	(1)
三、行政区划演变	(2)
四、人口和民族	(3)
五、地质和地形	(4)
六、经济现状	(4)
第二章 自然资源及农业生产条件	(6)
一、土地	(6)
二、气候	(8)
三、水资源	(12)
四、生物资源	(13)
第三章 农 业	(15)
一、农业发展概况	(15)
二、农业经济技术条件	(17)
三、农业区划	(22)

四、种植业·····	(24)
五、林业·····	(27)
六、畜牧业·····	(29)
七、渔业·····	(32)
八、乡镇企业和副业·····	(33)
九、农村经济效益和经济收入·····	(36)
第四章 工 业 ·····	(47)
一、工业发展和现状·····	(47)
二、纺织工业·····	(59)
三、化学工业·····	(62)
四、食品工业·····	(66)
五、机械工业·····	(71)
六、建筑材料工业·····	(73)
七、电力工业·····	(75)
八、一轻工业·····	(79)
九、二轻工业·····	(82)
十、饲料工业·····	(84)
十一、乡镇工业·····	(85)
第五章 交通邮电 ·····	(88)
一、交通运输·····	(88)
二、邮电通信·····	(92)

第六章 商业 (96)

一、国营商业 (96)

二、供销合作社商业 (103)

三、粮食商业 (111)

四、集市贸易 (118)

五、物资 (120)

六、对外经济贸易 (123)

第七章 基本建设 (129)

一、基本建设 (129)

二、城乡建设 (132)

三、建筑业 (135)

四、环境保护 (136)

第八章 财政金融 (138)

一、财政 (138)

二、税收 (143)

三、金融 (148)

第九章 市场物价 (155)

一、市场 (155)

二、物价 (160)

第十章 劳动工资 (164)

一、城镇劳动力就业 (164)

二、劳动力管理 (165)

三、职工人数 (166)

四、职工工资 (168)

五、保险福利费用总额 (170)

第十一章 文化事业 (171)

一、教育 (171)

二、科学技术 (180)

三、文化 (182)

四、广播电视 (187)

五、图书发行 (190)

六、档案 (192)

七、卫生 (193)

八、计划生育 (199)

九、体育 (202)

第十二章 中国共产党地方组织和地方政权 ... (204)

一、中国共产党地方组织 (204)

二、地方政权 (212)

第十三章	群众团体.....	(221)
一、工会	(221)
二、共青团	(223)
三、妇联	(225)
四、科协	(226)
第十四章	社会治安、民兵和侨务民族宗教 ...	(228)
一、社会治安	(228)
二、民兵	(230)
三、侨务民族宗教	(232)
第十五章	各乡镇概况	(233)
附录一	重大事件、主要人物及名胜古迹	(258)
附录二	茌平县土特产集	(265)
后 记	(269)

第一章 概 述

一、地理位置

茌平县地处鲁西平原，聊城地区东部，大致介于东经 $115^{\circ}54'$ — $116^{\circ}24'$ ，北纬 $36^{\circ}22'$ — $36^{\circ}45'$ 之间，即位于北半球中纬度地带。东临齐河，西靠聊城、临清，南连东阿，北与高唐接壤。南北相距 43.5 公里，东西相距 46.3 公里。

二、历史沿革

茌平历史悠久。早在新石器时期就产生了原始农业，距今有 7000 年左右。现赵屯乡十里铺有仰韶文化遗址，茌平城西尚庄有大汶口文化遗址，孙桥乡合子高村和乐平镇有龙山文化遗址，其出土陶器则更加展现了几千年前人类定居农耕生活的史迹。茌平古为夷地，夏、商属兖州，西周属齐国，秦行郡县制，置茌平县。因县境在“茌山”（现教场铺村西北金牛山）之平陆，故名茌平。建制来三移县城，数易归属，自金天会八年（公元 1130 年）复置，治今城。元、明、清朝茌平均属东昌府管辖。

民国二十六年隶属山东省第六行政督察专员公署。1939年2月日军侵入在平，国民党县政府流亡。1940年元月县抗日民主政府成立，属鲁西北行政委员会。1945年9月在平解放，属冀鲁豫区第六专署（运东专署）。1949年8月属平原省聊城专署。1952年12月归山东省聊城专署。现属聊城地区。

三、行政区划演变

秦置县，下设乡、里，自汉到元沿用。元代分五乡，明洪武分9里，清宣统年间分7区，领42里。1933年分七区，辖282乡、镇，588村。1940年1月抗日民主县政府成立后辖七个区，1945年解放后仍7个区。1947年6月划为12个区，1949年10月并六区，包括城关、广平、卅里铺、杜郎口、冯屯、琉璃寺。1956年3月在博平县，琉璃寺区划归高唐，西南十六村划归聊城县后，设9区，有城关、博平、韩屯、菜屯、贾寨、杨屯、卅里铺、杜郎口、冯屯。1958年1月撤区并乡，设21乡；9月并为11个公社；12月东阿北五社（古官屯、陈集、高集、牛角店、铜城）并入，为16个公社。1961年6月东阿五社回归，余11社。1962年⑫月改为11个区，有城关、博平、韩屯、菜屯、贾寨、杨屯、广平、卅里铺、杜郎口、冯屯、胡屯，辖54个公社。1971年2月撤区，设19个公社，新增王老、郝集、韩集、赵官屯、丁块、温陈、

肖庄、洪屯八社，辖 76 个管区。1984 年 8 月将社改乡、镇，县辖茌平、博平、冯屯、乐平铺、菜屯等 5 镇，赵官屯、韩集、广平、丁块、大桑、杨屯、洪屯、贾寨、肖庄、韩屯、张营、温陈、胡屯、王老、杜郎口、郝集、孙桥等 17 乡，785 个行政村，1054 个自然村。

四、人口和民族

1986 年全县共 11.5 万户，其中农业户数 11.03 万，占 95.9%；总人口 48.6 万人，其中农业人口 45.8 万人，占 94.2%。农业劳力 18.9 万人，占农业人口的 41.3%。人口密度每平方公里 435 人。1986 年人口出生率 9.7‰，死亡率 6.3‰，自然增长率 3.4‰。1982 年人口普查统计：人口男女性比例为 102.15 : 100。人口年龄构成，18 岁以下者占 41.10%，19 岁至 60 岁者 45.92%，61 岁至 80 岁者 8.46%，81 岁以上者 4.52%。人口文化程度状况，大专文化程度者占 1.4‰，高中生占 4.7%，初中生占 31.9%，文盲、半文盲占 46.5%。人口民族构成，共 9 个民族，汉族占 99.8%，回族（主要居住在洪屯乡回民李、茌平镇南关和乐平镇）占 0.18%，满族 11 人，朝鲜族 5 人，彝族 3 人，蒙古族 2 人，壮族 2 人，维吾尔族 2 人，苗族 1 人，外国人加入中国籍的 5 人，散居 13 个乡镇。

五、地质和地形

在平大地构造体系属华北地台系，鲁西北凹陷二级单元。鲁西北凹陷属渤海凹陷的一部分，到中更新世，还基本为浅海所占。嗣后由于黄河为主的多泥沙河流冲填，形成了广阔平坦的黄泛大平原。所以，在平属于以凹陷并接受以黄河为主河流沉积物的鲁西北泛滥平原。

在平全境南高北低，西高东低，自西南向东北倾斜，西南最高点海拔 38.5 米，东北最低处海拔 26.5 米，平均坡降为 1/7000~1/9000。

六、经济现状

1986 年全县工农业总产值 4.56 亿元，比 1985 年增长 3.6%，比 1980 年增长 122.5%，比 1978 年增长 187.8%，比历史最好年份 1984 年减少 2.9%。1987 年工农业总产值 5.69 亿元，1988 年达 6.9 亿元，预计 1989 年可达 8.2 亿元，比 1980 年翻两番。（1978 年~1986 年工农业总产值比较表见表 1）

全县农民人均所得 1986 年为 469 元，比 1985 年增加 70 元，增长 17.5%；比 1978 年增长 9.7 倍，比 1980 年增长 3.5 倍；比 1984 年增加 26 元，增长 5.9%。全县职工平均工资 1986 年为 1054 元，比 1985 年增加 15%。其中全民所有制职工工资为 1174 元，集体所有制职工工资为 872 元。