


016191

ZHEJIANGSHENG  
DONGTOUTAI  
DIHUYI

浙江省桐头县地名志



ZHEJIANGSHENG  
DONGTOUXIAN  
DIMINGZHI

浙江省洞头县地名志



洞头县地名委员会

开发洞头丰富  
资源，振兴洞  
头经济！

陈肇斌

一九七一年

团结奋斗  
头建成东海  
珠

顏承魚白

帆影波光映綠洲  
錦山秀水育風流  
江南自古多靈氣  
東海明珠贊洞頭

喜賦洞頭縣地名志詞世

王忠夫題

# 序 言

洞头县是百岛之县，浙南门户，海防要地，兼有山海之利，并蓄人杰地灵。只因几经风雨，建制多变，开发略晚大陆。解放之后，尤在党的十一届三中全会以来，经济不断发展，人民日益富裕，社会渐趋安定，已呈盛世景况。

盛世修志，志载盛世。我县地名委员会遵编志之原则，立普查之基础，怀科学之态度，持严谨之精神，几易其稿，编纂出版《洞头县地名志》，实属与世称道之大好事。此举必将利于洞头物质文明和精神文明建设，必将为社会各类活动提供翔实可取之资料。

此《志》编写时间紧，又加史料不甚完备，难免有不足之处，终需日后逐加臻善。但这并不影响其历史价值。敬请读者同作者协力，以更增其辉。

中共洞头县委书记 陈久忠

一九八七年九月十四日

# 前 言

遵照国务院国发(1979)305号文件规定,我县于1981年开展了全县地名普查工作;1984年又按照国务院、中央军委国发(1983)156号文件规定,进行了全县岛礁等海域地名普查。“四项成果”经省、市验收合格。其后,复根据省地名委员会《县地名志编辑纲要》的要求,在两次地名普查成果的基础上,经过反复考证、补充、核对,在县委、县人民政府领导下,由县地名委员会主持,县地名办公室具体负责,编写了《洞头县地名志》。

《洞头县地名志》是一部以文、图(包括照片)、录为主要表现形式的、具有法定性的地名典籍。全书分十卷,共有30余万文字,14幅地图,25帧图片。它系统介绍了全县各地的地理特征、政治、经济、文化等概貌,阐明了全县现行标准地名、标准书写、标准读音和地名的方位、规模、由来、含义及其行政归属。所列地名,基本上达到含义健康、读音正确、书写规范,在规定范围内不重名的要求。它是我县有史以来第一部地方性史籍,对今后编写党史、纂修县志开一先声,必将具有特定的历史意义。它是我县各级党政机关和企事业单位必备的工具书。

我县建县时间晚,且几经撤并。我们搜集地名资料不多,又由于地名普查中调查研究不够,历史考核不全,编写中文字组织、资料核对不周,加上编者水平有限,疏误之处在所难免,敬请广大读者批评指正。

洞头县地名委员会

一九八七年十二月

# 凡 例

一、本志所列地名，均为法定性的现行标准名称。各部门、各单位使用地名时，均应以此为依据，不能随意代字、简写或更改。今后，如需作更改和重新命名某一地名时，须按审批权限规定，经批准方能生效。

二、本志所列的相距公里，除公路、航线按曲线计算外，其余均指直线距离。

三、本志所标海拔高程，采用1956年黄海高程系。

四、本志各项统计数字，除注明年份者外，均根据县统计局1985年度年报。户数、人口以1982年第三次全国人口普查资料为准。行政区划面积，以县人口普查办公室据1971年版1:5万地形图测定为准。岛礁面积以1980年版《中国海洋岛屿简况》为准。

五、本志参考文献有：光绪《玉环厅志》、光绪《永嘉县志》和《中国海洋岛屿简况》、《航海指南》、《浙江省沿海港址概况》等。

六、本志地图，以1:5万地形图为基础，参照1:5万海图。其行政区划分界线，均未经实测，不作划界依据。

七、本志采用八方位制，即东、南、西、北、东北、东南、西北、西南八个方位。以东、南、西、北四基线为角的一边，凡角度小于 $22^{\circ}30'$ 的，算作东、南、西、北方位；凡角度大于 $22^{\circ}30'$ ，但小于 $67^{\circ}30'$ 的，算作东北、东南、西北、西南方位。每个方位均有45度，坐标原点除村以乡驻地居民点平面图形为中心外，其余均选在县城北岙镇居民点平面图形的中心。







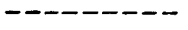

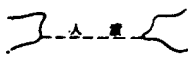









八、本志所录地名的汉语拼音，按中国文字改革委员会、国家测绘局公布的《中国地名汉字拼音字母拼写法》拼写。

九、本志收入的文、图、录资料，均经乡、镇及有关部门和单位校正核实。

十、本志系内部资料，务请妥善保管。



# 图 例

	县人民政府驻地		县界
●	乡镇人民政府驻地		乡、镇界
○	村民委员会驻地		公路
○	自然村		乡村路
	海岸线		小路
	河流 湖泊		渡口
	水库		桥梁
	渠道		码头
	泥滩		堤
	沙滩		盐田
	沙洲	▲ 265	山峰及高程
⊙ ⊥ +	明礁 暗礁 干出礁	●	风景点
★	灯桩	✠	灯塔

# 目 录

题 词  
序 言  
前 言  
凡 例  
图 例  
目 录

1-4

## 卷一 全县综述

图 片

洞头县政区图	
洞头县概况.....	1
洞头县建置沿革.....	13
洞头列岛简介.....	17
洞头渔场简介.....	21
洞头县交通简志.....	27
洞头县渔乡名产简介.....	32
洞头县自然风景点简介.....	37

## 卷二 行政区划和居民点

北岙镇图	
北岙镇概况.....	43
北岙镇各居民区、街巷名称.....	45
大门区.....	51
黄岙镇图	
黄岙镇概况.....	53
黄岙镇各居民区、街道、行政村、自然村名称.....	55
鹿西乡图	
鹿西乡概况.....	63
鹿西乡各行政村、自然村名称.....	65
大门乡图	
大门乡概况.....	69
大门乡各行政村、自然村名称.....	71

浪潭乡图	
浪潭乡概况.....	77
浪潭乡各行政村、自然村名称.....	79
元觉乡图	
元觉乡概况.....	85
元觉乡各行政村、自然村名称.....	87
霓屿乡图	
霓屿乡概况.....	93
霓屿乡各行政村、自然村名称.....	95
三盘乡图	
三盘乡概况.....	101
三盘乡各行政村、自然村名称.....	103
北沙乡图	
北沙乡概况.....	107
北沙乡各行政村、自然村名称.....	109
双朴乡图	
双朴乡概况.....	115
双朴乡各行政村、自然村名称.....	117
洞头乡图	
洞头乡概况.....	129
洞头乡各行政村、自然村名称.....	131
半屏乡图	
半屏乡概况.....	139
半屏乡各行政村、自然村名称.....	141

### 卷三 自然地理实体

岛 屿	
住 人 岛	
洞 头 岛.....	145
大 门 岛.....	148
小 门 岛.....	151
鹿 西 岛.....	152
青 山 岛.....	153
状 元 岙 岛.....	154
花 岗 岛.....	155
霓 屿 岛.....	156
大 三 盘 岛.....	157
屿 仔.....	158

胜利岙岛 .....	159
南策岛 .....	160
大瞿岛 .....	161
半屏岛 .....	162
无人岛 .....	164
礁 .....	178
沙 .....	207
滩 .....	207
岬角 .....	210
海 .....	212
港湾 .....	214
水道 .....	218
岛上山脉 .....	221

#### 卷四 企事业单位、专业部门

企业单位 .....	229
事业单位 .....	239
场、站 .....	244
港 .....	247
港头 .....	248
渡口 .....	251

#### 卷五 人工建筑

航标 .....	253
围塘 .....	255
水库 .....	257
桥梁 .....	257

#### 卷六 名胜古迹、纪念地

名胜古迹 .....	259
纪念地 .....	261

#### 卷七 地名总览

洞头县陆地地名普查工作简况 .....	263
洞头县海域岛礁地名普查和标准化处理简况 .....	266
地名普查成果合格证 .....	271
洞头县岛礁命名方法、规律初探 .....	272
洞头县方言地名字义注释 .....	274

洞头县以下新旧政区对照表 .....	275
洞头县已废地名 .....	277

## 卷八 文 件 汇 编

国务院关于发布《地名管理条例》的通知(国发[1986]11号) .....	279
关于颁发《浙江省地名管理实施办法》的通知(浙政[1987]4号) .....	283
关于加强地名管理、使用标准地名若干规定的通知(洞政[1985]73号) .....	287
关于成立洞头县地名普查工作领导小组的通知(洞革[1981]13号) .....	289
关于调整洞头县地名委员会成员的通知(洞政[1984]47号) .....	290
关于东明等二十七个生产大队更名的通知(洞革[1981]89号) .....	291
关于同意将元觉公社东风大队划分为状南、状中、状北三个大队 的批复(温署[1981]47号) .....	293
关于同意将南塘公社埭口大队划分三个大队的批复(温署[1981]73号) .....	294
关于同意南塘公社更名为双朴公社的批复(温署[1981]93号) .....	295
关于北岙镇街、路、巷命名、更名和保留原名的通知(洞政[1982]3号) .....	296
关于山头顶等村更名的通知(洞政[1985]30号) .....	297
关于北岙镇、三盘乡部分街、路、巷和行政村更名、命名的通知(洞政[1985]68号) .....	298
关于霓屿乡三条垄和元觉乡深门各分设两个行政村的通知(洞政[1985]77号) .....	300
关于黄岙乡改为镇建制和居民区划设、街(路)命名的通知(洞政[1986]15号) .....	301
关于公布洞头县海域自然地理实体标准名称的通知(洞政[1985]102号) .....	302
关于同意北岙镇部分街、路、巷更名、命名的批复(洞政发[1986]116号) .....	303
关于调整县地名委员会的通知(洞政发[1987]19号) .....	304

## 卷九 地 名 外 志

遗址拾零 .....	305
地名古诗选辑 .....	306
地名民间故事选 .....	307
洞头潮候 .....	311
洞头潮候表 .....	312
第三次全国人口普查洞头县人口统计表 .....	313
洞头县行政区划和居民点统计表 .....	314

## 卷十 地 名 索 引

首字检字表 .....	315
首字笔画分类表 .....	316
编后记 .....	328

卷一

全县综述

QUANXIAN ZONGSHU



岛城一瞥

县委、县府

(2)







奔向渔场 (3)



喜收名鱼

(4)

海味佳品

(县水产食品加工厂)

(5)







烈士陵园

(6)

天涯咫尺

(县电视地面卫星接收站)

(7)



消暑胜地  
(大沙湾海滨浴场)

(8)