

016576

湖北省

HUBEISHENG

黄陂县地名志

HUANGPIXIANDIMINGZHI

· 内部资料 ·

黄陂县地名领导小组编

黄陂县地名志

一九八一年十一月

更 正

一、文字

- 1、第4页第6行“抗日根据地的心藏”，应为“心脏”。
- 2、第6页第8行“砿”应为“磷”，“龄”应为“磷”。
- 3、第7页第25行“这这地方”应为“这些地方”。
- 4、第9页第6行“3692人”应为“36920人”。第9行“巡府”应为“巡抚”。
- 5、第10页6行“南段有城关镇外贸公司”应为“南段有城关镇驻地、外贸公司”。
- 6、第21页倒数第2行“猛”应为“锰”。
- 7、第48页第11行“仅于4.5米”应为“仅约4.5米”。
- 8、第59页倒数第8行“陈家湾”应上移2行至“八里畷大队驻地，别名大陈家湾”前面。
- 9、第71页13行“长380米宽”应为“长380米，宽……”。
- 10、第110页“月亮岗”应上移2行至“位于一弯月形的岗上，故名”前面。
- 11、第142页第2行“驻陈家岗”应为“驻李家集”。
- 12、第241页第18行“永时大队”应为“水时大队”。
- 13、第271页10行“取光照祁姓之意”应上移1行至“照祁湾”后面。

14、第273页16行“淌即低洼之地”应上移2行至“祝家淌”后面。

15、第296页第1行“在陵西大队境内”应为“西陵大队境内”

16、第302页倒数第1行“喻察聚居”应为“喻姓聚居”。

17、第310页倒数第4行“驻黄茅店”应为“驻黄茅湾”。

18、第420页倒数第1行“驻杨家墩”应为“驻杨家后”。

19、第439页第13行“40”应为“40人”。

20、第442页第9行“三天有雨天水茫茫”应为“三天有雨水茫茫”。

21、第446页第6行“下长分别为123米”应为“223米”。

22、第470页第5行“遂洞”应为“隧洞”；第9行“黄陂——孝感”应为“黄陂——界河”。

23、第471页公路第三条中的“60人”应移上一行“职工60人”；“路面为渣油表处治”系注释黄孝公路，应另起一行。

24、第476页“姚家寨大桥”应为“姚家集大桥”。

25、第484页第1行“二十八年代表所重建”应为“二十八年所重建”。

26、第486页第1行“国家重点文物保护单位”应为“省级”。

27、第487页第12行“求祠”应为“求嗣”。

28、第491页第17行“华提阁”应为“隼提阁”。

- 29、第502页第12行“巡戈操练”应为“巡戈操练”。
- 30、第503页第15行“故清代邑令……”应为“故明代邑令……”
- 31、第509页第10行“西县交界处”应为“两县交界处”。
- 32、第513页第2行移入第3行，第3行移入第4行，第4行移入第5行，第5行移入第2行。
- 33、第515页第22行“冲长均三公里”应为“冲长约三公里”
- 34、第517页倒数第3行“流泡桐”应为“流经泡桐”。
- 35、第548页“编后”中的“封面由曹家顺、陈忠德、李托司设计”应为“曹家顺、丁崇喜、陈忠德、李托司设计”。

二、地图

- 36、“黄陵县地图”中“油岗”属环城公社，不属鲁台。
- 37、“城关镇街道图”中“车轮管理站”应为“车辆管理站”
- 38、“环城公社城关镇地图”中“里塘角”应为“黑角塘”，“彭么湾”应为“彭么湾”、“张刘湾”未标注地名符号。
- 39、“蔡店公社地图”中“张家石”应为“张石家”。
- 40、“姚家集公社地图”中“王家坳”应为“王家坳上”。
- 41、“塔耳岗公社地图”中漏掉“段家店”。
- 42、“李家集公社地图”中“鲁板墩”应为“鲁班墩”。

43. “王家河公社地图”中“肖家湾”应为“肖祠堂湾”。

44. “横店公社地图”中“关王庙”应为“关王店”、“桥家店”应为“乔家店”。

45. “淩口公社地图”中“吴陡湾”应为“吴斗湾”、“圣马路”应为“岔马路”。

46. “天河公社地图”中“烛树店”应为“腊树店”、“殷吁湾”应为“殷喻湾”。

47. “六指店公社地图”中“藕塘角”应为“藕塘湾”。



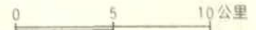
郭沫若同志为双凤亭所题匾额



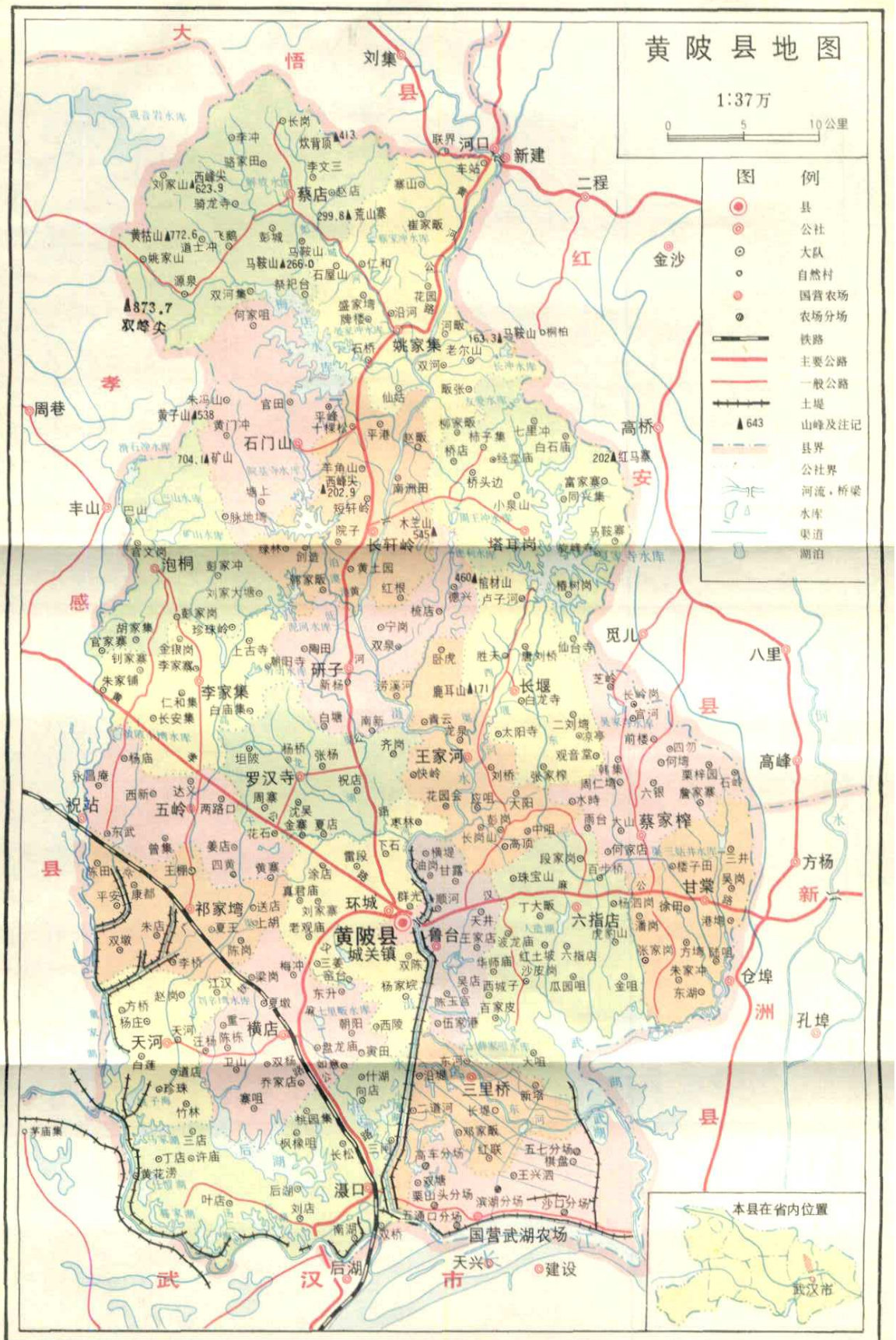
双 凤 亭

黄陂县地图

1:37万



图例	说明
⊙	县
⊙	公社
⊙	大队
●	自然村
●	国营农场
●	农场分场
—+—	铁路
—	主要公路
—	一般公路
—+—	土堤
▲ 643	山峰及注记
—+—	县界
—+—	公社界
—+—	河流、桥梁
—+—	水库
—+—	渠道
—+—	湖泊



前 言

《黄陂县地名志》是适应社会主义建设的需要而出版的。它给工业、农业、国防、外事、交通电讯、文教科技等部门提供了地名的标准名称，基本结束了我县一度存在的地名混乱现象，同时，也从一个侧面反映了我县三十多年来的建设成就，是一本内容较丰富、实用性较强的工具书。

《黄陂县地名志》是地名普查成果的结晶。我县地名普查于1980年6月开始，1981年6月完成。在县委、县人民政府的直接领导和省、地地名领导小组办公室的具体指导下，全县地名普查人员同心协力，以1：5万地形图为基础，对全县六千多条地名逐个调查核实，基本弄清了我县大部分地名的标准名称、含义、演变、书写形式、正确读音和地理位置，使我县地名更臻于标准化、规范化。

《黄陂县地名志》是根据国务院1979年（305）文件“国务院关于地名命名、更名的暂行规定”进行编辑出版的，有一定的法定意义。各行各业使用地名时应以此为准。今后更改地名，必须遵照（805）文件规定，按有关审批程序和权限办理。

黄陂县地名领导小组

一九八一年十二月一日

目 录

一、说明

二、图例

三、黄陂县概况..... (1)

四、行政区划及居民点

- 1、城关镇..... (9)
- 2、蔡店公社..... (21)
- 3、姚家集公社..... (45)
- 4、石门山公社..... (69)
- 5、泡桐公社..... (81)
- 6、长轩岭公社..... (95)
- 7、塔耳岗公社..... (117)
- 8、李家集公社..... (137)
- 9、罗汉寺公社..... (153)
- 10、研子公社..... (171)
- 11、王家河公社..... (187)
- 12、长堰公社..... (207)
- 13、蔡家榨公社..... (225)
- 14、五岭公社..... (245)
- 15、祁家湾公社..... (261)
- 16、环城公社..... (277)
- 17、鲁台公社..... (297)
- 18、六指店公社..... (313)
- 19、甘棠公社..... (333)
- 20、天河公社..... (349)
- 21、横店公社..... (361)

4

22、三里桥公社.....	(381)
23、漉口公社.....	(389)
24、武湖农场.....	(409)
五、企事业单位和专业部门.....	(425)
六、人工建筑物.....	(441)
1、水库.....	(458)
2、渠道.....	(463)
3、渡槽.....	(464)
4、堤坝.....	(465)
5、水闸.....	(465)
6、排灌站.....	(466)
7、隧洞.....	(470)
8、公路.....	(470)
9、桥梁.....	(470)
10、渡口.....	(477)
11、其他建筑物.....	(478)
七、古迹、游览地、纪念地.....	(479)
八、自然地理实体.....	(491)
1、山、山峰、山洞.....	(506)
2、河流.....	(516)
3、湖泊.....	(518)
4、地片.....	(522)
九、附录	
1、国务院关于地名命名更名的暂行规定.....	(529)
2、中国地名汉语拼音字母拼写法.....	(533)
3、黄陂县人民政府文件.....	(534)
4、黄陂县生产大队新老名称对照表.....	(535)
十、编后	

说 明

一、本书收录全县标准地名6209条，载入重要地名概况材料80篇，县行政区划图和各公社地名图26幅，插图48幅。全县各公社（镇、场）、大队和自然村的地名全部照录，对自然地理实体、人工建筑物、名胜古迹和企事业单位视其有无方位意义或其他特点而选录。

二、本书中地名以公社（镇、场）为单位编排，先排公社（镇、场）、驻地及所在大队，其余大队、自然村则按公社地名图从上至下、从左至右进行编排。企事业单位凡属大队或公社所有，均排在该大队、公社后面，县属以上的均集中编排于后。其他地名，亦按同类集中编排。

三、各类地名标准名称均用《新华字典》或《现代汉语词典》首字。汉语拼音按中国文字改革委员会、国家测绘总局公布的《中国地名汉语拼音字母拼写法》拼写。

四、本书中使用的各种数字，大部分是根据县统计局1979年统计数。表列人口数，主要是反映一个行政单位或自然村的规模，不很精确。

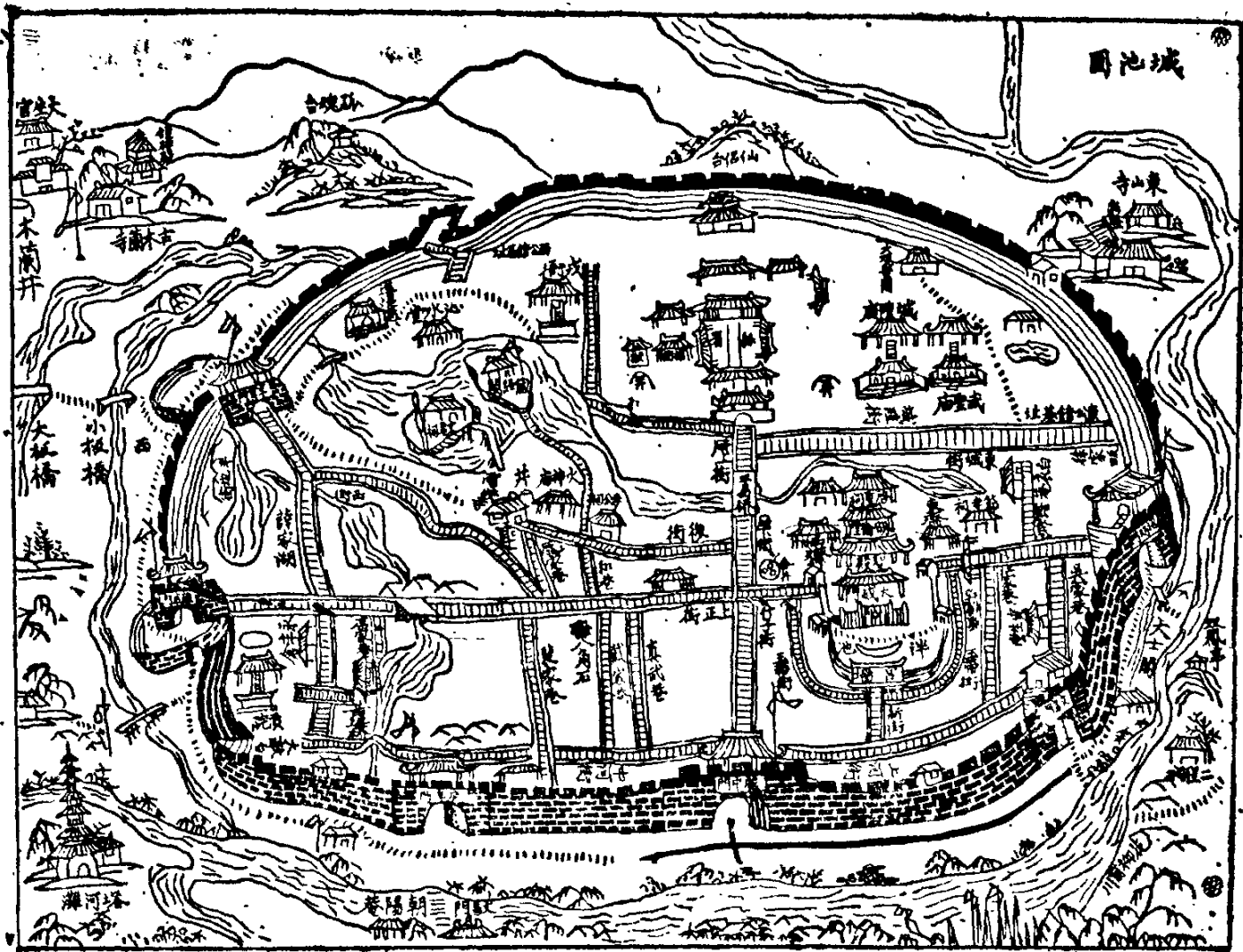
五、各级行政区划地名图，既未进行实测，也未与交界双方协商，因此，不作划界依据。

六、对各类地名含义，有史料根据的，郑重照录，属民间传说，则取其健康，弃其荒诞。

七、所用高程，均采用1956年黄海高程。

八、本书所录地名中有5个方言用字和生僻字，即“吉”（cì）、“启”（dū）、“墩”（liào）、“鞞”（mán）、“鼈”（bào）。方言用字以符号《方》表示，生僻字在备注栏内作了解释。



























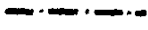
5



清同治四年黄陂县城池图

图

例

	街区		公社界
	县		铁路及车站
	公社、镇		主要公路
	企事业单位		一般公路
	大队		土堤
	自然村		桥
	山峰		水闸
	亭		渡线
	庙宇		滚水坝
	洞		渠道
	排灌站		河流
	渡槽		湖塘
	养殖场		水库
	县界		

黄陂县概况

HUANGPIXIAN GAIKUANG

黄陂县位于湖北省东部偏北。北与大悟县为界，东与红安、新洲县接壤，西隔小悟山、界河与孝感县毗邻，南滨长江、府河与武汉市相望。跨东经 $114^{\circ}09'$ —— $114^{\circ}36'$ ，北纬 $30^{\circ}40'$ —— $31^{\circ}21'$ 。南北长78公里，东西宽55公里。城关镇居县境腹部偏南，为县党政机关驻地。南距省会50公里，西距孝感地区行政公署51公里。

黄陂县辖蔡店、姚家集、石门山、塔耳岗、长轩岭、研子、罗汉寺、泡桐、李家集、祁家湾、五岭、天河、横店、滢口、环城、鲁台、三里桥、甘棠、六指店、蔡家榨、长堰、王家河等22个公社和城关镇、国营武湖农场、大潭原种场，共551个生产大队，5827个生产队，5047个自然村，85个集镇。总面积2261平方公里，其中耕地面积935963亩（水田723592亩，旱地212371亩），林地面积405105亩，水面180000亩。全县200799户，总人口901837人，其中城镇人口59699人，农村人口842138人。除回、壮、土家族等19种少数民族（共205人）居民外，均属汉族。

全县地势北高南低。西北属低山区，约占总面积的14.8%；东北属丘陵区，占21.5%；中部是平原，占47.4%；南部是滨湖地区，占16.3%。最高点位于黄陂与孝感县交界处的双峰尖，海拔873.7米；最低点是武湖烂泥洲，海拔15.5米。

北部山系，乃大别山南麓余脉，主要有双峰尖、西峰尖、黄牯石、金牛山、团山寨、牛脊岭、黄草山、石门山、木兰山、狮子山、磨盘山、红马寨、棺材山、矿山、伏马山和红岗山等。

贯穿县境南北的潏水，发源于大悟县的三角山，流经黄陂境内的有90公里，在谏家矶汇入长江。其支流主要有彭城河、长堰河、栗树河、泊漠港、龙须河等。黄陂、孝感两县之间的界河，全长34公里。湖泊多集中于南部的长江、府河边沿。主要湖泊有武湖（包括北湖）、童家湖（亦称白水湖）、什仔湖、后湖等。

黄陂县的地质结构，北部和西部主要为白云石英片岩、白云长石英片岩和花岗岩及少量白石灰岩、成粒岩；东北部主要是含绿泥石、绿帘石较多的片岩；西部和中部主要是第四纪的红色砂砾岩和近代河流冲积物，杂有少量红色砂岩和玄武岩；东部主要是石英云母片岩；南部则为近代河流冲积物和湖相沉积物，间有更新世和晚新世网纹状粘土和红色亚粘土。

黄陂县地处中纬度，属亚热带季风地区。冬寒夏热，四季分明，雨量充沛，光照充足。年平均气温 16.3°C 。夏季（七月）平均气温 28°C ，极端高温为 39.7°C ；冬季（元月）平均气温 $2-3^{\circ}\text{C}$ ，极端低温为 -12.6°C 。年平均降雨量1100毫米，主要集中于4—8月。全年无霜期250天左右。日照1980—2150小时。常年稳定通过 10°C 的活动积温为 5240°C 。主要灾害性气候有暴雨、冰雹，1977年袭击罗汉寺的龙卷风，为黄陂历来所罕见。

地表径流，均自北向南而流。北部和中部汇集于潏水，东南部汇集于武湖（北湖），西部经界河、童家湖、后湖汇集于府河，注入长江。解放前，只有小塘小堰和民堤民垸，抗御自然灾害的能力低，水旱灾害频繁。解放后，全县修建了夏家寺、院基寺、梅店、泥河、矿山、巴山、三姑井等大中型水库7座；小（一）型水库24座；小（二）型水库95座。1977年对潏水下游进行了改道，兴建了武湖、四联垸、后湖、黄龙墩、华师庙、张家岗、双凤亭、什仔湖、袁下湾、吴家洼等大中型排灌站19处；修筑了武湖大堤、西堤、童家湖堤计124公里，开挖干渠197.2公里。这些水利建设，初步改变了黄陂县易涝易旱的面貌。

黄陂县山青水秀，历史悠久。据环城公社大程家墩、甘棠公社面前畈等地新石器时期遗址证明，远在四千多年前，我们的祖先就在这里蕃衍、生息。滠口公社的盘龙城和磨元城，是商周时期的两座古城遗址。据史书记载：黄陂属古荆地，春秋属黄国。楚成王24年（公元前648年），黄国灭归于楚。秦分楚为四郡，黄陂属南郡。汉初为郾县地，后改为西陵，属汝南郡。汉末刘表为荆州刺史，以此当江夏之口，惧吴侵軼，使黄祖于此筑城以遏，故名黄城（旧址在今六指店公社寨上湾，别名西城子）。三国时吴在此立石阳镇，属江夏郡。北齐（因北齐、北周同时并存，故有的史书记载为北周）以石阳镇改置黄陂县，属南司州，黄陂县建置盖自此始。唐贞观6年（公元632年），黄陂县改属黄州。宋时邑名仍旧，曾因元兵逼近，于端平3年（公元1236年）寄治鄂州青山矶。元初复还旧治。明编黄陂属黄州府。清雍正7年（公元1729年）改属汉阳府，直至清灭。公元1912年，中华民国成立，废府改道，属江汉道，后属第三行政督察区。据唐侯喜复所撰《黄陂记》称：“黄陂在汝州，汝州有三十六陂，黄陂最大，溉田千顷，盖黄陂之来由也”。据今人考证：一说源于三国时期，“黄”指黄祖兴建的城垣“黄城”，“陂”含武湖，黄陂乃黄城与武湖之合称；一说黄陂古属黄国，地处湖滨，先民怀念故国，故名黄陂。

黄陂县在唐代以前，因废置错出，其治辖与现在的所属范围差异很大。可以境内两个废县址佐证：据《湖北通志》记载：晋惠帝永兴3年（公元306年）陶侃为荆州刺史，其属将朱伺请分安陆东境立滠阳县，北周废。滠阳县旧址在今滠口附近。据《寰宇记》注：南齐曾在县北木兰山下置木兰县，唐废。唐宋以后，县域范围基本稳定。从明代起，北至大悟县的黄陂站，南至武汉市的谏家矶和东西湖一带，均属黄陂县治辖。1933年元月，将河口、夏店、新城一片划属礼山县（现大悟县）。新中国成立后，谏家