

内蒙古自治区地方志丛书

扎赉特旗志

1986~2002年

内蒙古文化出版社

内蒙古自治区地方志丛书

ᠵᠠᠰᠢᠲᠦ ᠲᠦᠷᠦᠨ ᠲᠦᠨ  
扎 赛 特 旗 志

( 1986 ~ 2002 年 )

扎赛特旗人民政府主办  
扎赛特旗委史志局编

修志資政  
以史為鑑  
开拓创新  
振兴扎赉特

刘振财  
2007.6月10

原内蒙古自治区党委副  
书记、自治区人民政府主席  
乌云其木格视察扎赉特旗



内蒙古自治区党委书记储波视察扎赉特旗



内蒙古自治区党委副书记、自治区  
主席杨晶视察绰勒水库工程建设情况



中共扎赉特旗委员会



扎赉特旗人民政府



小镇新姿



雕塑——拥抱未来



多兰湖公园一角



音德儿镇夜景



绰尔河原始生态林



绰尔河风光




马 群



苔来花草原



贯穿扎赉特旗境内的  
省际大通道



神山石狮



怒放 (杏花山景色)



大鸨



神泡子



丹顶鹤



图牧吉国家级自然保护区



绰尔河帅酒



蔬菜大棚



玉米制品



养鹿



木耳



榛子



蘑菇



橡子



烤全羊



工业园区





宣传文化中心

全旗中小学生文艺汇演



乌兰牧骑为抗洪官兵慰问演出




祭敖包



那达慕盛会



张冠哲 / 国画 / 山居消夏图




李海青 / 水粉 / 静物



胡金伶 / 水粉 / 多兰湖



于长光 / 油画 / 草原姐妹



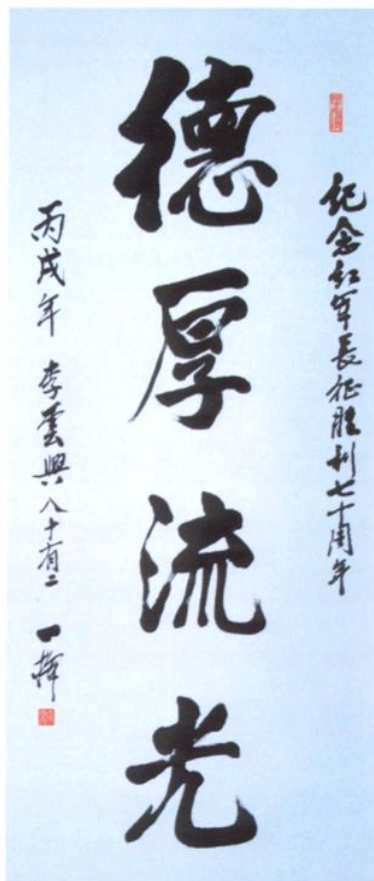
于长光 / 油画 / 原野



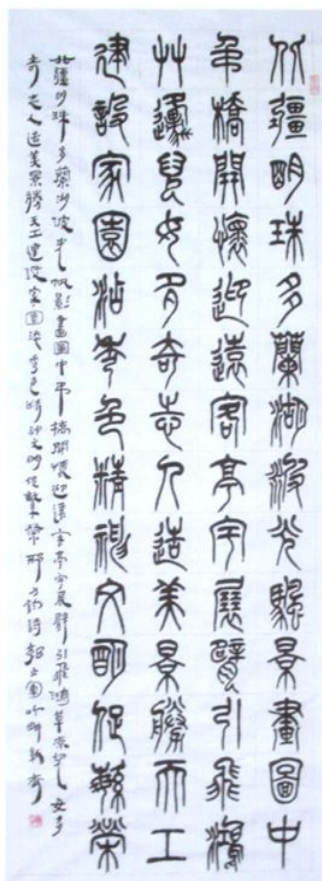
胡勃 / 国画 / 漫漫家乡路



侯喜文 / 国画 / 天马行空




李云兴 / 书法 / 德厚流光



邢力钧 / 书法 / 自作诗歌呼

“神六”凯旋回来

# 扎 赉 特 旗 农 业 局



局 长 杨 连 宝

农业局领导班子带领全体职工，适应发展形势，开拓创新、锐意进取，充分发挥农业系统政策优势、技术优势和人才优势，紧紧围绕粮食增产、农业增效、农民增收这一目标，全力以赴为“三农”服务，农业项目建设成果显著，粮食生产能力明显提高，农业产业化建设步入了发展快车道，农村土地承包关系得到理顺完善，农业信息服务初显神威，农业工作取得较大发展。

### 取得荣誉

2004~2006年，农业局连续三年被旗委、旗人民政府评为实绩突出领导班子。

2005年，农业局被兴安盟委、盟行政公署评为基层满意的涉农部门。

2005年，“科技入户工程”被国家农业部评为全国优秀项目单位。

2006年，扎赉特旗被农业部授予“全国粮食生产先进县”称号。



高产水稻



# 扎 赉 特 旗 林 业 局



人工林

扎旗森林资源丰富，但由于战争、火灾的毁坏和日本侵略者的疯狂掠夺，加之百姓伐木为薪、毁林开荒、过渡放牧等原因，森林资源遭受了很大程度的破坏，至1949年，天然林保存面积仅为300多万亩。

1950年，旗人民政府组织苗木生产，在林区建5处护林站。1951年建林政科，成立了护林防火委员

会。1953年开始封山育林。1987年中共十三届三中全会以后，林业事业随着党的各项方针、政策的实施，得以恢复和发展，已发展成为营林、造林、苗木生产、抚育采伐、病虫害防治、林产品深加工等门类齐全、规模庞大的生产体系。林业局下属三级单位由1950年的5站1圃发展到12个站办所、5个林场、1个苗圃、20个工作站、60个护林站。



松树林



林海

2002年，实施退耕还林工程后，我旗于2004年又相继启动实施了百万亩速生丰产林工程、公路绿化工程、农田防护林工程等6大林业工程。仅2002年，全旗就造林26.82万亩。

# 扎 旗 特 旗 畜 牧 局



舍饲养羊

扎旗特旗畜牧业局是畜牧业经济的管理和服务部门，所属七个业务站，九个基层站，负责全旗畜牧业生产的规划、产业方针政策制定、草原培育和管护与建设、动物及动物产品安全、家畜饲养管理繁育改良等工作。近几年来，畜牧业发展迅速、产业结构调整升级，基础工程建设逐年加强，产业化基地建设继续扩大。实施了“退牧还草、草原禁牧、牲畜种子、零化无畜户、畜产品安全”五大工程。形成了生猪、奶牛、肉羊、肉鹅、饲草“五大产业”。共围封草牧场360万亩、禁牧休牧草原598.8万亩，建设牛改良配种站点160个、羊改良点160个，年配种家畜70万头只口，引进和推广奶牛性别控制技术，专项推

进农区畜牧业，全旗共发展农牧结合户6.8万户，实现了95%以上农户每户饲养10个以上绵羊单位的牲畜；加强重大疫病防控工作，全旗境内无重大疫情发生。2006年，生猪饲养量达105万口，奶牛存栏达1.8万头，肉羊存栏达75万只，肉鹅饲养量达137万只。人工饲草料种植85万亩。

2006年，旗畜牧业发展总



奶牛基地

的要求是：以发展现代畜牧业为先导，按照“南猪、北羊、中部奶牛”的发展布局，以项目经济牵动畜牧业基础设施建设，推进畜牧业产业化基地做大做强，实现畜牧业又好又快的发展。2007年，家畜饲养量预计达300万头只口，其中生猪饲养量达200万口，到“十一五”期末，全旗家畜饲养量达750万头只口，其中生猪饲养量达500万口、舍饲养羊200万只、奶牛达10万头；畜牧业产值在一产中的比重达50%以上。



生猪饲养

# 扎赉特旗广播电视台



台长 王 振

1998年,由旗政府出资,建成当时全区最高(180米)的双跨街音德爾铁塔。从根本上解决了农村牧区看电视难的问题。

2000年,实施国家“村村通”工程以来,累计优质高效完成111个站点的广播电视“村村通”安装任务。

2003年,局域网的连接,微机化的普及,实现了无纸化办公大大提



电视台领导班子及党总支成员共谋广播电视发展大计

高了工作效率和质量。

2005年,内蒙有线数字电视落户音德爾镇,传输60多套电视节目。为普及数字电视奠定了坚实的基础。

2006年,旗政府投资40余万元,更新了摄录编设备,使摄录编数字化程度进一步提升。同年对6个苏木乡镇工作部有线广播电视站实行垂直管理,从而有效实施了区盟旗三级电视新闻的延伸覆盖。

电视发送设备由原来50W电视差转机发展到现在的1KW无线电视发射机和调频发射机。另有两部50W电视发射机,分别转播中央一套节目和内蒙古汉



有线电视发射机房

语节目。

几滴汗水,几份收获。扎赉特广播电视台曾先后被旗委政府评为抗洪抢险工作先进集体、实绩突出单位、机关创优五优工作先进集体、在连续六届的全盟广播电视好新闻评比中均有作品荣获一、二、三等奖……



1992年凝聚全旗人民心血与汗水的集新闻编播、节目制作、电视发射、广告咨询于一体的广播电视中心大楼落成。至此,扎旗广播电视事业发展又翻开了崭新的一页

# 奋进中的巴达尔胡镇



巴达尔胡镇党委书记 涂国军

巴达尔胡镇位于大兴安岭南麓神山脚下，绰尔河北岸。历史上是扎赉特旗王爷府所在地，拥有300多年历史的内蒙古东部地区最大的寺庙——前德牟尼庙就在巴达尔胡镇所在地西20华里处。巴达尔胡镇是扎旗典型的半农半牧区，也是少数民族聚居区，现辖14个嘎查，46个自然屯，总人口16275人。

巴达尔胡镇境内拥有丰富的地表资源和地下资源。现有耕地15.8万亩，天然草场45万亩，天然次生林20万亩，美丽的绰尔河从西至东流过全境，音巴公路穿过镇内，神山巍峨而雄伟，山区蕴藏着丰富的铁、铜、金、铂、石灰石等矿产资源。巴达尔胡镇通过加大基础设施建设，已具备了农牧林及矿产资源开发的综合条件。

镇党委、人民政府团结带领全镇广大干部群众，紧紧围绕区域扶贫这一重点工作，坚持不懈地推进农牧业产业化、工业化、城镇化进程。实现了经济社会协调发展，为全面建设小康社会迈出了坚实的一步。2005年，全镇地区生产总值实现1.24亿




龙鑫矿业



小康村建设

水浇地建设



元；家畜总头数达到24万头（只、口）；招商引资达到1650万元；工业总产值达到6500万元，农牧业产业化步伐明显加快；社会基础设施建设不断得到完善，“三个文明”建设得到了全面、协调、快速发展。

## 蓬勃发展中的好力保乡



党委书记 郑建军



乡长 王红

好力保乡位于扎赉特旗东南部，东与保安沼农场相连，西与巴岱乡为邻，南与黑龙江省泰来县交界，北与黑龙江省龙江县相接。全乡总土地面积123平方公里，距音德尔镇35公里，地处绰尔河下游右岸，辖9个行政村23个

自然屯，总户数为4560户，总人口为16940人。好力保有耕地面积10.37万亩，其中水田面积2.37万亩，草场面积1万亩，林地面积为3.2万亩。该乡是全旗的主要产粮区之一，农作物以玉米、水稻为主，并有大豆、绿豆、马铃薯等。



2006年，全乡地区生产总值达到2.54亿元，财政收入达到340万元，农民人均纯收入达到3500元。畜牧业家畜总数达到27.95万头只口，其中生猪饲养量达到24.5万口。完成乡镇企业（规模以下企业）总产值6757万元，增

加值2300万元，入库税金130万元。完成固定资产投资720万元，引进区外资金3190万元。全乡奶牛存栏1012头。新打井170眼，维修旧井278眼，全乡井数已达到2800眼。

好力保乡党委人民政府一班人，正带领全乡人民为实现强乡富民这一长远目标不断开拓进取……



生猪饲养



# 发展中的巴彦扎拉嘎乡



党委书记 于福池



乡长 费海林

巴彦扎拉嘎乡位于扎赉特旗东北边陲，东与黑龙江省龙江县杏山乡交界，西与巴达尔胡镇、阿尔本格勒镇接壤，南与绰勒镇隔河相望，北与罕达罕乡为邻，地理面积为358平方公里。

巴彦扎拉嘎以境内巴彦扎拉嘎川而得名，巴彦扎拉嘎为蒙古族语，即：富饶的山川。现辖11个行政村，48个自然屯，72个村民小组总人口2万人。

几年来，围绕“树上山、粮下川，家家都把牲畜拴”三元经济结构发展格局，大力加强农业基础设施建设走综合开发，提升经济、生态综合效益，大力发展畜牧业。2004年，家畜总头数突破8万头（只、口）。2005年，积极开展“零化无畜户”工作，使畜牧业向小畜变大畜、大群变小群方向转变，逐渐向养殖专业化路子迈进。2006年，农牧民人均纯收入达2060元。基础设施建设不断完善。招商引资工作实现了突破。

引资2000万元的鸚鵡庙重建工程进展顺利，已经建成山门一座，偏殿4栋，大殿主体建成。鸚鵡庙的复建，传承了世族宗教文化，活跃了当地群众精神生活，拉动了地区经济发展。



奶牛养殖



办公楼