

015687

太原市

TAIYUANSEHI

北城区地名图册

BEICHENGQU DIMING TUCE

太原市北城区地名委员会办公室编制

一九八七年四月

《北城区地名图》绘制说明

北城区地名图绘制的依据是山西省和太原市地名办公室，在地名普查时，作为普查资料，而颁发的中国人民解放军北京军区司令部一九七九年航测的“蓝图”以下简称“蓝图”，以及一九八〇年——一九八二年在地名普查中各街道办事处绘制的办事处图和所属居委会图，而绘制成的。

由于城区的建设速度较快，而“蓝图”上有的地区当时尚未形成街道。如：巨轮街道办事处的北十方院、金刚堰路、程家村东巷、胜利前、后街；三桥街道办事处的杏林——六条、早西一、二、三巷、柳溪街；敦化坊街道办事处的享堂北街，享堂西街等，这些街巷名称都是由区、街地名工作者实地察看后共同划定的。

地名图的截止时间是一九八二年，而上兰街道办事处是在一九八五年又划归北城区管辖，所以按北郊区提供的地图把原有的八条街绘入我区地名图内。一九八六年，由于城区工作的需要又新增二十三条新街巷，其中有上兰街道办事处五条，这五条街巷原图上有街道，而无街名，这次命名后也一并编入。

地名图册内有《北城区在太原市的位置图》、《北城区划图》、《北城区地名图》、十五个街道办事处图、另有民国八年《山西省城详图》、《明太原想像图》共二十幅图。关于城乡的边界线的问题是按照一九八〇年地名普查时上级领导机关在地名普查工作会议上规定的：“在地名普查中涉及到的城乡划分问题，按照城区管行政工作，土地仍归郊区管理”。因此边界线只是城区行政工作所管理的地方，不作为城乡的区划线。地名图的绘制，对于公安、交通、邮电、城市建设，人们日常生活往来，将能起到一定的作用。但地名图，因为比例的限制，较小的街巷未能划上，就连“代号”也无隙可写，而参照的“蓝图”，及我们自绘的图，都有不足之处，又兼缺乏制图的知识，和工作的粗心，虽几经校对，仍有失误之处，如：鼓楼街办的王家巷误为仓家巷；上兰街办的通顺街，写成“南”字；巨轮街办的前后营坊街误为“房”字；敦化坊街办的享堂西街，多一“路”字。可能还有失误之处请识者提出批评和宝贵意见，留待以后补正。为了工作和使用方便，我们将《北城区地名图》分有挂图和地图册两种。地图册内附有文字说明，作为参考之用。此图绘有省、市、区党政机关及重要厂矿和有关单位的位置，建议按“内部资料”使用，慎勿遗失。

北城区地名委员会办公室

一九八七年四月三十日

16-4 软

太原市北城区

太原市北城区，属于太原市城区的北半部，按方位取名北城区。今区境汉为阳曲县地。宋太平兴国七年（982），潘美在太原唐明镇的基础上修筑太原城。包括今三桥、鼓楼两个办事处的多数街道。明洪武九年（1376）谢成展筑太原城又括进杏花岭、坝陵桥、巨轮三个办事处和三桥、鼓楼两个街道办事处的所有街道。

太原于宋仁宗嘉祐四年（1059）设府，明、清因之。民国元年（1912）废府，以阳曲县为省会。民国九年（1920）设太原市政公所。

民国十六年（1927）由山西省会警察厅、公安局和太原市政公所管理太原市政。

民国二十六年（1937）日寇侵入太原后，设太原市公署，民国三十三年（1944）日寇把市政划为五个区，城市设两个区。日寇投降后，阎锡山把太原划为内外各八个区。内八区的四、五、六、七区管辖范围部份或全部在北城。解放后于一九四九年五月太原市人民政府，将内、外十六个区并为八个区，内四区的三、四区政府在北城区，管辖十六个街。

一九五〇年内外八个区合并为四个区。二、三区在北城，管辖十六个行政街，十个自然村，八个自然街。随着建设的发展，机构多次调整，辖区几经盈缩，到一九八五年，北城区行政管理范围，东、东南与南郊区的杨家峪乡、北郊区的中涧河乡接壤。北与北郊区的新城乡、向阳镇、上兰镇交错。南与南城区的庙前、柳巷街道办事处为邻。西与北郊区的土堂村毗连。面积约为九十八点九平方公里（城乡有重复计算）。

区级机关办公地址，从五福庵、精营街、东典膳所、五一路迁到现在的解放路369、413号。

区政府直属机构近三十个，街道办事处十五个及其所属的居委会三百一十七个，路、街、巷四百三十二条。

驻区各族人民一十一万六千一百八十八户，人口五十二万五千〇一十三人。每平方公里为五千三百〇九人（一九八五年底数字）。

境内有三条河流，即：阳兴河、涧河、北沙河，除阳兴河长年有水外，其余为季节河。与郊区毗连的东有卧虎山、北有烈石山又名二龙山，西有汾河。枕山傍河，环境优美。

太原是千年古城，文物古迹颇多。辖区内保存较好的和部分存在的文物有：唱经楼、土堂大佛寺（净因寺）、窦大夫祠、烈石寒泉、五龙圣母殿禅房、宝林寺、阳曲县衙、明代拱极门门洞、小北门城墙、思居别墅、湖广会馆、柳巷大槐树、浙江会馆、省府门楼、梅山会议厅以及传说中的“玉堂春”驻地。

革命遗址和革命纪念地有：牛驼寨革命烈士陵园、国民师范校址、北方局和八路军办事处、牺盟会驻地。

北城是工业区。早在清光绪年间就在三桥街建立火柴局（平遥火柴厂的前身）、小北

门外柏杨树园创办机器局(太原机车厂前身)、辛亥革命后创建有粮食局制革科、皮革厂、东山煤矿、山西机器厂、一九三二年创办西北实业公司炼铁厂(太钢前身)。现在,中央、省、市所属的煤炭、冶金、机械、化工、电力、建筑材料、食品酿造、纺织、印刷、造纸工业以及较大的国营商业服务业、文教卫生等单位多集中于此。形成了以国营工商业为主的经营体系。到一九八五年驻区大小单位有一千七百一十四个,职工人数三十一万〇五百四十三人。城区经济是解放后才发展起来的。从一九五八年开始创办,到一九八二年有工业二十三家,职工人数为四千〇三十三人,年产值一千〇二十七万元。街办工业九十九家,职工人数四千七百八十四人,年产值一千七百五十八万元。

一九八五年城区工作把改革放在首位,以改革的精神开创各项工作,因而取得新的成就。工业发展到二百八十个单位,职工人数为二万七千七百六十三人,年产值一亿三千万,年盈利近一千一百万元,产品行销国内外,取得了一定的声誉。

商业也是从一九五八年办起来的。当时仅有各类网点四十八个,从业人数三百二十九人。一九八二年区街共有商业网点三百五十六个,从业人员三千四百一十二人,营业额一千九百六十七万元,盈利五十六万元。

一九八五年随着商业体制改革,部分小型国营商业另售业下放区管理,区街商业发展到六百八十二个,从业人员一万〇七百余,营业额达到二亿〇二百多万元,盈利一千〇七十万元。调节市场余缺的个体商贩、集市贸易、随处可见,既补充了市场也方便了群众。

文教、卫生事业发展较快,解放初期,全区仅有小学十五所,在校学生四千七百余人,教职工三百五十人。现在全区小学发展到八十六所,其中:区办小学四十所,厂矿办小学四十六所。在校学生六万二千四百三十人,教职工三千八百九十六人。目前全区学龄儿童已全部入学,初级教育基本普及。

幼儿教育,在解放当时只有幼儿园三所,入园幼儿一百四十七名,有五名教育人员。一九八五年城区工作以改革为中心,采取措施,力争作些方便群众生活的工作。在区政府带头下,驻地各机关企事业单位和居民共同动手,大办幼托事业,先后办起托儿园所五百三十六个,入托幼儿八千五百多名,入园儿童一万三千三百多名,有力的解决了职工群众的后顾之忧。

医疗卫生事业,在解放初,仅有两所私人开设的联合诊所,有十五名医务人员。现在区属有中心医院、人民医院、正骨、口腔、中医等医院、防疫站、保健院十一所,有病床四百二十张,各级医务人员四百六十八人。文艺、体育事业也有较快地发展。

在中央深入改革搞活政策指引下,北城人民更加锐意进取,积极投身于四化建设,誓把北城区建为经济繁荣、文化发达、环境优美、秩序良好的社会主义城区。

北城区地名委员会办公室

一九八七年四月三十日

北城区在太原市位置略图

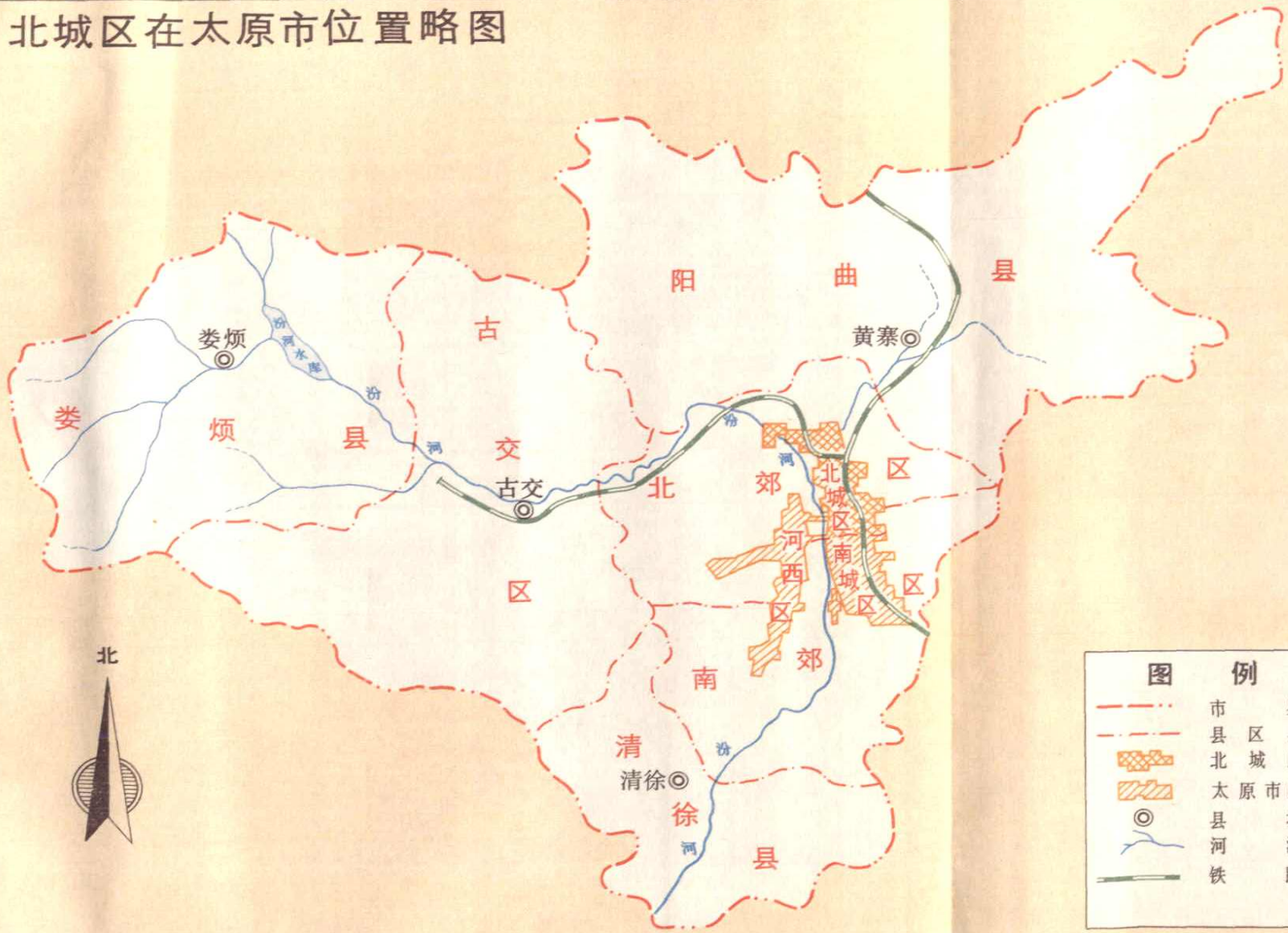


图 例	
	市 界
	县 界
	北 城 区
	太 原 市 区
	太 县 城
	县 河 流
	铁 路

巨轮街道办事处

巨轮街道办事处位于太原市城区的西北部。东靠建设北路，与敦化坊街道办事处相接，西挨滨河东路；南依城坊东街，与鼓楼街道办事处为邻；北连北沙河，与尖草坪街道办事处为界。办事处驻解放路413号。辖五十七条街巷，设三十个居民委员会，三百一十一个居民小组，拥有居民一万一千〇六十三户，四万九千七百〇四人。其中回族一百〇六户，五百八十一人；满族七户，三十二人。

一九八五年底有居民：一万二千一百一十五户，五万一千四百四十人。

辖区主要街道有解放路、五一路、胜利街、北大街等，纵横交错。通一、二、四、五路电车和二十七、三十六路公共汽车。

辖区驻有：太原机车车辆工厂、太原矿山机器厂、山西机床厂、山西化学厂、山西电建修配厂。还有太原市中心医院等医疗卫生单位七个，文化、文艺娱乐单位十个，中小学十三所。国家党政机关有中共北城区委、区人大、北城区人民政府、区政协。

宗教单位有太原市天主教堂。另有商业网点八十八个。

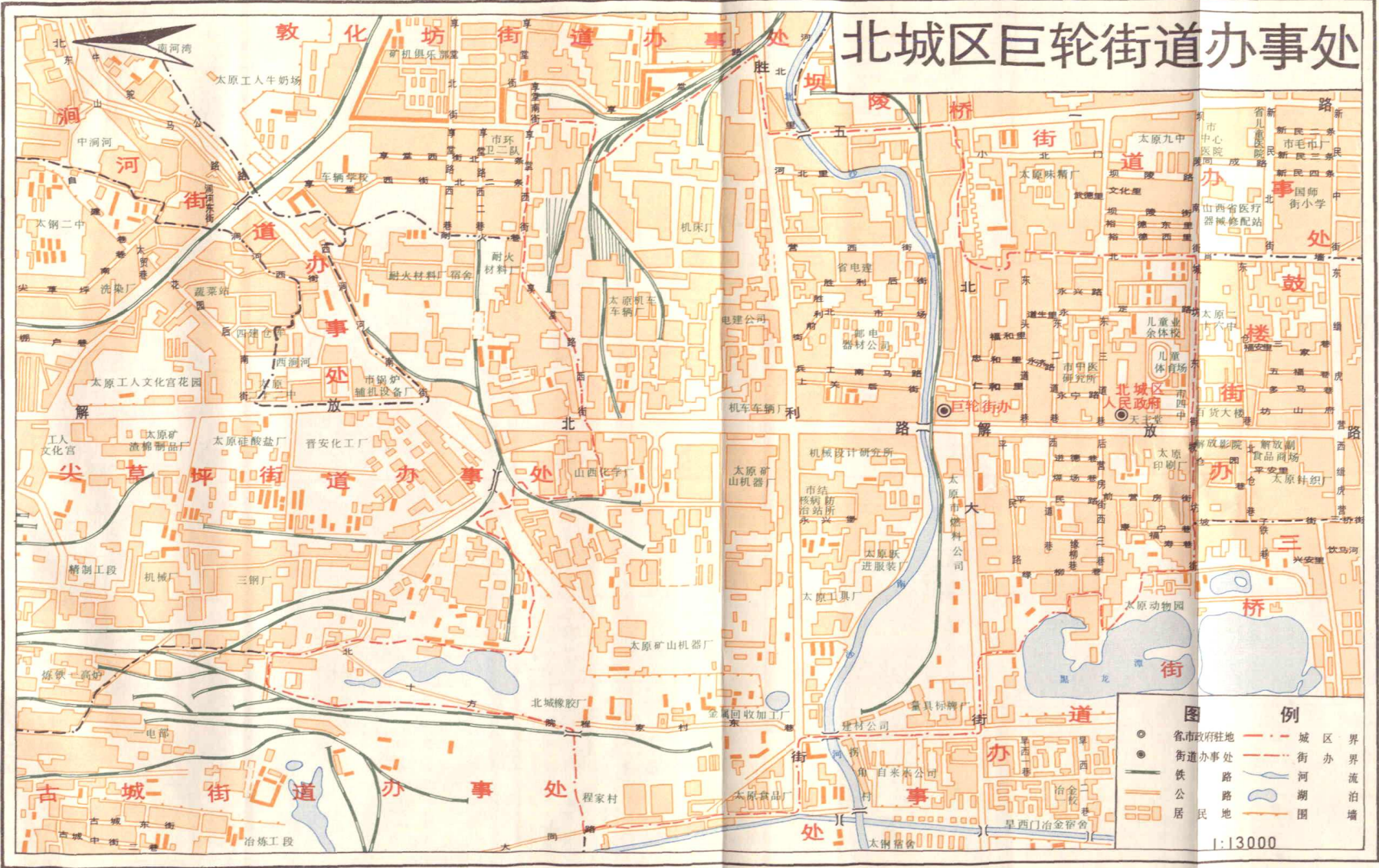
解放后，街办生产、生活事业有了很大发展。一九五八年以来，除有的已转为市或区办工业外，现有五金、印刷、缝纫、喷漆、木器、修建队等街办或厂办的厂（队）五十四个，有商业服务网点三十六个，共有从业人员一千九百九十六人，年产值四百五十七万元。

一九五四年十二月三十一日中央颁布《城市街道办事处组织条例》后，巨轮办事处原辖有营坊街办事处的一部分、北门街办事处、上北关办事处、兵工路办事处。一九五六年，营坊街办事处撤销，分别划归鼓楼、三桥和大北门街三个办事处管辖。一九六〇年八月撤区建社，为北城区巨轮人民公社。北城区除尖草坪以北地区外，全部划归巨轮公社，公社驻上北关是太原市的第一个人民公社，街道办事处改称管理区。一九六一年五月恢复北城区建制，成立巨轮人民公社。仍驻上北关。一九七九年一月，恢复街道办事处建制至今。

因北城地区，重工业较集中，巨轮象征工业，故名巨轮街道办事处。



北城区巨轮街道办事处



图例

- 省、市政府驻地
- 街道办事处
- 铁路
- 公路
- 居民地
- 城区界
- 街办界
- 河流
- 湖泊
- 围墙

1:13000

三桥街道办事处

三桥街道办事处，位于太原城区的西北部。辖区略成方形，西南稍突出。北起北沙河，与巨轮街道办事处相接，南至府西街、桃园三巷与南城区庙前街道办事处为邻，东起解放路，与鼓楼街道办事处相连，西至滨河东路。辖四十四条街巷、一个拐角村。设三十七个居委会，有四百一十三个居民小组，一万一千九百七十八户，五万四千四百六十六人。有少数民族一百〇四户，其中蒙族三十七人，回族四百三十人，苗族六人，壮族六人，布依族二人，朝鲜族十八人，满族四百一十五人，瑶族三人，土家族二人，锡伯族一人，黎族二人；并居住有日、德侨民各一人。一九八五年底有居民：一万三千九百二十七户，六万二千一百二十七人。是中共太原市委和市人民政府所在地。

三桥办事处，地处太原古城的西北部和解放后扩建的桃园、新建路一带。古老的城墙已经拆除，铺修了沥青马路。待改造的旧街道依然存在，充分显示着新旧时代的差别。

解放前所辖旧街道，如坡子街、铁菊巷、旱西门、饮马河等地，是太原旧城的低洼地带。房屋样式古老、破旧，土路坎坷不平，被称为西十八条，是劳苦人民和外来逃难群众落脚的地方。清光绪十二年汾河决堤，淹了太原西半城后，使西墙内从北到南形成一连串的水潭。如黑龙潭、黄河套、西泽河、西海子等。解放后，破旧古老的民房逐年维修，至一九五八年先后修筑了沥青路面。在打通解放路时，将府西街、县前街、县门前街拓宽，修成现在规模的府西街。黑龙潭几经修整，已建为太原动物园。古老的三桥街，由于历史悠久，民间仍流传着神话般的“三现金桥”的传说。省内第一长河——汾河从本区西侧缓缓流过。据老人们回忆，解放前旱西门外，满目荒凉、人烟稀少，到处是水潭、荒野、乱石，每逢雨季，洪水成灾。那时的汾河，使人望而生畏，“黑龙潭”的起名，就是人们恐惧洪水的体现。

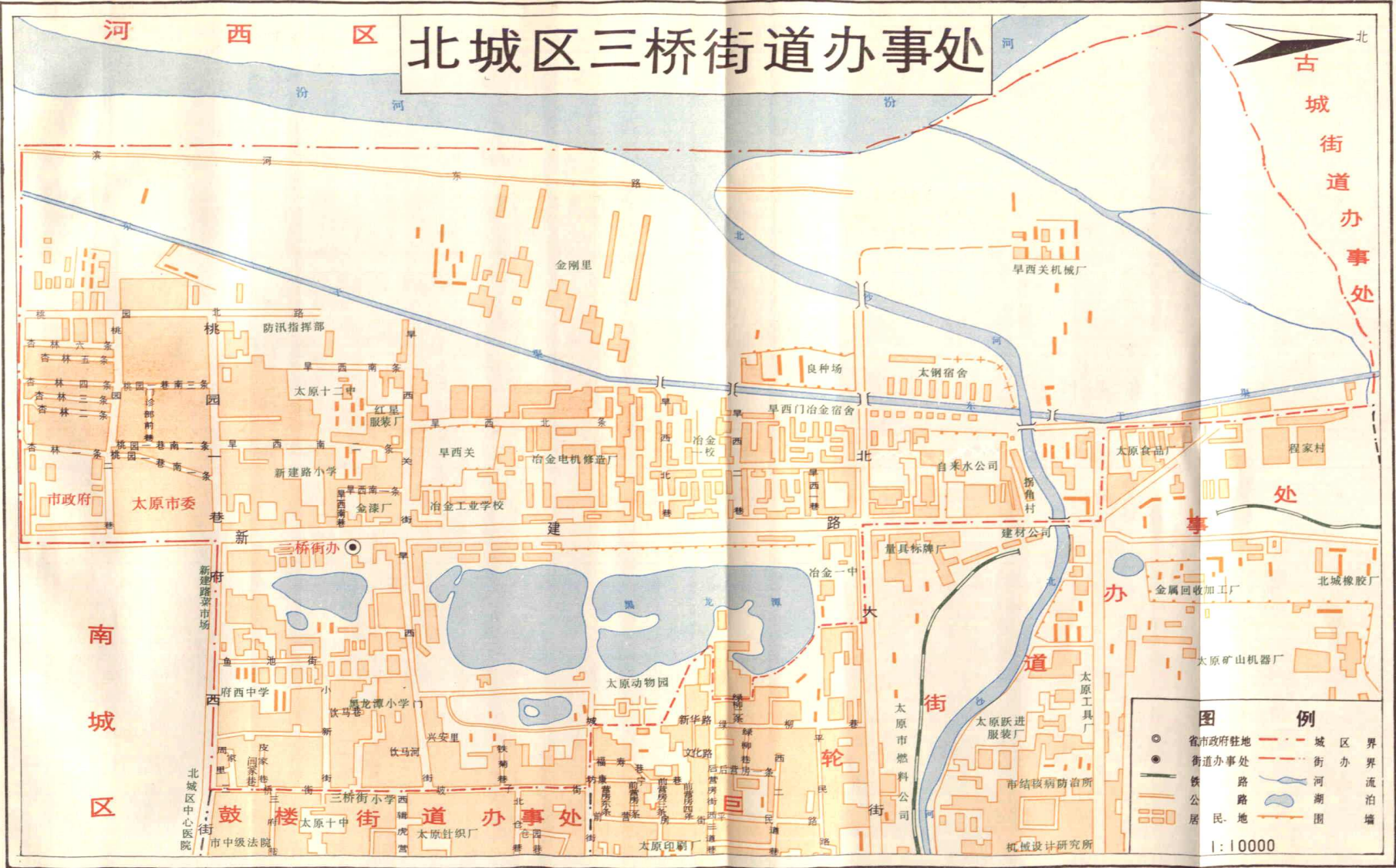
解放后，由于在上游修筑了水库，太原市人民不再为水患恐慌。一九五二年拆除旧城墙，垦荒滩种蔬菜，修马路建楼房。旱西关至桃园一带，一律扩建为宿舍区。如今马路平坦宽阔，高楼整齐，路灯亭亭玉立，三季有花四季常青。新建路纵穿南北，成为太原市区的重要交通干线之一。四路、十路、十九路、二十七路、三十六路公共汽车和五路电车可通往火车站、迎新街、金刚里、万柏林等四面八方。

辖区内驻有市级机关和省测绘局、省标准计量局、省冶金地质勘探公司等省级机关。本区文教、卫生、商业、服务事业也发展较快。有太原十二中、府西中学、冶金工业学校、新建路小学、三桥街小学、黑龙潭小学等九所中小学校和十三冶医院、北城区中心医院、市委机关门诊部等医疗单位。一九八〇年又增设了百货公司、知青商店、饭店、新建路菜市场、照相馆等。十三冶宿舍有影剧院一个，桃园一带有新建路礼堂（影剧院），另外太原市晋剧团、豫剧团、杂技团都住在辖区内。

解放后的街办工业、生活服务事业也发展较快。一九五八年以来，街办工厂有十三个，拥有职工七百九十四人，年产值一百八十余万元。生活服务和劳动服务网点二十八个，职工四百八十七人，一九八〇年以来，又新增商业服务网点九个，安置待业青年一百六十六人，年营业额达五十九万元。

三桥办事处，是北城区政府的派出机关，原驻桃园二巷一条5号，一九八一年十一月迁驻新建路53号。解放前，城内街巷分属三区政府领导，设三个街公所，即三桥街公所、县前街街公所、坡子街街公所。解放后，一九四九年属三区领导，设第三街政府和第六街政府，分别驻下三桥和县前街（大周家里口）。一九五五年属太原市北城区领导，设三桥街道办事处。一九六〇年八月成立大公社，属巨轮公社三桥管理区、桃园管理区。一九六一年五月合并二个管理区成立三桥街人民公社，驻桃园二巷一条5号。一九七九年一月恢复街道办事处建制至今。

北城区三桥街道办事处



古城街道办事处

处

办

图例

- 省市政府驻地
- 街道办事处
- 铁路
- 公路
- 居民地
- - - 城 区 界
- - - 街 办 界
- 河 流
- 湖 泊
- 围 墙

1:10000

鼓楼街道办事处

鼓楼街道办事处位于太原市城区中部，紧靠中共山西省委员会、山西省人民政府。原驻新道街26号，一九七七年搬至东缉虎营65号。辖区东靠北肖墙，与杏花岭、坝陵桥街道办事处相邻，西依坡子街，与三桥街道办事处相接，北挨城坊东街，与巨轮街道办事处相连，南至鼓楼街，与南城区柳巷办事处为界。呈长方形。有三十四条街巷，设二十二个居委会，有二百二十四个居民小组，七千六百一十六户，三万二千七百一十五人，其中有回、蒙、满、壮、维吾尔等少数民族六十二户，二百八十七人。

一九八五年底有居民：七千八百五十九户，三万二千五百八十人。

鼓楼街道办事处，辖区历史悠久。文化商业集中、所辖街巷大部分是在明代形成的，沿袭历史名称的街巷很多。如上肖墙、西肖墙、大小二府巷、坊山府、临泉府等。街道办事处的名称亦是沿用历史遗迹——鼓楼而得名。

鼓楼建于唐代，清顺治、嘉庆年间两度重修，是当时太原城最宏伟的建筑之一。明万历年间修筑的唱经楼与之遥相呼应。一九一二年后阎锡山对鼓楼复加修葺，并改作土货陈列馆。解放战争时期阎锡山又筑为驻兵阵地。一九四九年四月解放太原时伤于炮火，大有倾塌危险。一九五二年城市建设中拆除。街因楼得名，沿用至今。

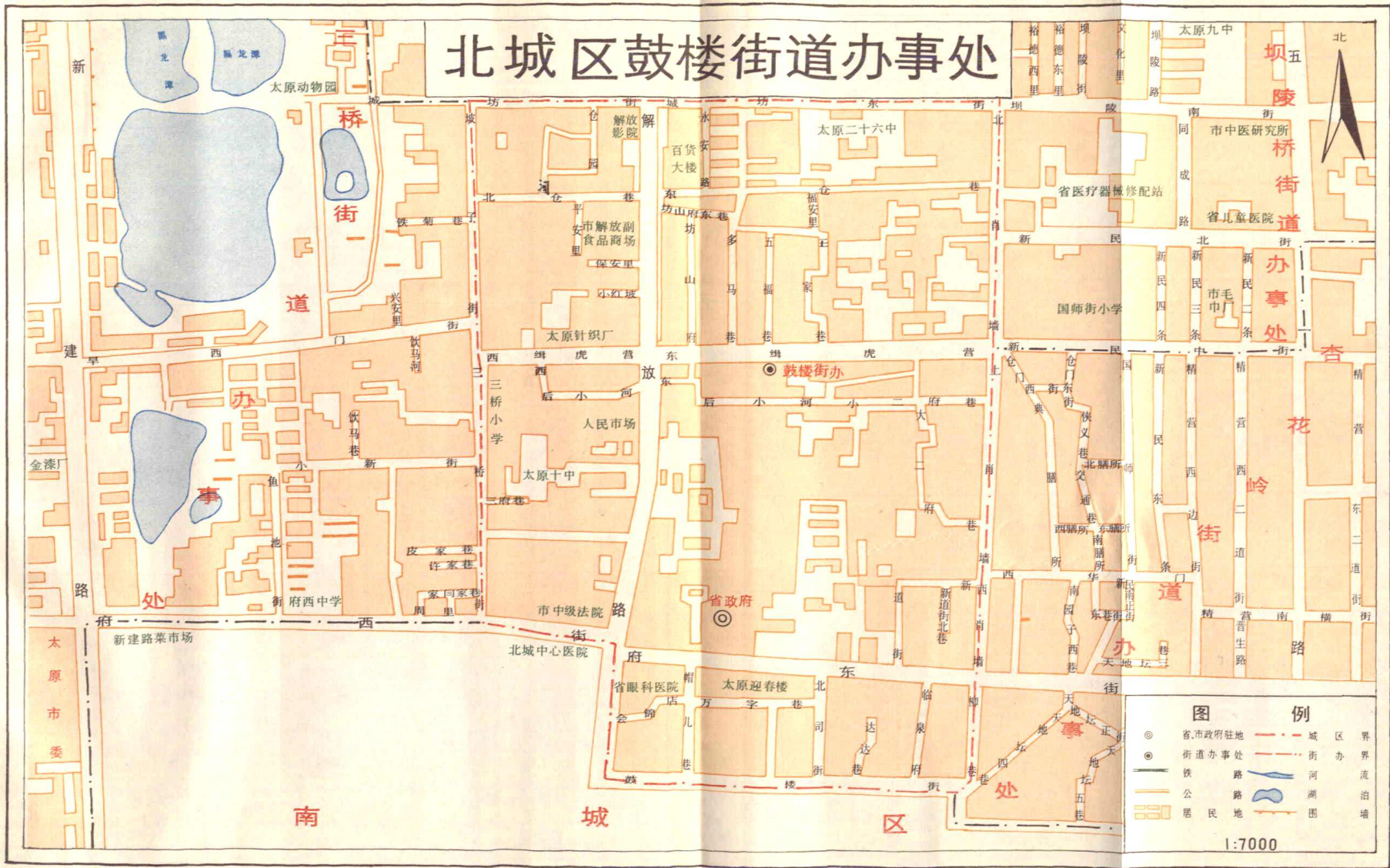
鼓楼街道办事处地区，有小学五所，中学两所，其中山西省实验中学（原十中）是全省颇负名望的重点学校，医院一所，影剧院两座，商店十四个。驻有中共山西省委员会、山西省人民政府、山西省人民政治协商委员会，解放路百货商店、人民市场、市中级人民法院、迎春楼饭店、山西省眼科医院、太原印刷厂、太原市人民银行、太原市农业银行等一百五十一个单位。

鼓楼街道办事处地区，交通十分方便，纵贯南北的解放路，横跨东西的府东街，是太原市的两条主干道，把辖区的三十四条街巷纵横连贯。四、十、十九路公共汽车从府东街通过；一、四、五路电车从解放路穿行。四通八达，交通便利。

鼓楼街道办事处经营的生活服务事业，近年来有了很大的发展。现有街办工厂二十四个，生活服务网点四十个，从业人员一千四百一十一人，年产值达二百七十三万七千七百七元，产品以生活日用品为主。其中鼓楼制刷厂生产的各种皮鞋刷已打入国际市场，远销英、美、西德、日本等国，深受外商好评，为国家赢得荣誉。其他工厂的部分产品在国内销售，亦受到用户的欢迎。

鼓楼街道办事处是太原市北城区人民政府的派出机关。解放前属缉虎营街公所管辖。解放后改为缉虎营街政府。一九五五年建政时成立了缉虎营街道办事处和鼓楼街道办事处。一九六〇年八月撤销区的建制，属巨轮人民公社，缉虎营和鼓楼两个办事处分别改为鼓楼和缉虎营管理区。一九六一年五月恢复北城区的建制后，遂将鼓楼和缉虎营两个管理区合并成立了鼓楼人民公社。一九七九年一月恢复鼓楼街道办事处至今。

北城区鼓楼街道办事处



图例

- ◎ 省、市政府驻地
- 街道办事处
- 铁路
- 公路
- 居民地
- - - 城区界
- - - 街办界
- 河流
- 湖泊
- 围墙

1:7000

杏花岭街道办事处

杏花岭街道办事处，位于太原城区东部。东起建设路，西至上肖墙、西肖墙，南起杏花岭、南肖墙。北至新民中街。分别与大东关、鼓楼、柳巷、坝陵桥街道办事处为邻。地势东高西低，呈长方形。辖四十五条街巷；设二十五个居委会，一百三十一个居民小组；有九千一百三十三户，三万九千六百二十五人。其中少数民族有回、蒙、满、藏、僮、朝鲜等族共五十五户，二百六十三人。

一九八五年底有居民：九千四百九十五户，三万九千五百九十五人。

辖区大部分是明晋王府遗址及其御用之地，古代相沿地名很多。东、西、南华门，是晋王府宫城的城门；东、西、南、北肖墙，是围绕王府的外围城墙；杏花岭、南园子、典膳所分别属王府的花园、菜园和管理膳食的地方；天地坛是晋王祭祀天地的场所。清顺治三年（1646），晋王府焚于大火。雍正、乾隆年间重建房舍，驻扎绿营兵，俗称“精骑营”。今冠有“精营”二字的街道，均系晋王府故地。据统计，至今尚有二十九条街巷是沿用历史名称。占总数的百分之六十四点四。

民国初年，晋王府城墙相继拆除，居民区逐渐形成。官僚、地主、商人的官邸、会馆，都集中在新民东街、国师街、精营东边街一带；庶民百姓的棚房则聚集在双龙巷、天地坛、仓门街等处。贫富悬殊，形成鲜明对比。三十年代至解放前夕，街巷虽已增多，然而土街土巷，坎坷不平，“无风三尺土，有雨一街泥。”正是当时的真实写照。

解放后，翻修原有平房，新建各式楼房，房屋鳞次栉比；改造街巷布局，全铺沥青路面，街道平直整齐。昔日贫富之分，风雨之害，已尽行消除。一九五一年向北打通了五一路。一九六〇年府东街向东延伸至五一路，一九八〇年又向东延伸至建设北路。至此，这两条南北、东西走向的主干道，在晋王府遗址的中心，把四十五条街巷十字贯通，成为辖区的交通要道。五一路有二路电车，三路公共汽车，府东街有四、十、十九路公共汽车交叉通行，交通非常方便。

辖区现有中学二所、小学六所、教师进修学校一所，医院六个，幼儿园、托儿所共十三个、影剧院三个、图书馆一个、体育场一个，商店四十一个。还驻有省建委、省卫生厅、省电管局、山西医学院第二附属医院、市百货公司、针织厂、五一路理发店等一百二十四各单位。

街办生产、生活服务事业有了很大发展。一九五八年以来，除陆续转为市、区工业外，现尚有五金、纸盒、塑料等街办或厂办街管的街道厂、队十二个，商业服务网点四十九个，共有从业人员一千二百余人，年收入九十多万元，产品多为生活用品、工艺品和包装制品等。其中五金厂、牌照厂制做的发卡、灯托和各种商标铝牌，深受用户欢迎。

杏花岭街道办事处是太原市北城区人民政府的派出机关，驻南园子东巷六号。解放前，分属内四区（上肖墙）、内六区（精营东边街、精营西边街）、内七区（西华门、南华门、大东门）等三个区六个街公所管理。解放后，归第四区领导，按序数设七个街

政府，分别驻精营东边街、精营西边街、大东门、小东门、杏花岭、南肖墙和西华门。一九五〇年二月，调整到第二区（一九五四年改名为北城区），取消街政府，合并成立了四个街公所，分别驻精营东边街、精营西边街、南华门、天地坛、依仁巷。同年六月，取消街公所，建立四个居民代表会。一九五二年九月，由居代会推选建立了杏花岭精营街、上肖墙、天地坛四个街道居民委员会，直属北城区人民政府领导。一九五四年十二月三十一日，中央颁布《城市街道办事处组织条例》后，合并建立了杏花岭、天地坛两个街道办事处。一九六〇年八月，撤区建社，杏花岭、天地坛街道办事处改称管理区，归巨轮人民公社领导。一九六一年五月，天地坛并入杏花岭，成立杏花岭人民公社。一九七九年一月，恢复街道办事处建制至今。

北城区杏花岭街道办事处



图例

- ◎ 省、市政府驻地
- 街道办事处
- 铁路
- 公路
- ▤ 居民地
- - - 城区界
- - - 街办界
- 河流
- 湖泊
- 围墙

1:7600

南 城 区

北
太
东
关
街
道
办
事
处
北
南

坝陵桥街道办事处

坝陵桥街道办事处位于太原市城区的东北部。辖区东西长、南北窄、东南高、西北低，呈长方形倾斜状。东靠建设北路，与职工新街办事处为邻；西连北肖墙，与鼓楼办事处接壤；南依新民中街，与杏花岭办事处相邻；北至小北门，与巨轮街道办事处相连。辖二十一条街巷、设十七个居委会、二百三十六个居民小组，拥有六千三百四十九户，二万九千九百一十人。其中有回、蒙、满、藏、壮、朝鲜等少数民族四十八户，二百一十八人。

一九八五年底有居民：六千六百七十二户，三万〇二百一十四人。

辖区历史悠久，明朝晋王府即在今肖墙之内，今已荡然无存，现坝陵桥一带原为荒草野地，地势东高西低。

一九一九年先后，晋王府的城墙相继拆除，逐渐迁来居民，修房筑舍遂成街巷。

解放后，这里旧貌变新颜：昔日的平房，土屋，全部翻修；坎坷狭窄的土路都铺成平坦宽展的沥青路面；街巷布局一改旧观。

辖区驻有中学三所、小学五所、医院二所、托儿所、幼儿园四所、俱乐部一个，大小商店十五个。驻有省建五公司办事处、原煤气公司、山西机器厂、太原市中医研究所、山西汽车制造厂、太原毛巾厂、山西省军区、太原市粮食局、山西省妇幼保健院、山西省太原儿童医院、军人俱乐部、太原面粉二厂等单位。

解放后，街办生产、服务事业也有了很大发展。现有五金、铸造、印刷等街办厂、队三十八个，共有从业人员二千〇二十七人，年生产总值二百四十万元，产品多为生活和工业用品。

坝陵桥街道办事处是太原市北城区人民政府的派出机关，驻坝陵街2号。因辖主街坝陵街而得名。解放前，分属内六区管辖。解放后，于一九五〇年二月调整为二区，一九五四年改为北城区管辖。同年十二月三十一日，中央颁布《城市街道办事处组织条例》后，一九五六成立坝陵桥街道办事处。一九六〇年八月，撤区建社，归巨轮人民公社管辖。一九六一年五月，成立了坝陵桥人民公社。一九七九年一月，恢复街道办事处建制至今。

12

北城区坝陵桥街道办事处

