



# 海安古镇风物志略

王珍明

主编

● 学苑出版社

# 海淀古镇风物志略

---

王珍明 主编

学苑出版社

**图书在版编目(CIP)数据**

海淀古镇风物志略/王珍明主编. - 北京:学苑出版社,2000.12

ISBN 7 - 80060 - 942 - 1

I. 海… II. 王… III. 区(城市) - 风物志 - 北京市 IV. K291

中国版本图书馆 CIP 数据核字(2000)第 79413 号

## 海淀古镇风物志略

---

王珍明 主编

学苑出版社出版发行

北京市万寿路西街 11 号 100036

河北省秦皇岛市燕山印刷总厂印刷 新华书店经销

889×1194 毫米 1/16 16.75 印张 350 千字

2000 年 12 月第 1 版 2000 年 12 月第 1 次印刷

印数:0001 - 5000 册 定价:180 元

ISBN 7 - 80060 - 942 - 1/K · 291

## 目 录

海淀镇与北京城 .....	侯仁之 岳升阳	1
---------------	---------	---

## 第一章 海淀镇的历史及沿革

(1) 历经沧桑海淀镇 .....	张宝章	13
(2) 海淀的环境与聚落 .....	岳升阳	17
(3) 海淀镇聚落嬗变 .....	徐 征	22
(4) 百年海淀镇耻记 .....	徐 征	25
(5) 促和代表抵海淀 .....	徐 征	31
(6) 万泉河水绕海淀 .....	徐 征	37
(7) 党在海淀镇的地下斗争 .....	易海云	40
(8) “御路”和海淀区旅游交通 .....	赵毓秀	41
(9) 后官园巡捕中营 .....	徐 征	43

## 第二章 海淀镇的园林与宅院

(1) 海淀镇宅园史记 .....	焦 雄	51
(2) 礼亲王邸园 .....	焦 雄	52
(3) 车王邸园 .....	焦 雄	54
(4) 那颜图邸园 .....	焦 雄	55
(5) 僧格林沁邸园 .....	焦 雄	55
(6) 德贝子花园 .....	焦 雄	57
(7) 李连英宅园 .....	焦 雄	58
(8) 董子兴宅园 .....	焦 雄	59
(9) 桂崇宅园 .....	焦 雄	61
(10) 萨利宅园 .....	焦 雄	62
(11) 祝颐轩宅园 .....	焦 雄	64
(12) 李瀛洲宅园 .....	焦 雄	65
(13) 王四老爷宅园 .....	焦 雄	71
(14) 胡四老爷宅园 .....	焦 雄	71
(15) 鸡鸭佟宅园 .....	焦 雄	72
(16) 鲍协台西园 .....	焦 雄	75
(17) 傅作义宅园 .....	焦 雄	76
(18) 米万钟勺园 .....	焦 雄	77

(19)集贤院 .....	焦 雄	78
(20)畅春园 .....	焦 雄	78
(21)宅园图 .....	焦 雄	89
京西集贤院 .....		89
勺园 .....		89
礼亲王邸园 .....		90
畅春园清溪书屋(恩佑寺、恩慕寺) .....		90
僧格林沁邸园 .....		91
李莲英宅园 .....		91
鸡鸭佟宅园 .....		92
德贝子宅园 .....		92
萨利宅园 .....		93
马兴魁宅院 .....		93

### 第三章 海淀镇的胡同

(1)对海淀镇胡同历史的初探 .....	焦 雄	97
(2)灯笼库胡同 .....	焦 雄	98
(3)军机处胡同 .....	焦 雄	99
(4)老虎洞胡同 .....	焦 雄	100
(5)菜库胡同 .....	焦 雄	101
(6)太平庄 苏公家庙 彩和坊胡同 .....	焦 雄	103
(7)杨家井胡同 .....	焦 雄	105
(8)佟府村 .....	焦 雄	107
(9)碓房居 观音阁 大河庄胡同 .....	焦 雄	107
(10)泄水湖 莺房 槐树街胡同 .....	焦 雄	108
(11)港沟胡同和黑灯影一名的来源 .....	焦 雄	110
(12)果子市 驴市口小市的历史情况 .....	焦 雄	111
(13)辛庄 前辛庄 永辛庄胡同 .....	焦 雄	112
(14)善缘桥 八家村 .....	焦 雄	114
(15)西上坡 双井胡同 金龙馆 .....	焦 雄	115
(16)娘娘庙 下洼子 大坑沿胡同 .....	焦 雄	116

### 第四章 海淀镇的庙宇

(1)清梵寺 .....	严 宽	121
(2)火神庙 .....	严 宽	121
(3)药王庙 .....	严 宽	122
(4)双关帝庙 .....	严 宽	123
(5)南海淀永通寺 .....	徐 征	125
(6)双桥老爷庙 .....	严 宽	126

(7)真武庙	严	宽	127
(8)娘娘庙	严	宽	127
(9)吕祖庙	严	宽	128
(10)观音阁	严	宽	129
(11)辛庄小庙	严	宽	130
(12)清真寺	严	宽	130
(13)恩佑寺	严	宽	131
(14)鲁班庙	焦	雄	132
(15)恩慕寺	严	宽	132
(16)莺房五道庙	严	宽	133
(17)港沟东口五道庙	严	宽	133
(18)灶君庙	严	宽	134
(19)港沟老爷庙	严	宽	134
(20)僧王园山神庙	严	宽	135
(21)基督教海淀堂	严	宽	135
(22)三圣庵	严	宽	137
(23)小龙王庙	严	宽	137
(24)茶神庙	焦	雄	138
(25)倒座庙	严	宽	139
(26)榆树林小龙王庙	严	宽	139

## 第五章 海淀镇的人物录

(1)武清侯李皇亲园	徐	征	143
(2)王嘉谟与汧为邻	徐	征	145
(3)一勺园居自米家	徐	征	147
(4)玄烨崩逝畅春园	徐	征	150
(5)李煦宅园太平庄	徐	征	153
(6)淑春园里说和珅	徐	征	156
(7)福长安海淀有园	徐	征	162
(8)如意馆画师冯宁	徐	征	165
(9)清末诗人善次占	徐	征	167
(10)海淀镇话李连英	徐	征	169
(11)励廷仪的休沐地	徐	征	179
(12)琐忆鲍协台	陈	芳	180
(13)海淀镇双关帝庙杨辅臣轶事	焦	雄	181
(14)中国人民的美国朋友埃德加·斯诺	陈	芳	183
(15)清代样式雷居住京西海淀村	焦	雄	185

## 第六章 海淀镇的商业、教育与卫生

- (1) 海淀镇的教育与卫生 ..... 易海云 191  
 (2) 旧海淀镇工商业状貌之一斑 ..... 陈宝森 胡月山 陈 芳 192

## 第七章 海淀民俗风情记

- (1) 荷叶灯 ..... 严 宽 211  
 (2) 一尺道路五两银 ..... 严 宽 211  
 (3) 吴德利的茶叶马记的冰 ..... 严 宽 211  
 (4) 海淀有冰窑,人在玉壶心 ..... 严 宽 212  
 (5) 御园起火,全家自焚 ..... 严 宽 213  
 (6) 海宴水会——有比无好 ..... 严 宽 213  
 (7) 海淀镇钢铃子皇会 ..... 严 宽 214  
 (8) 西直门到海淀——拉啦 ..... 严 宽 215  
 (9) 黑灯影的鬼——跟上了 ..... 严 宽 215  
 (10) 天棚鱼缸石榴树 ..... 严 宽 216  
 (11) 后来地名多失真 ..... 严 宽 217  
 (12) 鲜菱角来买 ..... 严 宽 217  
 (13) 穷老公病和尚 ..... 严 宽 218  
 (14) 海淀民乐京西传 ..... 严 宽 218  
 (15) 海淀三件宝 ..... 严 宽 219  
 (16) 冰船如燕 ..... 严 宽 220  
 (17) 马家的浆粥,面茶郑 ..... 严 宽 220  
 (18) 京西八珍 ..... 严 宽 220  
 (19) 老海淀的五虎棍会 ..... 严 宽 221  
 (20) 有钱不住东南房 ..... 严 宽 222  
 (21) 四合院风情 ..... 严 宽 223  
 (22) 海淀镇晓市 ..... 严 宽 224  
 (23) 海淀镇回民小吃 ..... 严 宽 224  
 (24) 海淀奶酪铺 ..... 严 宽 225  
 (25) 海淀井窝子 ..... 严 宽 225  
 海淀镇照片 ..... 229  
 明日海淀镇——21 世纪美好社区 ..... 256  
 后记 ..... 263

# 海淀镇与北京城

## ——历史发展过程中的地理关系与文化渊源

一、海淀镇与北京城在地理上的相互关系，源远流长

二、最初见于记载的“海店”，来源于以湖泊见称的“海淀”

三、从元代的“丹棱洪”，到明代的“清华园”与“勺园”

四、清代“三山五园”的建设与海淀镇的兴起

五、圆明园惨遭帝国主义侵略者劫掠焚毁，导致海淀地区生态环境的破坏

六、民国时期海淀镇上两座大学校园的建设，是园林遗址利用的新起点

七、人民首都的建立和海淀镇的新机遇，以及“中关村西区”生态环境建设中的主要问题

八、结束语

**提要** 海淀镇与北京城在地理上的相互关系源远流长。它曾是北京在早期发展过程中通往居庸关古道上的必经之地。元、明时期转变为近郊风景园林区。清代“三山五园”的兴建使其成为京西重镇。圆明园惨遭帝国主义侵略者劫掠焚毁，导致海淀地区生态环境的破坏。民国时期海淀镇上两座大学校园的建设，成为园林遗址利用的新起点。人民首都的建立和文化教育区的创设，尤其是最近“中关村科技园区”的规划和“中关村西区”的开发，给海淀镇带来了迅速发展的新机遇，同时也面临着急待解决的生态环境问题。需要在继承景观风貌、改造万泉河和整治圆明园遗址方面及时着手解决。

**关键词** 海淀、生态环境、中关村、圆明园

一、海淀镇与北京城在地理上的相互关系，源远流长

现在的北京城是从元大都的城址上开始发展起来的，而元大都又是利用金中都东北郊外的离宫开始营建的。实际上还在元大都开始营建之前六

年，<sup>1</sup> 海淀镇的原始聚落就已经见于记载。当时中都又称燕京，已在蒙古兵占领之下。公元 1260 年，忽必烈继任为蒙古大汗，即位于滦河上游的开平，建元中统。是年十二月乙巳，<sup>2</sup> 忽必烈进驻燕京。中统二年二月，中书省祥定官王恽，随同中书省丞相禡禡等北上赴开平<sup>3</sup>。在所著《中堂事记》一书中，有如下的一段记载：

中统二年赴开平，三月五日发燕京，宿通玄北郭。六日早憩海店，距京城二十里。<sup>4</sup>

按“通玄”所指，是中都城正北面的通玄门，其地西南距今白云观甚近。白云观西北约二十余里正是今海淀镇所在的一带地方。如果具体加以推断，当时的“海店”，其位置当在今万泉庄以北，相当于旧日所谓南海淀街所在处，近年来已被扩建为苏



图1 近年来海淀镇上苏州街北段(南海淀街)的地下新发现

注：据岳升阳《北大燕园的文化埋藏》（《北京大学学报》1998年第3期，第56-62页。）绘制。



街的最北一段。按苏州街命名,始于乾隆年间(详见下文)。实际上是长期以来逐渐形成的一条南北大道,状如大沟。近年来改建为现代街道时,在路基两旁高地上,发现有战国以至元明时期的遗址遗物,散布其间,足以说明大道的来源已久。

在这里应补充说明的是,金中都乃是在北京自古以来的原始城址上,逐步发展起来的最后一座大城,导致它发展的重要原因之一,正是因为它有一条自古以来逐渐形成的大道,向北直出古代的居庸关,越过八达岭,直上蒙古高原。这条捷径出中都正北门后的第一站,就是上文所说的“海店”。

公元1267年,也就是元至元四年,开始在中都东北郊外兴建大都,相继建国号曰元。此后,原来从中都北上的大道也就相继东移,终于形成经今清河镇、沙河镇和昌平城,转而西北,出居庸关的道路。因此从元朝而后,最早见于记载的“海店”就失去了它在南北交通上的重要地位,反而以水源见称的“海淀”一名流传下来,一直延续到今天。只有在元大都建成之后,作为湖泊的“海淀”又出现在文人写作中,被命名为“丹棱泮”,但是在民间,未见流传<sup>5</sup>。

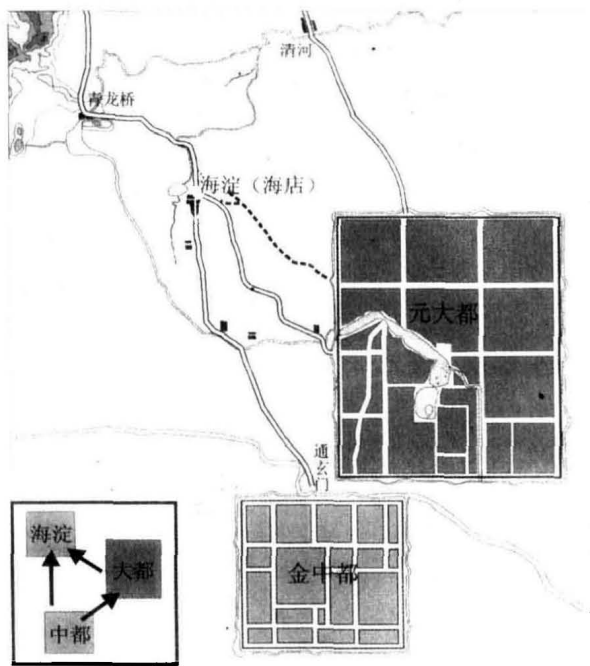


图2 海淀与金中都城及元大都城之间的交通

在了解上述情况之后,就可以进一步来讨论“海店”或“海淀”得名的由来,及其与北京城在地

理上不断变化中的关系了,请分别讨论如下。

## 二、最初见于记载的“海店”,来源于以湖泊见称的“海淀”

“海店”相当于现在“南海大街”所在的地方,正好处于一带高地西北一侧的边缘部分。这片高地海拔在50至52米,可以称之为“海淀台地”。台地上原本是以旱作为主的农耕地带,是华北平原向北方的延伸。再向西去,地形陡然下降至海拔46—47米,自南而北逐渐开阔,而且向北逐渐倾斜,泉流水田散布其间,俨然一带江南景色,可称之为“巴沟低地”。这一带低地原是7000—5000年前永定河北去的故道。由此再向西去,地形又逐渐升高,一直延伸到西北一带的丘陵和山麓地带。



注:根据杨之《北京海淀附近的水道与聚落》,《杨之文集》,北京大学出版社1998年版,第115—116页。谢图绘制

在了解到上述这一地区的地理情况之后,就不难理解早在今日北京城兴建之前,也就是从旧中都城北上的大道要以“海店”为第一站的原因了。因为这第一站,虽地处台地之上,却旁邻富有江南水上风光的低地,享有水产饮食供应上的便利,而且它距城20里,正是商旅歇息的理想地点。因此也就把“海淀”改写作“海店”了。可是随着大都城的兴建,北上蒙古高原的大道东移之后,作为交通要道上的“海店”不复存在,而作为水乡“海淀”的名称,却一直被沿用下来,而且日见重要。

## 三、从元代的“丹棱泮”,到明代的“清华园”与

“勺园”

元大都的兴建较之金中都更接近于海淀,于是海淀的水乡景色,日益享誉都下,元代文人甚至美其名曰“丹棱泚”<sup>6</sup>。实际上来自民间的“海淀”一辞,作为水泊的俗称,仍然广为流传,且有“南海淀”与“北海淀”之别。明人蒋一葵在《长安客话》一书中有明确的记载:

水所聚曰淀。高粱桥西北十里,平地有泉,淙泊草木间,潴为小溪,凡数十处。北为北海淀,南为南海淀,远树参差,高下攒簇,间以水田,町塍相接,盖神皋之佳丽,郊居之胜选也。北淀之水来自巴沟,或云巴沟即南淀也。<sup>7</sup>同时,巴沟以及南海淀、北海淀也就逐渐兼作地方的名称了。

在这里,巴沟作为淀泊的名称,也已见之于记载。所记南海淀、北海淀,也都是水泊的名称。正是由于这一带“町塍相接”的水上风光,才使得这一地区终于形成北京近郊营造园林的好去处。因此明朝中叶以后,以造园艺术闻名于时的清华园与勺园,就在这里相继兴建起来。

清华园是皇戚李伟的别墅,兴建于万历初年,其后约30年,著名书法家米万钟又自行规划建设勺园于清华园的东侧,隔路相望。孙承泽《春明梦余录》有如下的描述:

海淀米太仆园,园仅百亩,一望尽水,长堤大桥,幽亭曲榭,路穷则舟,舟穷则廊,高柳掩之,一望弥际。旁为李威畹园,钜丽之甚,然游者必称米园焉。<sup>8</sup>

实际上清华园乃是勺园来水的上游,其水源不仅来自海淀,而且还有来自西北方瓮山泊的一条小河叫做响赜河。首先记述了这一情况的,正是唯一记录下丹棱泚这个名称的王嘉谟,他在明万历十一年(1583)所写的《丹棱泚记》一文中曾有如下的记述:“癸未春三月,余读书海淀,与泚为邻,暇得以游息其间,于是乎记。”<sup>9</sup>现节录记中的部分原文如下:

帝京西十五里为海淀,凡二,南则觭于白龙庙,又南五里湊于湖。北则斜邻响赜河。又西五里为瓮山。又五里为青龙桁。河东南流,入于淀之夕阳,延而南者五里,旁与巴沟邻,曰丹棱泚。泚之大以百顷,十亩潴为湖,二十亩沈洒种稻,厥田上上。湖圜而驶,于西可以舟。其地虚敞,面阳有贵人别墅在焉。……<sup>10</sup>

这一段记述十分重要,可惜有的地名如白龙庙已难考证。有的地名如青龙桁,相沿至今,即青龙桥。有的河流如响赜河,故道早已消失。尽管如此,仍然是对当时清华园与勺园附近一带的地理情况提供了重要的参考。

试以今日地形稍加修订,做明代海淀地区各园与河湖分布图如下:

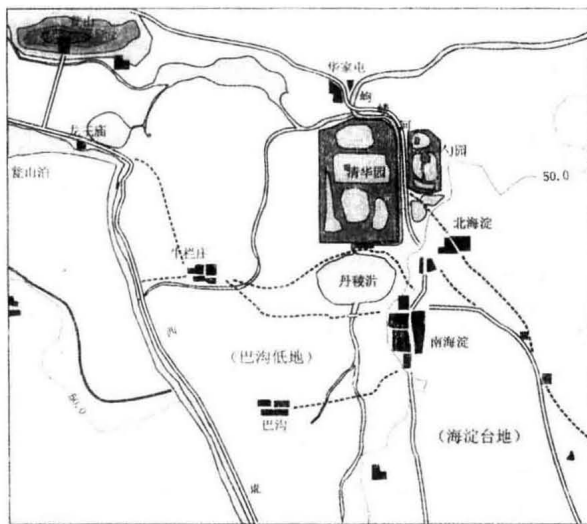


图4 明代南海淀与北海淀附近园林水系复原图

四、清代“三山五园”的建设与海淀镇的兴起

明末清初易代之际,清华园与勺园逐渐荒落,但是遗址尚存。

清康熙中期,首先在清华园遗址上兴建畅春园。此后,一直到乾隆嘉庆之间,历时百余年,终于

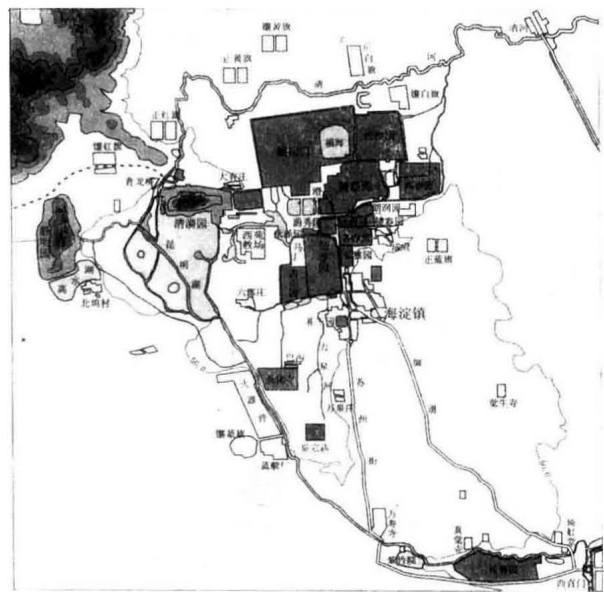


图5 清代中期海淀镇附近皇家园林分布图

在北京城的西北近郊，建成了东西长达 20 余里的皇家园林区。其间离宫别馆接踵而起，殿阁楼台，遥遥相望。或驻蹕，或巡幸，朝仪之胜，比于京华。周围又绕以八旗营房，严事护卫。

这一地区又通称“三山五园”。内容所指，不尽一致。一般说来，自东而西，首先就是畅春园，其次是圆明园(包括继续兴建的长春园和绮春园在内。绮春园后又改称万春园)。再其次是万寿山所在的清漪园(清光绪十四年改称颐和园)、玉泉山所在的静明园和香山所在的静宜园。

值得注意的是在作为皇家御园的畅春园以及圆明园、长春园和绮春园紧相连接处，先后又有若干附属小园林散布其旁，由内务府管辖，作为王公大臣居住的赐园，不得世袭。也有的是作为官府衙署之用，如畅春园东一路之隔的勺园故址，改建为弘雅园，一度作为皇家赐园，其后又改称集贤园作为诸大臣会集之所。畅春园与绮春园之间有淑春园，绮春园之东又有熙春园散布其间。

总之，“三山五园”以及附属小园林的兴建，在本地区的发展上最值得注意的就是河湖水系的开发和利用。这个问题大体上可以从下列三个方面来谈：首先就是在明代造园的基础上，充分利用巴沟低地上丰沛的泉流，并加以进一步的开发，因而

相继出现了万泉河和万泉庄的名称。乾隆年间还就地兴建了泉宗庙。当时由乾隆亲自命名的泉源多达 28 处，并且分别为之刻石立碑以为标志。<sup>11</sup>这就为畅春园以及圆明三园增加了更加丰沛的水源。

其次，在平地泉流之外，更加重要的就是扩大瓮山泊为昆明湖，从而引来玉泉山下更为丰沛的水

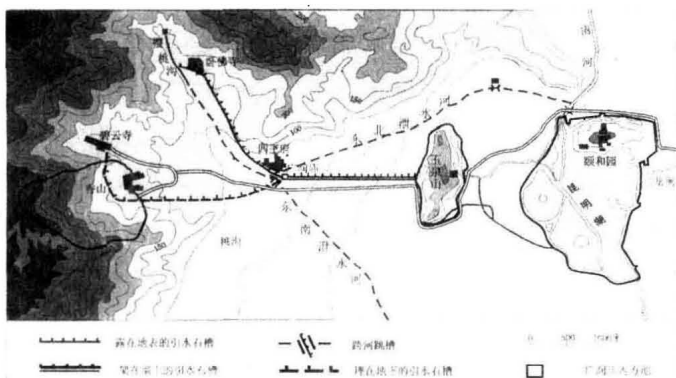


图6 清代利用引水石渠汇集西山诸泉示意图

注：据侯仁之《北京历代城市建设中的河湖水系及其利用》附图《颐和园之文化》，北京大学出版社1988年第一版，第110页。作者绘。

源，时在乾隆十五年(1750年)。同时，瓮山也改称万寿山。昆明湖不仅为圆明园提供了丰沛的水源，而且还通过长河增加了下注北京城的流量，大有利于海淀地区的生态环境。

还值得注意的是乾隆三十八年(1773年)，又增建石渠，引西山卧佛寺樱桃沟和碧云寺以及香山诸泉，下注山下四王府村广润庙的石砌水池内。然后由广润庙东至玉泉山，长约两公里，随地形下降，乃架石渠于逐渐升高的长墙之上，用以引水入园，以补充玉泉山下号称“天下第一泉”的流量。<sup>12</sup>

以上各项引水工程的完成，既保证了海淀地区皇家诸园享有丰沛的水源，同时也为这一地区迅速开发起来的稻田荷塘，提供了极为有利的条件。正是在本地区不断发展的情况下，海淀镇也就迅速地成长起来。试作简要说明如下。

在“三山五园”的兴建过程中，以畅春园为起点，在其东南一隅的台地上，海淀镇的原始聚落也迅速发展起来，终于形成为从属于皇家园林的服务中心。这是由当时交通条件所决定的。因为当时来自北京城内的主要干道，大都出西直门，或出德胜门，最后合而为一到达畅春园，也就是继续深入“三山五园”的新起点。实际上这就是清初以来海淀镇上南大街和西大街形成的开始。作为南大街起点

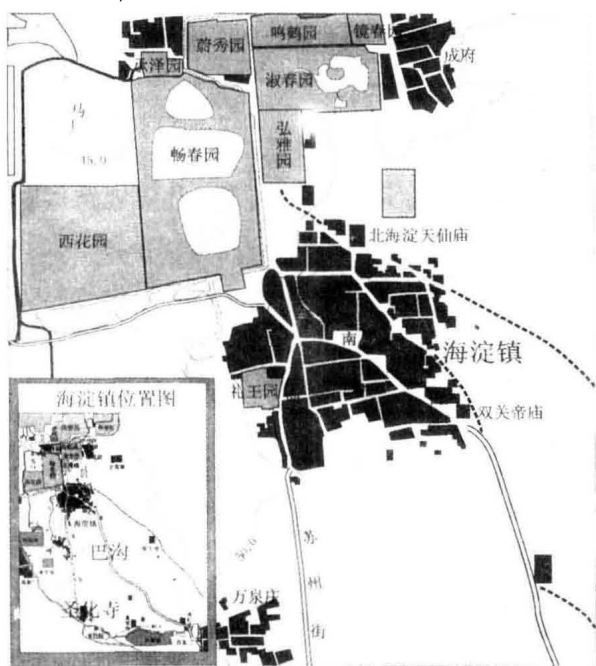


图7 清代北京城至海淀镇的主要交通线路图

的标志,就是今天依然存在的双关帝庙<sup>13</sup>。另外在双关帝庙以北,还有一条附属道路,斜向西北,经过北海淀天仙庙<sup>14</sup>可以直达畅春园东邻的弘雅园<sup>15</sup>。

根据以上所述,试作清代北京城至海淀镇的主要交通路线图如下:

正是由于上述交通上的关系,海淀镇也就随着“三山五园”的兴建而迅速发展起来,它既是通向皇家园林区的门户,又是为其服务的中心集镇。<sup>16</sup>当时在海淀镇上就有御园的中营副将衙门、畅春园守备卫衙门、中将参将公所等。

雍正、乾隆在位时期,圆明园已成为常年临朝听政的中心,海淀镇也就更加繁盛起来,旧日临近北海淀的老虎洞东西一条街,终于形成一条繁华的商业街,商号多达百余家,海淀特产“莲花白酒”,闻名京城。震钧在所著《天咫偶闻》一书记说:

海淀,大镇也。自康熙以后,御驾岁岁幸园,而此地益富。王公大臣亦均有园,翰林有承怀园,六部司员各赁寺院。清晨趋朝者,云集德胜、西直二门外,车马络绎。公事毕,或食公厨,或就食肆。其肆多临河,举网得鱼,付之酒家,致足乐也。……当是时,百货非上者不往,城中所用,乃其次也。<sup>17</sup>

关于当时的士大夫居住区,《天咫偶闻》又有如下记述说:

旧日士夫居第,多在灯笼库一带,朱门碧瓦,累栋连甍,与城中无异<sup>18</sup>。

灯笼库胡同位于海淀镇中心地区迤南,这里曾是南海淀居民点起源的地方。清代随着“三山五园”的兴建,南、北两个海淀居民点也都继续扩展起来连为一体,其中心所在,随着南大街和西大街的形成而北移,于是西大街与北海淀居民点接壤处的老虎洞,逐渐形成繁华的商业区,而南海淀居民点起源处的灯笼库一带,遂逐渐形成达官贵人的居住区。值得注意的是其地西去巴沟低地甚近,举目所见,既富有江南风光,又有西山在望,遂成为海淀镇上良好的居住区。相传最初建在这里的是清太祖二子礼亲王代善后代的礼王府,传至今日就是苏州街上有名的乐家花园所在地。

综上所述,随着清朝前期鼎盛之时“三山五园”的兴建,北京郊外独享盛名的海淀镇,就是这样发展起来的。

##### 五、圆明园惨遭帝国主义侵略者劫掠焚毁,导

##### 致海淀地区生态环境的破坏

清代乾嘉盛世之后,名扬中外的圆明园竟在1860年首先遭到英法侵略者疯狂的抢劫和纵火焚烧,其他诸园,也受到不同程度的破坏。

这里须补充说明的是在1860—1900年之间,被毁诸园曾有一些修理,其中最重要的是在光绪十四年(1888年)到十八年(1892年)间,也就是慈禧作为皇太后掌握大权的时候,为了显示个人的权威和享乐,曾利用海军军饷,将清漪园加以维修,改称颐和园,同时还利用昆明湖下游广源闸附近的万寿寺兴建行宫,既便于沿河行船至昆明湖,又维修了乾隆时代从万寿寺北上,经南海淀至畅春园的道路。实际上当时已经是国事日非,又终于导致了1900年八国联军的入侵北京,“三山五园”再遭破坏。按,上述乾隆时代在维修从万寿寺北上畅春园的道路时,曾于寺西设关门,“内有长衢列肆,北达畅春园,为万寿街,居人称为苏州街”。<sup>19</sup>这条苏州街上的建筑,在八国联军入侵后,也尽遭废毁。《天咫偶闻》在记到万寿寺时,就有如下的记述说:

寺西城关为万寿街,俗称苏州街,两行列肆,全仿苏州。旧传太后喜苏州风景,建此仿之,今已毁灭。<sup>20</sup>

近年来重建万寿寺迤北的大路,连接西三环至海淀镇的一段,又恢复了苏州街的名称,因略述其原委如下。

现在回顾海淀镇整个地区,在“三山五园”连续遭到帝国主义侵略者的破坏之后,在生态环境上所带来一个严重问题就是水源的破坏,兹就其最突出者,略述如下。

首先是樱桃沟以及碧云寺和香山诸泉引水石渠的下游,特别是从四王府东至玉泉山东西两公里间高架墙上的石渠已惨遭摧毁,偌大工事迄今无踪迹可寻。其次是从康熙到乾隆间不断开发的巴沟低地上的万泉河水系,也遭受到严重破坏,例如巴沟上游建有圣化寺,可以乘舟泛游于附近一带河流与稻田之间。乾隆曾有描述自畅春园西花园行舟至圣化寺的诗句,节录如下:

万泉十里水云乡, 兰若闲寻趁晓凉。

两岸绿杨蝉啾啾, 轻舟满领稻花香。<sup>21</sup>

这时所反映的当时巴沟附近地区的水乡景色,而今已无任何踪迹可寻。更重要的是乾隆三十一年(1766年)在巴沟低地上分别命名的28个泉源

<sup>22</sup>,也已逐渐湮废。当时兴建的泉宗庙,最后也被全部拆除,只剩下一条仍以“万泉”命名的小河,残存至今。

上述这些引水渠道的变化,竟然不见于任何系统的记述,至于这些变化必然导致海淀地区生态环境的破坏,也是意料中的事。但是时过境迁,详细资料缺乏,已难作具体的分析了。

#### 六、民国时期海淀镇上两座大学校园的建设,是园林遗址利用的新起点

民国时期北京城经历了巨大的变化,首先是作为首都仍称北京。1928年中央政府迁往南京之后,改称北平。其后,从1937年7月日本侵略军入侵北平沦陷,直到1945年8月抗日战争胜利为止,在此期间,北平城日趋衰落,地处近郊的海淀镇也不例外。特别值得注意的是海淀镇以北地区,从畅春园到圆明园之间,原来一些附属于皇家御园的小园林,多已转化为私人所有,一般都处于颓废没落之中。最值得注意的,恰好是以这类小园林的遗址为起点,两座大学先后兴建起来,这就是清华大学和燕京大学。

清华大学首先作为留美预备学校,是在1911年开始建立的,1912年改称清华学校,其命名来源于所在的清华园。清华园又是从圆明园迤东的附属小园林即熙春园和近春园的遗址上相继发展起来的。清华大学的正式命名始于1928年,而清华园一名也同样保存下来。燕京大学为美国教会所创办,是由北京汇文大学、通州协和大学和北京女子协和大学合并而成,原在北京城内,并无统一校址。1920年购地于海淀镇北紧相毗连的旧日小园林,主要包括明代的勺园遗址和清代的淑春园在内。1926年校园本部基本建成,统称燕园。

清华大学正式建校之后,扩建校园,西部与重修后的万春园近在比邻。东部有万泉河的下游自南而北纵贯其间。

燕京大学校园地处万泉河中游,有湖一区,引万泉河水流注湖中,曰“未名湖”,沿湖周围多为岗阜环绕,苍松翠柏,丛生其间。

清华燕大两校本部建成之后,又各有扩展,直到新中国成立的前夕,两者已是近在比邻。同时在校园景观上又各有特色。清华大学校园水木映掩,平展浩荡;燕京大学校园,湖光塔影,秀丽多姿。当时有人称赞说:“清华大学校园像一篇散文,燕京

大学校园像一首诗。”两校校园在总体景观上之所以取得如此效果,实在和海淀镇附近万泉河上旧日园林遗址上的善加利用,有直接关系,从而提供了有利于环境改造的先例,迄今仍有重要的参考价值。

在这里需要补充说明的是与清华、燕京两校的校园有重要关系的万泉河。如上文所述,自清朝晚期以来,万泉河上游的泉宗庙及附近诸泉已遭人为的破坏,但是仍有涓涓清流,涌出地表。更重要的是还有昆明湖下游的长河上,设有闸口分水东流,部分流水下注万泉河。河水北流至畅春园故址,其四周仍有渠道环绕。燕京大学建校时,曾从畅春园东北隅的渠道中引水东流,经西校门迤南的菱兜桥<sup>23</sup>下引入校园,或汇注池塘,或蜿蜒曲折流经岗阜丘陵之间,最后下注未名湖,遂形成校园内的风景中心。不幸的是近些年来,这里已经发生了巨大的变化,不仅畅春园四周渠道已不存在,就是现在的万泉河又遭污染。此不多赘,详见下文。

#### 七、人民首都的建立和海淀镇的新机遇,以及“中关村西区”生态环境建设中的主要问题

1949年10月1日中华人民共和国成立,重新建都北京,随即开始进行郊区的规划建设,决定以海淀镇为中心,创建首都文化教育区。海淀镇上近在比邻的燕京大学在1952年与北京大学合并,北大从城里迁来燕园,与清华大学同为首都文化教育区的创建起了重要作用。同年中国科学院在海淀镇东邻的中关村,开始兴建研究所,逐步加以扩建,终于取得了“科学城”的称号。

“文化大革命”前后期间,北大、清华和中国科学院诸所虽然与海淀镇互为近邻,却并无密切联系,但是随着70年代末和80年代初我国改革开放时期的到来,情况开始发生变化,世界新技术革命的浪潮,在这里产生了巨大的影响。一方面得风气之先的知识分子开始走出高楼深院内的研究室、实验室,走上开拓知识经济的第一线,力求将生产、教育和科研紧密结合起来。在这一形式下,中关村的“电子一条街”开始出现。随后海淀区主要领导也开始认识到本地区的智力优势,支持科技人员到电子一条街办企业,大好形势就这样在海淀镇上发展起来。结果,在1986年国家科委立项进行了调查与研究,终于在1988年成立了“北京市新技术产业开发试验区”。



图8 海淀镇内的“中关村西区”规划范围

此后又经过 10 年的调查研究，决定将传统的“海淀镇中心区”改建为“中关村西区”，以与其东侧的中国科学院中关村科学城的重新规划相呼应。现在“中关村西区”即将开始建设为国际上重要高新技术产业总部的聚集地和高科技的中央商务区<sup>24</sup>，这是非常重要的。

现在仅就“中关村西区”的生态环境问题提出一些补充意见。

海淀区委领导曾提到：“环境问题是关系全区经济社会长远发展全局的重大问题”。现在仅就“中关村西区”的建设来说，有下列三个问题特别值得注意，请分别讨论如下：

**（一）海淀镇上独具特色的自然景观，在“中关村西区”的建设中，应该得到继承和发展**

海淀镇的地理特点，突出地表现在它原始聚落的起源上，如上文所述，它正好处于东有高地、西有低地，两者紧相连接的微地貌变化上。其间高低之差不过数米。低地上泉水丰沛最宜耕作，高地上便于居住，就近形成聚落。如上文所述，命名为“海淀”的原始聚落，就是因为紧傍原始的“海淀”湖泊而逐渐发展起来的。随着水田的开发，迎来无限江南风光，举目远望，又有西山峰峦如屏如障，终于形成海淀镇上独具特色的自然景观。这一特点原来突出地表现在南海淀街的路西一侧，这是海淀聚落最早形成的地方。到了清朝康熙年间兴建畅春园

时，这里就成为王公大臣营建郊居宅园的首选之区。如上文所述，清代的礼王府，相传就选址在这里。及至民国初年，其故址转为同仁堂乐家所有，改称为乐家花园。新中国建国之初，乐家花园西侧下临巴沟低地，万泉河蜿蜒于平畴如画的水田之间，举目远眺，西山在望，依然是独具特色的自然景观，从而提供了良好的人居环境。

不幸的是到了 80 年代期间，海淀镇西下坡的边缘低地上，自南而北、从万泉庄一直到畅春园遗址中部，不但大量建筑物开始密布其中，还有稻香园和芙蓉里一带高楼崛起。如今来到乐家花园及其南侧的八一中学一带，抬头西望，不仅原有的田园景色不可复见，就是西山风景也被楼群所阻隔。应该看到这一带海淀镇上原有的历史悠久的自然景观，距离正在开发的“中关村西区”只有图书城一条街和苏州街的最北一段相隔，因此在随着“中关

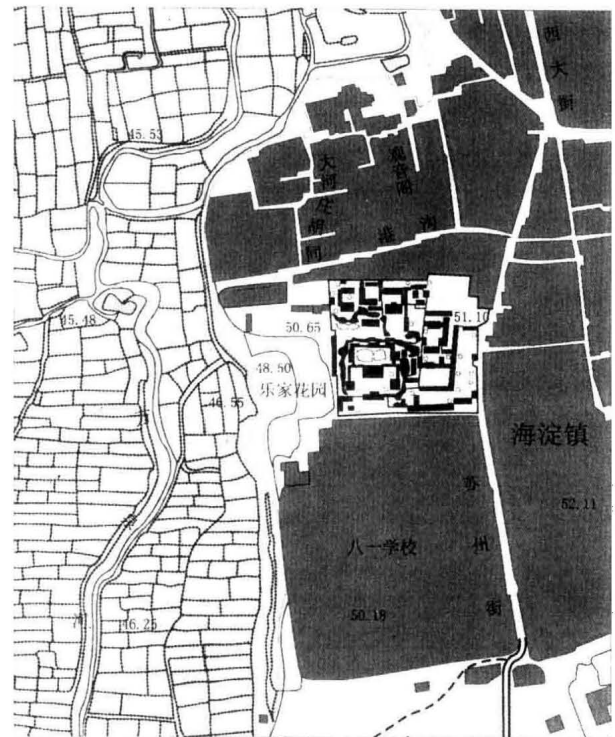


图9 五十年代的乐家花园与巴沟低地

——据1954年五千分之一地形图绘制。海淀镇上乐家花园以外建筑从略。

村西区”的开发过程中，如果也能进一步考虑到这一地区在历史发展过程中对海淀镇兴起所具有的重要意义，从而予以规划设计以显示其地方特色，也是有利于“中关村西区”生态环境及其文化内涵的建设的。

值得注意的是，在此迤西的巴沟下游低地上，北京市政府“绿树、清水、蓝天”重点工程之一的“万柳工程”，已经开始动工，它的建成，将包括 160 多公顷“天然风光公园”和 77 多公顷“绿色天然体育公园”。它的西北方与颐和园的东南部分紧相连接，其总面积还超过了颐和园。因为区域内南有万泉庄，北有旧日的六郎庄（历史上又曾改称柳浪庄），因此这处以绿色园林为主的建设项目就命名为“万柳工程”。这项工程的大力开展，也是近年来这一地区的生态环境由于不合理的土地利用，屡遭破坏，今后这项工程的顺利完成，必将大有利于“中关村西区”生态环境的建设。为了保证这一重要工程的顺利进行，从全市的规划建设来说，有两个重要问题应予充分考虑。第一是京密引水渠的给水应该得到保证。第二是规划中的西北四环路自东北而西南，斜贯本地区的园林绿地，在工程设计上如何有利于万柳景区，应予以充分考虑。

**(二) 万泉河裁弯取直和严重污染的问题，必须重视和及早处理；沿河新辟的“万泉公园”应该得到进一步的规划和利用**

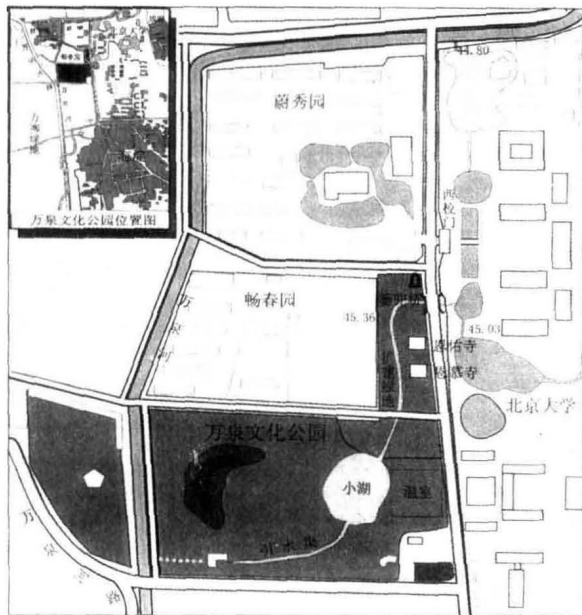


图10 万泉文化公园内引水渠设想示意图

从万泉庄附近发源，一直沿着海淀台地的西下坡弯转北流的万泉河，在沿河右侧（东侧）群楼兴建的过程中，河道已被裁弯取直，两岸又加筑壁立的水泥墙，已经失去了原来河道曲折蜿蜒的自然形态，而且河水污染严重。其下游河床，原来绕经北

京大学西墙外，有支渠经筌兜桥下分水东入校园，款款清流，下注未名湖。可是自从上游裁弯取直之后，下游河床转而向东，再经北京大学北墙外，东入清华大学校园。但是由于地势低下，北大校园须两级抽水，先抽入校园北墙以内小湖，再由小湖二次抽水南下。流经大小池塘，最后才得流注未名湖，而且已不再是过去的款款清流。现在随着万泉河上游的东侧有“中关村西区”的建设，西侧有“万柳工程”的开发，它的现状如何处理，已是应该尽早解决的问题。其中最惹人反感的，是小河两岸垂直而下的水泥墙。在处理污水来源和恢复其款款清流的同时，可否再作进一步的改造，也是应该考虑的问题。

最近在畅春园遗址中部尚未被占用的空旷地带，新开辟了一处称之为“万泉文化公园”的小公园，面积虽然有限，位置十分重要，因为它所标志的乃是明代清华园和相继兴建的清代畅春园的核心地区。现在，在这一地区的东北隅，还有字迹清晰的“畅春园东北界”的界碑，立在路旁。界碑以南相去不过 30 米，尚有畅春园内清雍正年修建的恩佑寺和乾隆年修建的恩慕寺的两处庙门，屹立在那里。这些遗迹遗物的存在，应该使人联想到这里正是有清一代“三山五园”开始兴建的起点，同时又是导致历史上海淀原始聚落开始发迹的重要原因，今天，它又面临着“中关村西区”跨世纪的新发展。因此继承过去，展望未来，应该在这个小公园里建立一个历史性标志，作为永久的纪念。更重要的是还应该在小公园内自西而东，开渠引水，将治理后的万泉河分流东下，但是这条分流东下的小渠，务求其近似自然，下流经过恩佑寺、恩慕寺两座寺门旁一直到“畅春园东北界”碑南侧，然后依照旧址重建筌兜桥，根据原有遗址从桥下引水流注北大校园，这不仅有益于北大校园，而且也大有利于“中关村西区”生态环境的改善。与此同时，还应该将恩佑寺、恩慕寺两处庙门周围地区杂乱无章的建筑，尽行拆除，进一步扩大小公园的面积，并使仅存的两处古建筑得到应有的保护。

**(三) 圆明园遗址的进一步整治，不仅涉及到“中关村西区”生态环境的建设问题，更重要的乃是与包括北大、清华、科学院在内的整个“中关村科技园”核心地区的全面发展有直接关系的问题。因此它的整治，已是刻不容缓，势在必行**

圆明园惨遭帝国主义入侵者的疯狂劫掠和焚烧,迄今已是140周年。新中国建国之初,已开始考虑到就地建立为遗址公园,力求在整治维修园林遗址的前提下,为人民群众保留一处进行爱国主义教育的实地场所。时至今日,半个世纪已经过去,最初的设想,仍在不断的追求之中。其间的经历,一言难尽。而目前面临的前所未有的新机遇、新形势,已经不能再踌躇不决,失之交臂。

最近得悉,根据市领导的指示,北京市城市规划设计研究院已经多方征求专家学者的意见,在已有的基础上,进一步提出了全面整治圆明园遗址的总体规划,细致入微,而且还考虑到园址周边地区的整治问题。这是十分重要的工作,殷切希望能早日付诸实施。

作者在这里,仅就目前所见,提出应该尽先考虑解决的一些问题。园内“福海”迤东的部分,经过圆明园管理处的部分维修和整建,已经售票开放,姑不具论。“福海”迤西部分,是园最初兴建也是最有重要意义的部分,却在日益荒落和破坏之中。数百家外地人口杂居其间,随意搭建,杂草丛生,污水漫流。原来还有诸多重要建筑遗址和遗迹,历历可见,而今已多遭破坏,甚至湮没在乱草丛中。如此情景如何能令其再继续下去!

首先应该看到,圆明园最初兴建的这一部分,原是最重要的最富有政治意义的建筑群就在这里。例如临朝听政的“正大光明”殿,就是在大宫门内“前湖”所在的正前方。“前湖”迤北,环绕“后湖”,更有以“九州清宴”为主的九座宫殿群,环列在“后湖”周围,并且各有水道通流其间。这“九州清宴”的命名,应是来源于《禹贡》九州,富有一统天下的象征意义。可惜的是这些重要的宫殿遗址,在惨遭破坏之后,现在又全部湮没在草木丛中。周围其他建筑群,亦莫不如此。例如另一处在命名上富有象征意的“万方安和”,原是以巨石砌成的以“卐”字形为基础的大型建筑物,坐落在一片开阔的水面上,现在杂草丛生,已无踪影可见。以此为例,足以说明河湖水系乃是圆明园建筑的基本脉络,人工丘陵和形象各异的建筑点缀其间,构成了一区巧夺天工的人间园林。由此看来,圆明园遗址的清理保护,应“以水为纲,以木为本”,只需恢复其河湖水系,清理并保存其尚能确定的建筑遗址,因地制宜,加以绿化,并一一设法加以说明,就足

以为人民群众提供一处可以进行爱国主义教育的基地。同时不仅有利于“中关村西区”生态环境的建设,对于整个“中关村科技园”的开发,也是一种富有历史意义的场所。它象征着祖国已经从多灾多难的过去,开始走向光辉向上的未来!

#### 八、结束语

本文只是从历史地理的角度上,阐述了海淀镇起源和发展的地理特点及其与北京城在经济和文化发展上的关系,只是最近随着知识经济新时代的来临,终于促使海淀镇的中心地带,启动了“中关村西区”的新建设,同时也将会为首都北京带来文化上的新内涵。

写到这里,不禁想起在《光明日报》上曾经读过的一篇题作《中关村与未来首都形象》的文章,深有感受,就将其中结尾的一段,择要抄录在这里,作为本文的结束语:

“首都北京展现在人们面前的是一种多元化的文化。……中关村的崛起,促使我们重新审视现代科学和技术在城市文化建设中的作用,融科技和文化于一体,既将城市视为一种文化的存在,又将理性地对待科学技术,使城市不仅成为人们生息的场所,更是精神的家园。”<sup>25</sup>

1999年12月10日于燕园

<sup>1</sup> 元大都开始兴建于至元四年(1267年)。

<sup>2</sup> 合公历为1261年1月14日。

<sup>3</sup> 《新元史》卷一八八,《王恽传》。

<sup>4</sup> 《日下旧闻考》卷三十七,北京古籍出版社1981年版,第589—590页。按原作为中统元年,据《新元史》本传,改为二年。

<sup>5</sup> 关于“丹棱片”一名详见下文。

<sup>6</sup> 详见明人王嘉谟“丹棱片记”,见孙承泽《春明梦余录》,北京古籍出版社1992年重印本,下册,第1265—1266页。

<sup>7</sup> 蒋一葵:《长安客话》卷四,第11页。

<sup>8</sup> 孙承泽:《春明梦余录》卷六十五,第1264—1265页。

<sup>9</sup> 同上,第1265页。

<sup>10</sup> 同上。

<sup>11</sup> 详见《日下旧闻考》卷七十九,“国朝苑囿”,泉宗庙。

<sup>12</sup> 侯仁之:《北京都市发展过程中的水源问



题》，《历史地理的理论与实践》，上海人民出版社1979年版，第302页。

<sup>13</sup> 黄庄双关帝庙始建于明代，原为隆福庵，初建时西距南海淀尚有一里多路。清代随着海淀镇的扩大，双关帝庙与海淀连为一体，成为海淀南大街亦即海淀斜街入口处的标志物。

<sup>14</sup> 天仙庙在北京大学大南门内逸西约百米处，曾有明隆庆六年（1572）碑文记述其地为北海淀，最近已全部拆除。

<sup>15</sup> 明清时期，由京城通往海淀的大道在双关帝庙前出现分途，一条由双关帝庙前向西北通往南海淀，即今之海淀斜街；一条由双关帝庙东侧向北，通往北海淀，今之下洼子——大坑沿斜街即其遗迹。

<sup>16</sup> 例如雍正时期在北京紫禁城内开始建立军机处，在海淀镇上亦设有军机处，其位置就在上述弘雅园改为集贤院以后的南侧，即今北京大学小南门所在处。

<sup>17</sup> 震钧：《天咫偶闻》卷九，北京古籍出版社1982年版，第200页。

<sup>18</sup> 同上，第201页。

<sup>19</sup> 《日下旧闻考》卷七十七，北京古籍出版社1981年版，第1292页。

<sup>20</sup> 震钧：《天咫偶闻》卷九，北京古籍出版社1982年版，第200页。

<sup>21</sup> 《日下旧闻考》卷七十八，北京古籍出版社1981年版，第1303页。

<sup>22</sup> 《乾隆三十三年御制六月四日诣泉宗庙瞻礼遂奉皇太后游览诗》句首曰：“祠建泉宗始昨春”（《日下旧闻考》卷七十九，北京古籍出版社1981年版，第1309页。），可知泉宗庙建于乾隆三十一年（1766年）。

<sup>23</sup> 萋兜桥近在燕大校门以南，相去约30米，横跨大路上。因此燕大校门门牌即定为“萋兜桥一号”，一直沿用到1997年。由于河流改道，大路更名为颐和园路，校门所在，改称“颐和园路5号”。

<sup>24</sup> 《中关村科技园区建设进入实质运作阶段》，《北京日报》1999年11月22日第一版。

<sup>25</sup> 李丽萍、常艳平：《中关村与未来首都形象》，《光明日报》1999年6月2日第十一版。

