

017103

宁夏回族自治区  
永宁县地名志



永宁县人民政府编印

宁夏回族自治区  
NINGXIA HUIZU ZIZHIQU

# 永宁县地名志

YONGNINGXIAN DIMINGZHI

内部资料

永宁县人民政府编印

一九八二年十二月

# 目 录

前 言.....	(1)
<b>永宁县地名图</b>	
<b>永宁县概况</b> .....	(3)
<b>行政区划和自然村</b>	
杨和镇地名图	
杨和镇概况.....	(7)
杨和镇地名录.....	(9)
杨和公社地名图	
杨和公社概况.....	(11)
杨和公社地名录.....	(13)
李俊公社地名图	
李俊公社概况.....	(15)
李俊公社地名录.....	(17)
仁存公社地名图	
仁存公社概况.....	(19)
仁存公社地名录.....	(21)
望洪公社地名图	
望洪公社概况.....	(23)
望洪公社地名录.....	(25)
增岗公社地名图	
增岗公社概况.....	(27)
增岗公社地名录.....	(29)
胜利公社地名图	
胜利公社概况.....	(33)
胜利公社地名录.....	(35)
望远公社地名图	
望远公社概况.....	(39)
望远公社地名录.....	(41)
通桥公社地名图	
通桥公社概况.....	(43)

通桥公社地名录.....(45)

### 自然地理实体

河流、湖泊.....(49)

山、井、泉.....(55)

### 人工建筑物

渠、沟.....(59)

汉延渠概况.....(61)

渡槽、节制闸.....(65)

路、桥、渡口.....(69)

### 场、站、道班

国营黄羊滩农场地名图

国营黄羊滩农场概况.....(77)

国营黄羊滩农场地名录.....(79)

国营玉泉营农场地名图

国营玉泉营农场概况.....(87)

国营玉泉营农场地名录.....(89)

其它场、站、道班名称.....(93)

古迹.....(95)

图片.....(97)

### 地名更名、命名的通知

永宁县人民政府关于养和公社及有关大队更名的通知.....(109)

永宁县人民政府关于杨和街地名命名的通知.....(110)

编后记.....(111)

# 前 言

地名是国内各民族人民之间来往和国际交往的一种工具。地名的称说与书写是否正确和统一，存在的问题处理的是否得当，都关系到国家主权和民族团结问题。对军事、外交、新闻、出版、邮电、交通、测绘、文教等各项工作都有影响。因此，进行地名普查，逐步地实现地名的标准化和规范化，有着十分重要的意义。

《永宁县地名志》是根据国务院（1979）305号通知发布的《关于地名命名、更名的暂行规定》的精神编辑的。是1980年我县地名普查工作的主要成果之一。是参加地名普查的工作人员在县委、县人民政府的领导下，深入调查研究、参阅历史资料、全面细致核对考证的劳动结晶。这次所定的地名与普查前群众称说的地名相比，更动的很少，广大群众用惯了的地名，均未轻易更动。

《永宁县地名志》共编汇了全县行政区划和自然村名称四百九十八条，自然地理实体名称八十五条，人工建筑物名称一百四十二条，场、站道班名称七十条，古迹名称三条。


《永宁县地名志》是经过永宁县人民政府批准的，凡已列入的地名都是标准地名，今后使用地名均以此为准，如有特殊原因需要改动某一地名，须报经县人民政府批准，方为有效。

《永宁县地名志》中的行政区划图及各公社的地名图均未经过实测，不作为划界的依据。

永宁县地名办公室

一九八二年十二月

3  
1



# 永宁县概况

# 永宁县概况

在素有“塞上江南”之称的银川平原上，镶嵌着一颗灿烂的明珠，这就是宁夏回族自治区永宁县。

永宁县位于宁夏回族自治区北部地区，系银川平原的中间地段。东临黄河，与灵武县隔河相望；西靠贺兰山，与内蒙古阿拉善左旗以山为界；南和青铜峡县毗连；北与自治区首府银川市接壤。地处北纬 $38^{\circ}07'30''\sim 38^{\circ}26'35''$ ，东经 $105^{\circ}48'\sim 106^{\circ}25'09''$ 。全县总面积一千零二十平方公里，所辖李俊、仁存、望洪、增岗、杨和、胜利、望远、通桥八个人民公社，一个杨和镇，七十一个生产大队，七百二十七个生产队，总人口十五万一千四百二十二人。其中农业人口十三万七千八百九十九人。有汉族、回族、满族、蒙古族、布衣族、侗族、朝鲜族、纳西族、撒拉族、藏族等十个民族。少数民族人口占全县总人口的百分之十二点七。有八个区属单位分设县境以内，它们是：宁夏农学院、宁夏制药厂、汉延渠管理处、黄羊滩农场、玉泉营农场、区农作物研究所、区原种繁殖场、宁夏第二塑料厂。县人民政府驻地在杨和堡，距银川市二十公里。包兰公路从县城通过，是南北交通的必经之地。

自古以来，永宁县的行政区划常有变动，版图亦不固定。公元前770年至公元1941年，没有永宁县这个建制，永宁的地域是各族统治者的分辖之地。

公元1941年4月1日，盘踞宁夏的国民党军阀马鸿逵，把宁夏、宁朔、平罗三个县划分成五个县，增设永宁县和惠农县。在筹备成立永宁县时，马鸿逵为了给他已死的父亲马福祥（字云亭，伪国民党中央候补执行委员兼蒙藏委员会委员长）树碑立传，曾以“云亭县”命名，后因广大人民群众的强烈反对，才改为“永宁县”，县址设杨和堡。

永宁有着光荣的革命传统。1939年至1940年，宁夏工委（地下省委）机关曾设在我县宋澄小学，工委书记崔景岳同志以及工委负责人马云泽同志在这里领导宁夏地下党同敌人进行斗争，他们的公开身份是宋澄小学的教师。

1940年4月，由于叛徒的出卖，工委机关被敌人破获，崔景岳、马云泽二同志被捕入狱。1941年4月17日，崔景岳同志惨遭杀害。

多年来，他们的光辉业绩在永宁各族人民中广为传诵，他们的英雄事迹一直激励着后人。在他们战斗过的土地上，永宁的各族人民正在完成着他们未完成的雄伟事业。

1949年9月23日，永宁县获得解放。同年12月3日，新中国成立后的第一届人民政府诞生。

解放初，永宁县仍保留原行政区划。1951年6月将原永宁辖地新城、旧满城、八里桥划归银川市，1958年5月，又将平吉堡划归银川市，1960年8月，将原宁朔县的辖地李俊公社（现李俊公社和仁存、增岗公社的部份大队）划归永宁县。原永宁的辖地掌政公社几经更移，最终，于1970年10月也划归了银川市。至此，遂成为现在的版图。

永宁县属平原地区，自然状况大体是“农田与山、水、丘陵、沙漠各半”，地势由西向东倾斜，东西宽、南北窄。山地占全县总面积的6.1%，海拔1400~2528公尺。丘陵地占全



县总面积的20%，海拔1200~1600公尺。沙漠占全县总面积的14.3%，海拔1120~1130公尺。平原占全县总面积的59.6%，海拔1110~1125公尺。黄河由仁存渡口0.7公里处流经永宁县的仁存、望洪、杨和、通桥四个公社，境内长27公里。全县主要的湖泊有38个，分布在全县八个公社，面积约二十五平方公里，主要产芦苇、蒲草和鲜鱼。

永宁的气候属大陆性气候，昼夜温差较大，日照充足。降水量小，蒸发量大，空气干燥，平均温度为摄氏8.7度。绝对最高温度38.3度，绝对最低温度零下27度。平均年降水量207.3毫米，主要集中在夏秋两季，冬春两季雨雪稀少，气候干燥，春季多大风，冬季较长且干冷。

解放三十多年来，在中国共产党的领导下，永宁和全国一样，工农业生产的水平不断提高。交通、财贸、文教卫生等各项事业也都得到了很大发展。

“天下黄河富宁夏”，宁夏“黄利”数永宁。永宁地处黄河中游，沟渠纵横，排灌畅通，地理位置十分的优越，素以盛产大米、鲜鱼享名，被人们称作是塞上江南的“鱼米之乡”。早在秦汉时代，永宁的劳动人民就兴修水利，引黄灌溉，发展农业。解放后，在党和人民政府的领导下，翻身的人民大办农业，大兴水利，大搞农田基本建设，使农业生产不断得到发展。西干、唐徕、汉延、惠农四大干渠，从青铜峡水库引入黄河水，流经永宁县境，与中干沟、第一排水沟、永清沟、永二干沟等十二条排水沟道组成良好的灌排网，使得全县二十八万零七百八十四亩耕地成为旱涝保收的丰产田。农业合作化以来，广大农民的生产积极性空前高涨，农业生产迅速发展，粮食产量稳步上升。特别是三中全会以来，党的农村各项经济政策的落实，极大地调动了农民的生产积极性，农业生产出现了崭新的局面。1981年，全县粮食总产量为二亿一千六百九十六万斤，亩产平均八百五十四斤。永宁的粮食作物以水稻、小麦为主，经济作物主要有胡麻、大麻、甜菜。永宁的人民牢记党的教导，在大搞农业生产的同时，还积极地开展了林、牧、副、渔多种经营。到1981年，全县共有大牲畜二万五千二百九十头，生猪三万七千零三十九头，羊八万四千三百三十三只，林木面积五万五千九百四十亩，四旁植树三百五十五万株，果木面积二千三百二十亩。水产养殖面积一千六百八十九亩。在农林牧副渔各业不断发展的同时，永宁的农业机械化程度也有了很大的提高。到1981年，全县共有大、中型拖拉机三百一十七台、手扶拖拉机五百三十台，各种机引农具四百四十五部，排灌机械七百七十九台。运输机械五百二十二辆。其它各种机械三千六百五十六部，为实现农业机械化打下了良好的基础。

永宁县的工业发展也很快。解放前，全县只有一些木业、铁业、粮油加工等个体小手工业。解放后，在党和人民政府的关怀下，永宁的工业得到了较大的发展。1981年，全县已有各种工厂三十四个，主要从事玻璃、人造革、制桶、力车钢球、味精、油毡、农机修理等工业的生产。全县1981年工业总产值达一千四百零九万元。

永宁县的交通十分便利，以公路为主，乡村大道相辅的交通网沟通了全县的社社队队。包兰公路横贯仁存、望洪、杨和、胜利、望远五个公社，境内长31.8公里，是南北交通要道。此外，还有许~黄公路（仁存公社许家桥至黄羊滩火车站），永~黄公路（永宁县城至黄羊滩），观~平公路（大观桥至平吉堡），望~临公路（由望远公社经通桥至临河堡）四条主要干道。包兰铁路从我县西部穿过，在县境内设有黄羊滩车站。

永宁县的财贸事业也兴旺发达。商业网点遍及全县城乡。县商业局辖七个公司，三十三个门市部。县供销社辖两个公司，八个基层社，二十七七个分销店，十二个代销店。繁荣了市

场，丰富了人民群众的生活。

在工农业生产的飞速发展中，文教卫生事业也阔步向前。解放前，全县只有十八所小学，五十多名教职员，一千六百余名学生。解放后，在党和人民政府的关怀、扶持下，永宁的文教事业有了很大的发展。目前，全县已有中学十一所、教职工五百零九名，在校学生八千三百零七名。小学七十六所，教职工一千一百零一名，在校学生二万五千四百三十五名。幼儿园两所，入园幼儿四百零七名，教职工十五名。全县共有七座电影院，六十四部电影放映队。县镇有文化馆、图书馆，公社有文化站。

医疗卫生事业发展也很快。解放前，永宁没有医院，全县只有十三名中医，三家中药房。广大人民缺医少药，看病十分困难。如今，全县已有九所医院，一所卫生防疫站，一所妇幼保健站，一百五十八张床位，三百一十三名医护人员。六十九所合作医疗站，一百七十五名赤脚医生。实现了县、社有医院，大队有医疗站，解决了人民群众长期缺医少药的困难，大大地提高了劳动人民的健康水平。

永宁县保留下来的古迹有李俊塔、四棵树、纳家户清真寺。

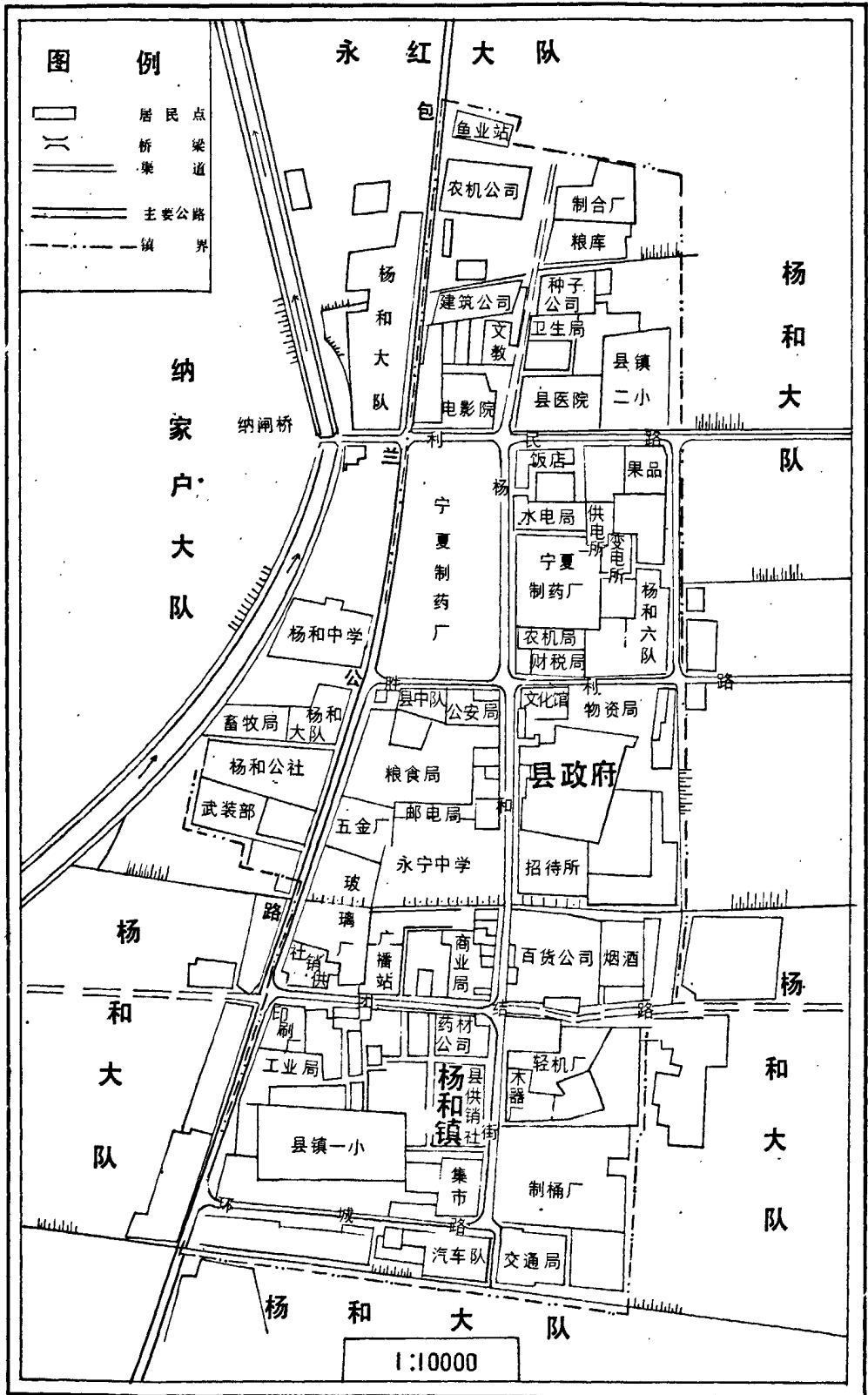
在全国人民向“四化”进军的凯歌声中，永宁县的各族人民，决心在党中央的领导下，同心同德，共同奋斗，为把自己的家乡建设成为社会主义的乐园而阔步前进。



# 行政区划和自然村

51

# 永宁县杨和镇地名图



5-2

## 杨和镇概况

杨和镇位于永宁县中心地段，地处北纬 $38^{\circ}16'$ ，东经 $106^{\circ}14'$ ，海拔1115公尺，面积二平方公里，所辖四个居委会，共有八千零零七人。有汉族、回族、满族、蒙古族、布依族、纳西族、藏族、朝鲜族、侗族等九个民族。少数民族人口占县镇总人口的14.1%，杨和镇驻地 在杨和堡。


杨和堡系以明代嘉靖七年宁夏参将杨和之名命名。1941年，驻宁夏的国民党军阀马鸿逵曾将杨和改为养和，这次地名普查，将其更名为杨和。

杨和镇座落在汉延渠东岸，地势平坦，景色秀丽，镇内绿树成荫，楼群林立，街道整齐，市场繁荣，是全县政治、经济、文化的中心。县镇四周环绕的是杨和公社杨和大队。杨和大街横贯县镇南北，与团结、胜利、利民、南环、东环、北环等路，纵横衔接，组成了良好的城镇交通。包兰公路穿过县镇西侧，北接自治区首府银川市，南达邻县青铜峡，是南北行人的必经之地。

全县的工业主要集中在县镇，共有十一个工厂。主要从事玻璃、木螺丝钉、制桶等工业的生产，1981年工业总产值达八百五十二万元。永宁玻璃厂生产的花纹、平板玻璃畅销国内外，五金厂生产的木螺丝钉畅销区内外，在国际国内市场上都享有美誉。

杨和镇的财贸事业兴旺发达。商业网点遍及县城，镇内有全县最大的农贸市场。每逢集市，购销两旺，市场繁荣，热闹非常。轻工产品琳琅满目，农付产品比比皆是。活跃了市场，促进了城乡交流，极大地丰富了城乡人民的物质生活。

杨和镇的文教卫生事业也有了很大的发展。镇内共有一所中学、两所小学，教职工一百六十二名，在校学生三千二百一十三名。幼儿园两所，教职工十五名，入园幼儿四百零七名。镇内还有两座影剧院，一个文化馆，一个图书馆，丰富了人民群众的文化生活。县医院、县卫生防疫站、县妇幼保健站都设在县镇，共有医护人员一百七十三名，病床一百张。



标准名称	汉语拼音	总面积 (平方公里)	人口	驻地	备注
杨和镇	Yánghé Zhèn	2	8007	杨和堡	
杨和街	Yánghé Jiē				
团结路	Tuánjié Lù				
胜利路	Shènlì Lù				
利民路	Lìmín Lù				
环城东路	Huánchéng Dōnglù				
环城南路	Huánchéng Nánlù				



