

016261

山东省  
淄博市地名志

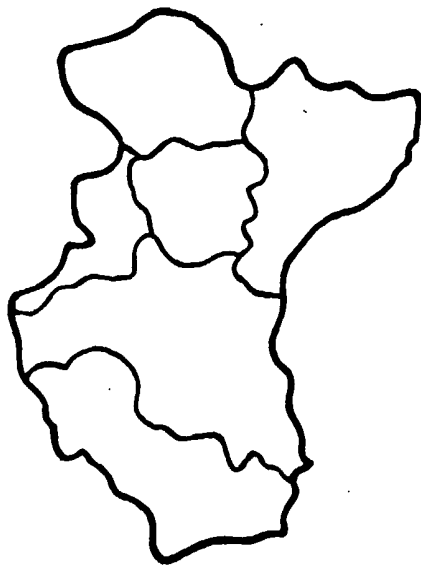


山东省淄博市地名委员会办公室编

一九八九年五月

# 淄博市地名志

ZIBOSHI DIMINGZHI



山东省淄博市地名委员会办公室编

一九八九年五月

F13(-3)



## 淄博市地名志

山东省淄博市地名委员会办公室编

山东省地图出版社出版

山东省淄博前进印刷厂印刷

开本 787×1092 1/16 印张 27 千字 680

ISBN7-80532-017-9

---

K · 17

1989年5月第一版 1989年5月第一次印刷

印数:0001—2000 定价:40.00元

地 名 科 学 化 。  
编 好 地 名 志 ， 实 现

韩新民

一九八九年  
八月十日

# 前 言

《淄博市地名志》是我市自建国以来编辑出版的一部以地名信息为主的，具有法定性的资料书和工具书。

地名，是人们赋予地理实体的专用名称；是人类社会交际活动的必然产物。随着社会的发展和城乡建设的需要，地名使用的频率愈来愈高。本书，旨在为各机关和社会各方面提供地名的标准名称、读音、规范书写及其它有关地名的资料，以期对社会主义现代化建设，改革、开放和振兴淄博作出应有的贡献。

本书的编辑出版，有利于消除地名的混乱状况，实现地名的标准化、社会化、规范化的科学管理；促进地名学、地理学、历史学、方志学等各类学科的研究。

本书的编辑出版，坚持唯物主义和历史唯物主义的观点。遵照国务院、省、市政府有关地名工作的规定。贯彻实事求是，详今略古的原则。力求文图并茂、内容翔实、特点突出；因此，本书以地名普查成果资料为基础，并经鉴别利用了史书、方志、族世谱、文物，以及经过实地考察所取得的口碑等资料。

本书收录范围：行政区划、居民点，各专业部门，自然地理实体，人工建筑，文物古迹、游览地、纪念地名称；各条目基本上反应了地名的现状和历史。

本书使用资料断限为1986年年底，数据以《淄博统计年鉴》资料为准。

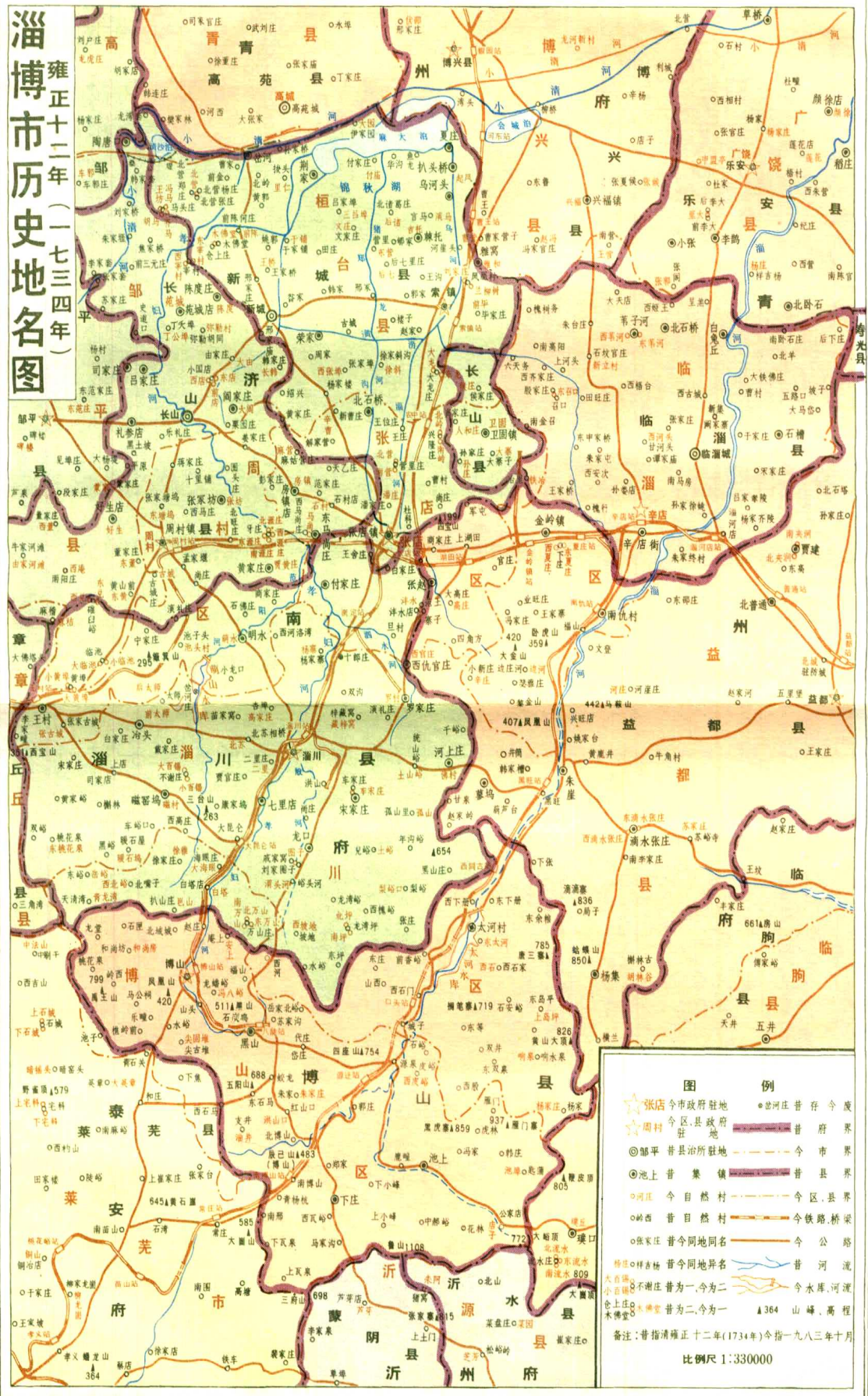
本书在编辑过程中，得到市委、市政府、省地名办公室、市直各部门和教授、专家、学者的大力支持。在此，一并表示感谢。

本书篇幅较大，内容繁博，涉及面广。编者虽尽力去伪存真，以正讹误，但因智浅力簿，经验不足，不可避免地出现种种缺点和不足。为此，我们诚恳地欢迎广大读者批评指正。



# 淄博市历史地名图

雍正十二年(一七三四年)



**图例**

- ★ 张店 今市政府驻地
- ☆ 周村 今区政府驻地
- ◎ 邹平 昔县治所驻地
- ◎ 池上 昔集镇
- ◎ 沂河 今自然村
- ◎ 岭西 昔自然村
- ◎ 张家庄 昔今同地同名
- ◎ 杨家庄 昔今同地异名
- ◎ 小百峪 昔为二,今为一
- ◎ 大百峪 昔为二,今为一
- ◎ 木常堂
- 沂河庄 昔存今废
- 昔府界
- 今市界
- 昔县界
- 今县界
- 今铁路、桥梁
- 今公路
- 昔河流
- 今水库、河渠
- ▲ 364 山峰、高程

备注:昔指清雍正十二年(1734年)今指一九八三年十月

比例尺 1:330000

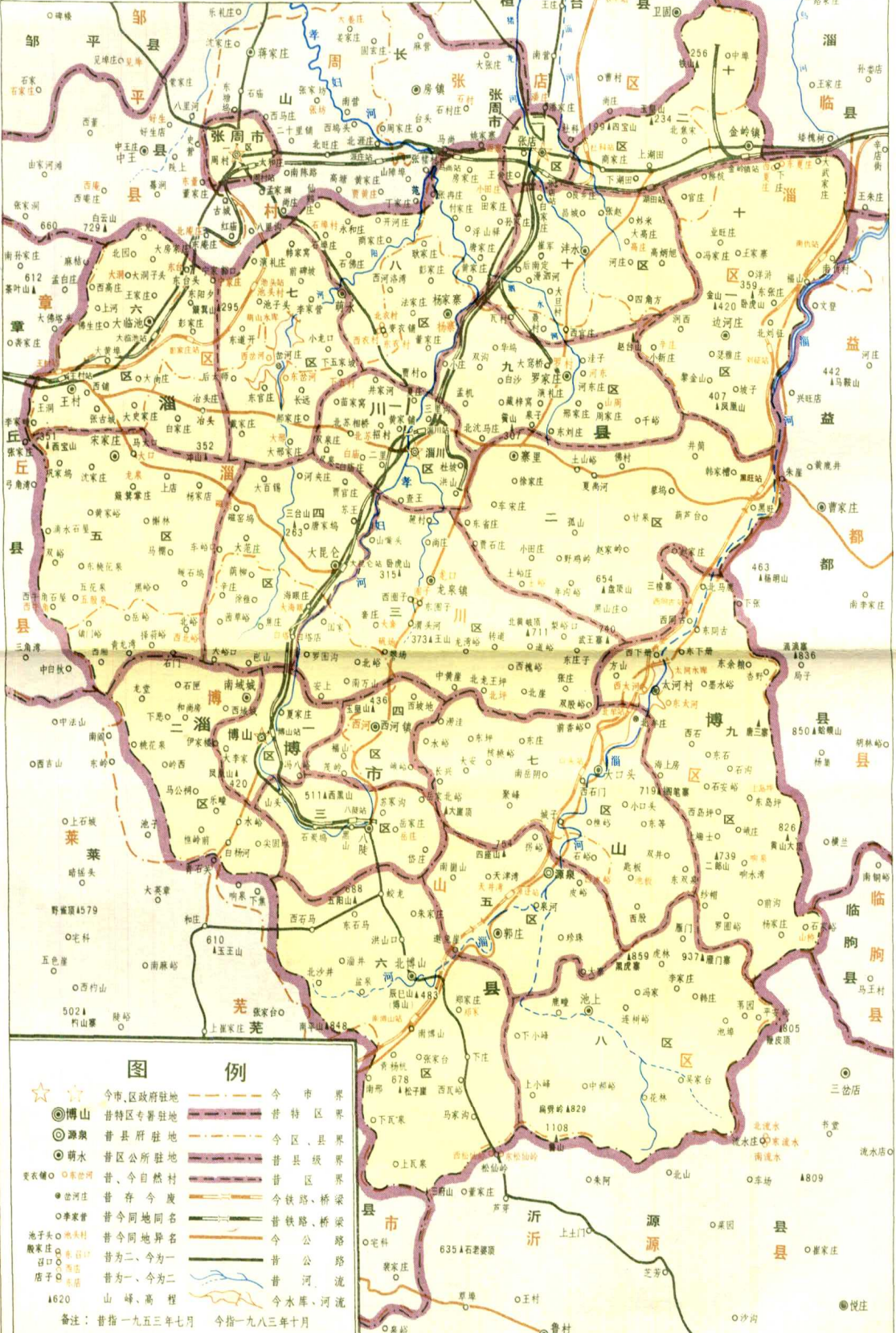






# 山东省淄博工矿特区地名图

一九五三年七月



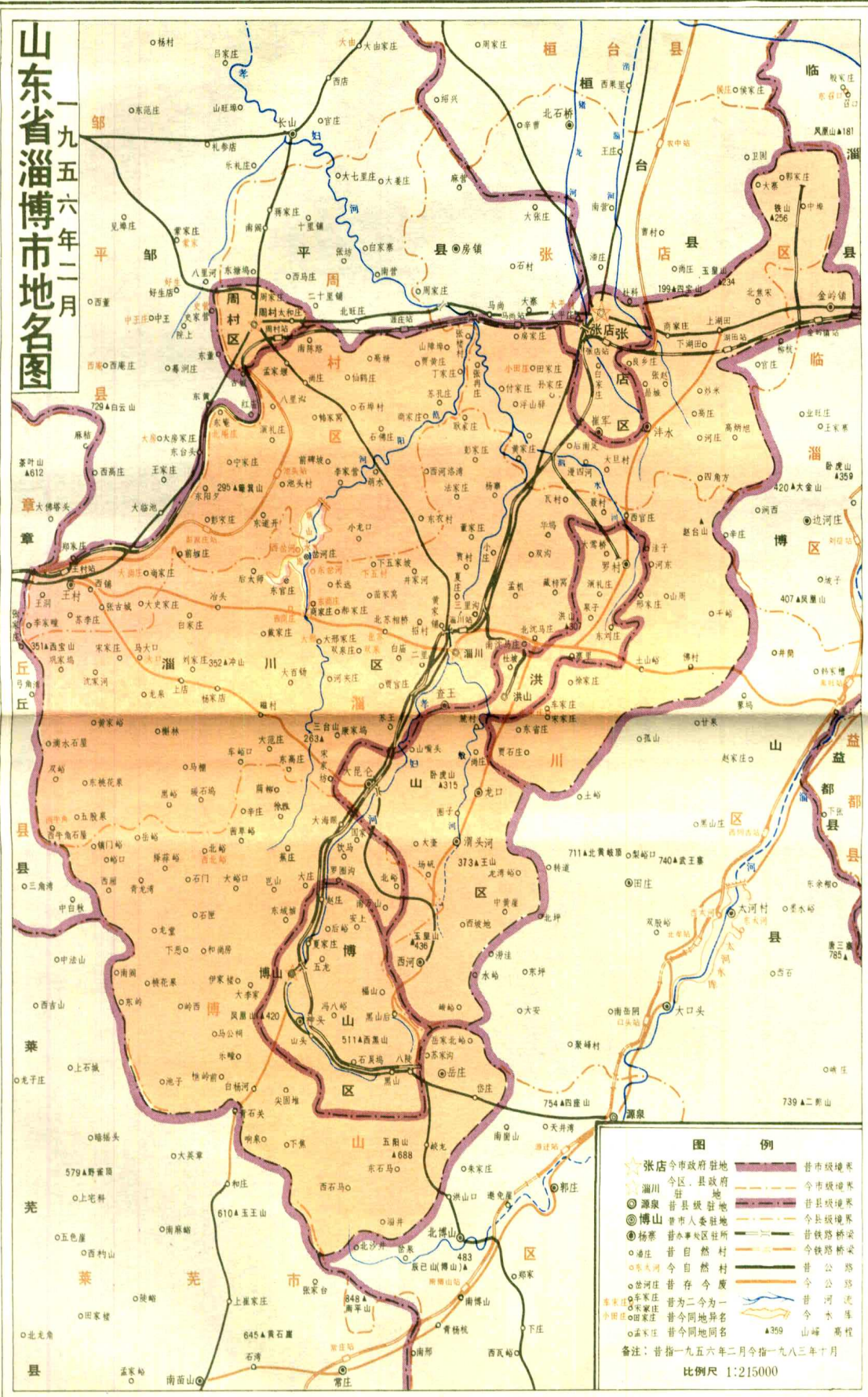
## 图例

- ☆☆ 今市、区政府驻地
  - ◎博山 昔特区专署驻地
  - ◎源泉 昔县府驻地
  - ◎萌水 昔区公所驻地
  - 昔存今废
  - 李家庄 昔今同名
  - 池子头 昔今地名
  - 殷家庄 昔为二、今为一
  - 店子 昔为一、今为二
  - ▲ 山峰、高程
  - 今市界
  - 昔特区界
  - 今区、县界
  - 昔区界
  - 昔铁路、桥梁
  - 昔铁路、桥梁
  - 今公路
  - 昔公路
  - 昔河流
  - 今水库、河流
- 备注：昔指一九五三年七月 今指一九八三年十月

比例尺 1:250000

# 山东省淄博市地名图

一九五六年二月



**图例**

- ◆ 张店今市政府驻地
- 今区、县政府驻地
- 淄川今市政府驻地
- ◎ 博山今市政府驻地
- ◎ 杨寨今市委驻地
- ◎ 博庄今市委驻地
- ◎ 东河今市委驻地
- ◎ 洪河今市委驻地
- ◎ 车家庄今市委驻地
- ◎ 田家庄今市委驻地
- ◎ 孟家庄今市委驻地
- 普市级境界
- 今市级境界
- 普县级境界
- 今县级境界
- 普自然村
- 今自然村
- 普公路
- 今公路
- 普河流
- 今河流
- 普水库
- 今水库

▲ 359 山岭 高程

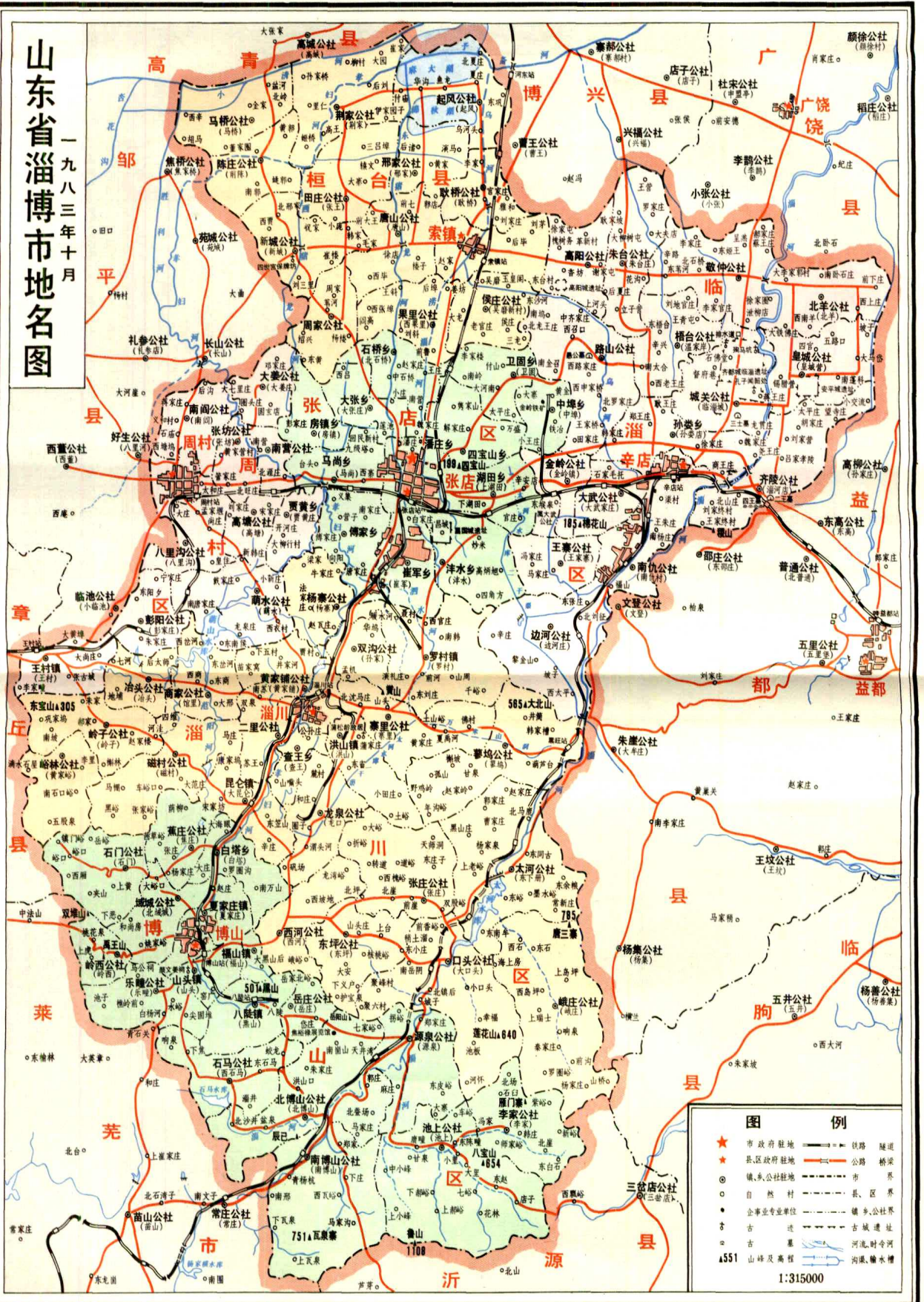
备注：昔指一九五六年二月今指一九八三年十月

比例尺 1:215000



# 山东省淄博市地名图

一九八三年十月



**图例**

- ★ 市政府驻地
- ☆ 县区政府驻地
- 镇、公社驻地
- 自然村
- 企事业单位
- ☆ 古遗址
- ☆ 古墓
- ☆ 551 山峰及高程
- +—+—+— 铁路 隧道
- 公路 桥梁
- 市界
- 县、区界
- 镇、公社界
- 古墙
- 河流、时令河
- 沟渠、输水槽

1:315000



430  
淄博市人民政府办公楼



430





张店鸟瞰

淄博市人民公园







淄博百货大楼

王渔洋纪念馆

