

017055

陕西省

SHAANXI SHENG

延川县地名志

YANCHUANXIAN DINGMINGZHI



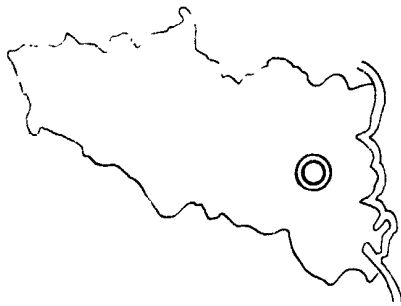
延川县地名志编辑委员会

陕西省

SHAANXI SHENG

延川县地名志


YANCHUANXIAN DIMINGZHI



延川县地名志编辑委员会

一九八三年十二月






延川县城



延川县城一角



延川大桥



延川八景之一
瞿塘晴雪



延川县城关公社

3



清·永州城今貌



永坪油矿炼油车间

目 录

前 言.....	1
----------	---

第一章 延川县

延川县概况.....	5
图 例	
延川县地名图	
延川县委历史沿革.....	9
延川县政府历史沿革表.....	14
延川县政府机关演变及历任县长一览表.....	17
清延川县疆域图	
清衙署图	
清延川县城池图	

第二章 延川自然镇

延川县城平面图	
延川自然镇概况.....	25
延川主要街巷及居民点.....	27

第三章 县属行政、事企业单位

县属行政、事企业单位.....	31
登峰书院图	
文庙图	

第四章 公社及居民地

城关公社	
城关公社地名图	
城关公社概况.....	61
城关公社标准地名.....	62
永坪公社	
永坪公社地名图	

永坪公社概况·····	69
永坪公社标准地名·····	71
冯家坪公社	
冯家坪公社地名图	
冯家坪公社概况·····	81
冯家坪公社标准地名·····	82
贾家坪公社	
贾家坪公社地名图	
贾家坪公社概况·····	87
贾家坪公社标准地名·····	88
关庄公社	
关庄公社地名图	
关庄公社概况·····	95
关庄公社标准地名·····	96
禹居公社	
禹居公社地名图	
禹居公社概况·····	105
禹居公社标准地名·····	106
文安驿公社	
文安驿公社地名图	
文安驿公社概况·····	113
文安驿公社标准地名·····	114
贺家湾公社	
贺家湾公社地名图	
贺家湾公社概况·····	119
贺家湾公社标准地名·····	120
眼岔寺公社	
眼岔寺公社地名图	
眼岔寺公社概况·····	125
眼岔寺公社标准地名·····	126
南河公社	
南河公社地名图	
南河公社概况·····	133
南河公社标准地名·····	134
马家河公社	
马家河公社地名图	
马家河公社概况·····	139
马家河公社标准地名·····	140

张家河公社	
张家河公社地名图	
张家河公社概况·····	147
张家河公社标准地名·····	148
拓家川公社	
拓家川公社地名图	
拓家川公社概况·····	157
拓家川公社标准地名·····	158
稍道河公社	
稍道河公社地名图	
稍道河公社概况·····	163
稍道河公社标准地名·····	164
土岗公社	
土岗公社地名图	
土岗公社概况·····	171
土岗公社标准地名·····	172

第五章 自然地理实体及人工建筑

自然地理实体·····	181
延川县公路网图	
人工建筑·····	186

第六章 地名民间故事

双芽岔·····	206
石狗湾轶事·····	210
响水潭·····	211
天火烧毁鸿门寺·····	212
火烧沟与康二龙·····	214
卧龙山与婵娟·····	215
石蛤蟆湾的传说·····	216
禹居的来历·····	217

第七章 古迹和纪念地

古迹·····	221
纪念地·····	223
毛主席率军东征示意图	

第八章 附 录

一、新旧名称对照表·····	231
二、地方字、生僻字集注·····	232
三、古寺庙、驿站、渡口·····	233
四、延川县行区划统计表·····	234
五、《延川县地名志》编纂委员会名单·····	235
六、《延川县地名志》编辑人员花名册·····	235
延川县地名汉字首字笔画索引表·····	236
延川县地名汉语拼音音节索引表·····	253
后 记	

前 言

《延川县地名志》在地名普查资料基础上编写而成，是我县第一部以地名为中心的地理历史典籍。

《地名志》是具有法定性的地名工具书，是国家地名档案资料的重要组成部分，是地方志的重要组成部分。其应用非常广泛。它为国家提供研究国情，社会发展，社会的政治、经济、文化等情况的基础资料，也是研究制定国家的方针、政策的重要依据；具体就是为国内军事、政治、交通、邮电、广播、新闻、出版、文教、科研、测绘、公安、民政、外事、旅游等部门使用标准地名提供依据；大量的概况资料和照片等资料可直接供科研工作应用，直接为四化建设提供基础资料。所以，编写出版《地名志》具有很重要的现实意义和历史意义。

《延川县地名志》，它包括本县政治、经济、文教卫生、交通、水利、古迹和纪念地等方面的资料，收集全县各类地名1166条，其中：大队和自然村名称1016条，各类专业部门使用的台、站、场和人工建筑名称96条，自然地理实体54条，绘制县、社、镇、城地名图20幅，各类有意义的地名照片60幅，县、社机关单位概况介绍，为了查阅方便，附有地名汉字首字笔划索引、汉语拼音索引。

延川自晋设临河县，隋初改为延川县至今，已有1700多年的历史，因此，地名历史悠久，源远流长。随着社会不断演进，大自然和历史的变迁，地名的命名改称，时有变化，所以，考查其来历、含义、沿革、位置等情况造成了很大困难，经过我们对史料考证、实地调查，基本上搞清楚地名释义和沿革的基础上，依据国家有关规定，对各类地名进行了正音、正字、正义的标准化处理。

为了慎重，对原有的地名尽量保持稳定，对“文革”中变动了的名称一律予以恢复原名。

对各类名称的沿革，尤其是自然村名的来历，正史不载，传说不一，产生时间不同，故根据清道光十一年(1831年)《延川县志》为重要依据，同时考查了一些金、石、碑文等记载，加上实地调查研究，对于传说采取分析而定其义。现名中含义不健康之地名，进行谐音，雅化处理。

由于编者史料缺乏，经验不足，水平有限，地名考究浅朔错误之处在所难免，敬请批评指正。

延川县地名志编委会

第 一 章
延 川 县

YANCHUANXIAN

99

202

22

11

3

11 / 11 / 11

延川县概况

延川县位于陕西省东北部，清涧河下游。东至黄河与山西省永和、石楼县隔河对峙，南接延长县，西与延安市、子长县相连，北靠清涧县。地域为东径 $109^{\circ} 36'$ — $110^{\circ} 26'$ ，北纬 $36^{\circ} 38'$ — $37^{\circ} 04'$ ，总面积为1941平方公里。县城距省会西安480多公里，距行署延安112公里。辖永坪镇和永坪、冯家坪、贾家坪、关庄、禹居、文安驿、贺家湾、城关、眼岔寺、南河、马家河、张家河、拓家川、稍道河、土岗等十五个公社。全县345个大队，1032个生产队，总人口122938人，其中非农业人口9294人，汉族占总人口的99.89%，蒙、回、壮、满、侗、朝鲜等六个少数民族27人。

延川县是革命老根据地，1935年大部分地区解放，1936年西安事变后全县解放。抗日战争时期为陕甘宁边区的一部分。1950年5月至1956年10月属绥德专区，1956年10月5日改属延安专区，1958年12月并入延长县，1961年9月分县，复设延川县至今。

本县属黄土高原丘陵沟壑区，地势由西北向东南倾斜，海拔多在700—1000米之间。最低处是土岗公社马家河村下黄河滩，海拔526.5米，最高处是永坪公社贺李家沟大队关家圪塔，海拔1402.6米，地表比较破碎，陡坡狭谷，山梁沟崩，全境皆是。黄河沿岸，山高谷深，悬崖峭壁，山水奇处，秦晋屏障，黄河奔腾咆哮于崕岩狭谷之中，景色十分壮观。清涧河及其支流永坪川、清平川纵横境内，山缓川宽，地势平坦，交通方便，文化发达，居民集中，生产水平较高，是我县的产粮区。

土壤以黄绵土和硬黄土为主，黄河沿岸有红胶土，五花土和沙土。北部主要是黄绵土，有少量红胶土和五花土。土层厚，渗水性强，耕性较好，土壤肥沃，适宜农牧。

主要河流有黄河和清涧河。黄河在县境内流长约70公里。清涧河在县境内流长约55公里，年平均流量5.34立方米/秒，最大流量6090立方米/秒，最小流量0.07立方米/秒。

本县属暖温带半干旱气候，年平均气温 10.6°C ，一月份平均气温 -5.9°C 。七月份平均气温 24.7°C ，最高气温 37.8°C ，最低气温 -21°C 。无霜期165—185天，早霜对小麦及晚秋作物影响较大。年降水量500毫米，多集中在七至九月；四至六月降水量偏少，春旱和伏旱出现较多，常常造成夏田减产，秋田缺苗。冬季常有寒流大风侵袭。黄河沿岸积温高，夏田面积大，而且比西北部早熟半个月左右。

黄河沿岸特产红枣，年产量200—300万斤，是我省红枣主要产区之一。县境内出产中药材50多种，以甘草、酸枣仁为主，是我省酸枣仁的集中产区之一，此外，还有远志、五加皮、柴胡、茵陈、全蝎等。延川也是蚕桑产区之一，年产茧量三万多斤。

工业从无到有，近几年发展较快，在全县国民经济中占有比较重要地位。主要矿藏有

石油和煤炭，石油分布在永坪镇附近，汉朝时就发现此地有石油，1914年开始勘测，是我国最早的油田，是我省燃化工业基地之一。煤炭藏量非常丰富，永坪公社遍地皆有，关庄公社部分地区产煤，除县办煤矿外，当地社、队自办常年和季节性的小煤窑进行开采，除供应本县工业和民用以外，还支援外地城市、农村工农业生产建设。

近年来新建了水泥、水电、农机修造、陶瓷、粮油加工、印刷等县办小型工厂，集中分布在延川县城和永坪镇。各公社社办小型企业、如造纸、农具修造等也有所发展。1980年全县工业总产值为1787.71万元，占工农业总产值的52.25%。

全县有耕地面积53.5万亩，占总面积的17.7%，其中四田面积17.94万亩，人均1.53亩，基本达到旱涝保收。粮食作物一年一熟，复种指数10%左右，1980年粮食播种面积50.51万亩，总产为7839.5万斤。其中小麦18.32万亩，产量1687万斤；玉米7.33万亩，产量2566万斤；谷子5.36万亩，产量825万斤；糜子2.86万亩，产量336万斤；薯类4.4万亩，产量1037万斤；高粱、豆类及其他杂粮12.24万亩，产量1398.5万斤。黄河沿岸几个公社产棉花、花生等。近几年引进油菜，目前正在全县普遍推广。

水土保持工作，近几年采取乔灌、林草、工程与生物措施相结合的办法，做出了显著成绩。全县林业面积12.8万亩，其中水保林以刺槐，紫穗槐较多；经济林以红枣，黄梨，苹果为主；全县种草8万亩，以紫花苜、沙打旺为主，我县已成为延安地区沙打旺生产基地之一。

七十年代后，先后建成马家湾、寒沙石、李家河、黄家圪塔、刘家河（被洪水冲毁）、贺家崖等6个较大的水库，总库容量3044万立方米。其中寒沙石水库区已修成三条干渠，总长18.3公里，有效灌溉面积1500亩，其他水库也能养鱼和灌溉。这几年狠抓了流域治理，全县18条流域修地、打坝、造林、种草一齐上，基本控制了水土流失。

由于农业体制和技术的改革，从根本上调动了广大群众的生产积极性，粮食大幅度增产，林业、种草的迅速发展，促进了畜牧业的发展，大家畜80年增加了10%左右；生猪饲养和交售量占全区第一；养鸡、鸭、兔、蜂等家庭副业也发展很快，群众现在一有粮，二有钱，城乡面貌大改观。

解放前，仅有咸榆公路过境，路面很差，晴通雨阻，勉强通车。解放后，在党和政府的重视下，公路迅速扩建，除西安至包头，渭南至清涧两条干线过境76.6公里外，社社都通了汽车，总长达192.2公里，198个大队也通了车，占全县大队数的57.4%。黄河在本县境内还可以通行木船，延水关是通往山西的主要渡口，有一定的战略意义。1978年新建了运输公司和汽车修配厂，目前全县有各种汽车一百多辆，大型拖拉机80多台。交通运输事业的发展，大大促进了经济文化的繁荣。

近年来，商业发展较快，县城内有百货，石油、副食、饮食、食品、药材、农副、外贸八个公司。永坪镇有百货、副食、饮食、食品、药材等公司的门市部。全县15个公社均设有供销社，经营百货。商业系统1980年国内纯购进371.1万元，纯销售1078.2万元。城关、永坪、文安驿、眼岔寺等4处集市，商品成交额达389万元。

解放后，文化教育事业发展很快，小学由建国初期的42所，增加到475所，在校学生由654人，增加到22761人；教职员由249人，增加到1273人，学龄儿童入学率达到92.6%。建国初，全县没有中学，完全小学仅有3所，到八〇年底有中学37所，在校学生8130

人，教职员工794人。县城有剧团，文化馆、影剧院、电影公司等文化单位，永坪镇有电影站和文化馆，15个公社均有电影放映队，3个大队建立了电影放映组。在永坪公社鲁家湾大队阳山岭建立了电视调频台，使全县大部分地区看上了电视，有效地宣传了党的政策，活跃了广大群众的文化生活，调动了生产积极性。

县城设有医院、中医院、防疫站，永坪、稍道河、张家河、文安驿、拓家川等公社设有中心医院，其余10个公社都有卫生院，全县共有医务人员264人，病床247张，农村有合作医疗站331个，赤脚医生591人。卫生事业发展很快。

近年来，农业机械化迅速发展，全县农机总动力23109马力，大部分川道社队和原面队粮食加工、农田灌溉、交通运输实现了半机械化。同时，近十年中全县11个公社，128个大队通了电，占全县大队的37.1%，对解放生产力，向“四化”进军是一个好开端。

延川是块光荣的土地。毛主席、周副主席和党中央的其他领导同志率领红军和解放军在东征和转战陕北时，先后三次来到延川，征战行程600多里，足迹达13个公社。1936年5月东征回师时在拓家川公社杨家圪台发表了《停战议和、一致抗日》的通电；在关庄公社太相寺，毛主席主持召开了红军团以上干部会议，总结了东征，部署了西进。

现在，延川的面貌大有改观，工农业生产发展很快，人民生活迅速提高，延川人民正在奋发努力，向“四化”进军！