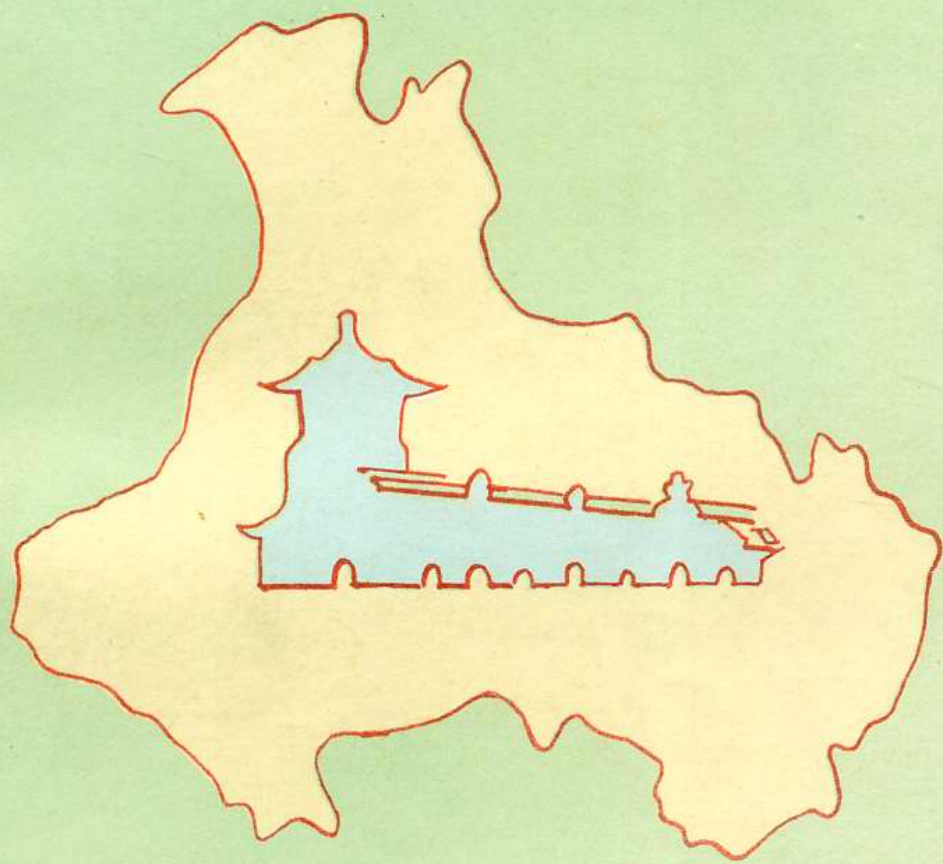


015841

大厂回族自治县 地名资料汇编



河北省大厂回族自治县地名办公室

大厂回族自治县 地名资料汇编

DA CHANGH IZUZIZHIXIAN

DIMINGZILIAOHUVIBIAN

河北省大厂回族自治县地名办公室

共 47 - 3

前 言

根据国务院〔1979〕305号文件精神和河北省人民政府的指示，我县于1981年6月开始，进行了第一次地名普查工作。经过一年多时间，对全县248条地名的现状、历史进行了认真地调查和考证。参阅了《三河县志》、《香河县志》《通县志》；查阅了《通史》、《二十四史》以及《天府广记》、《长安客话》等史书专著，走访了一些熟悉本县历史，典故，古迹，传说的老学究、老艺人、老干部、老“地方通”，挖掘、搜集出大量碑文石刻、古钟铸文、族谱、家谱，为查清一百多条地名的来历、含义及演变提供了可靠的依据。在调查、考证的基础上，经过内业整理和地名标准化处理，搞出了四项成果，即标注标准地名图，政区及重要地名概况汇编，地名成果表和地名卡片。经省、地、县三级验收，达到要求标准。

为了更好地发挥“四项成果”的作用，向有关部门提供准确的地名资料，为地名理论研究，地名标准化处理提供可靠依据，使地名工作更好地为生产建设，人民生活服务，特在地名普查的基础上，编纂了这本《大厂回族自治县地名资料汇编》。

《汇编》综合了四项成果的主要内容，通过广泛征求意见，集各方专业人员对图、文、表、卡进行审核、修订，又

增添了部分篇目，使其内容较四项成果更加充实、完善、可靠，基本保持了四项成果的系统性、完整性。

《汇编》收编了“大厂回族自治县标准地名图”“大厂城关标准地名图”两幅；政区和其他重要地名概况 25 篇；自然村现状及沿革 104 篇；各类标准地名 260 条，以及有关参考资料。

《汇编》正文的编排，以图为先导，文为主体，录为依托，力求图文并茂，志录兼备，方便实用。文中所引数据，除县概况外，均采用统计局 1980 年“国民经济统计资料”中的数据。《汇编》中的 104 条村名考，由于形成久远，多无史料记载，大部靠群众世代相传，老者忆述所获。对其真伪性，我们曾多方查阅史料，反复考证，去伪存真，基本合乎情理，符合史实。

《汇编》不仅是一本加强地名管理，推行地名标准化的工具书，而且也是一本有价值的历史资料。今后凡涉及本县地名‘使用地名资料’应以《汇编》为准。如需更改或补充，须按国务院《关于地名更名、命名暂行规定》履行申报、审批手续，方可有效。

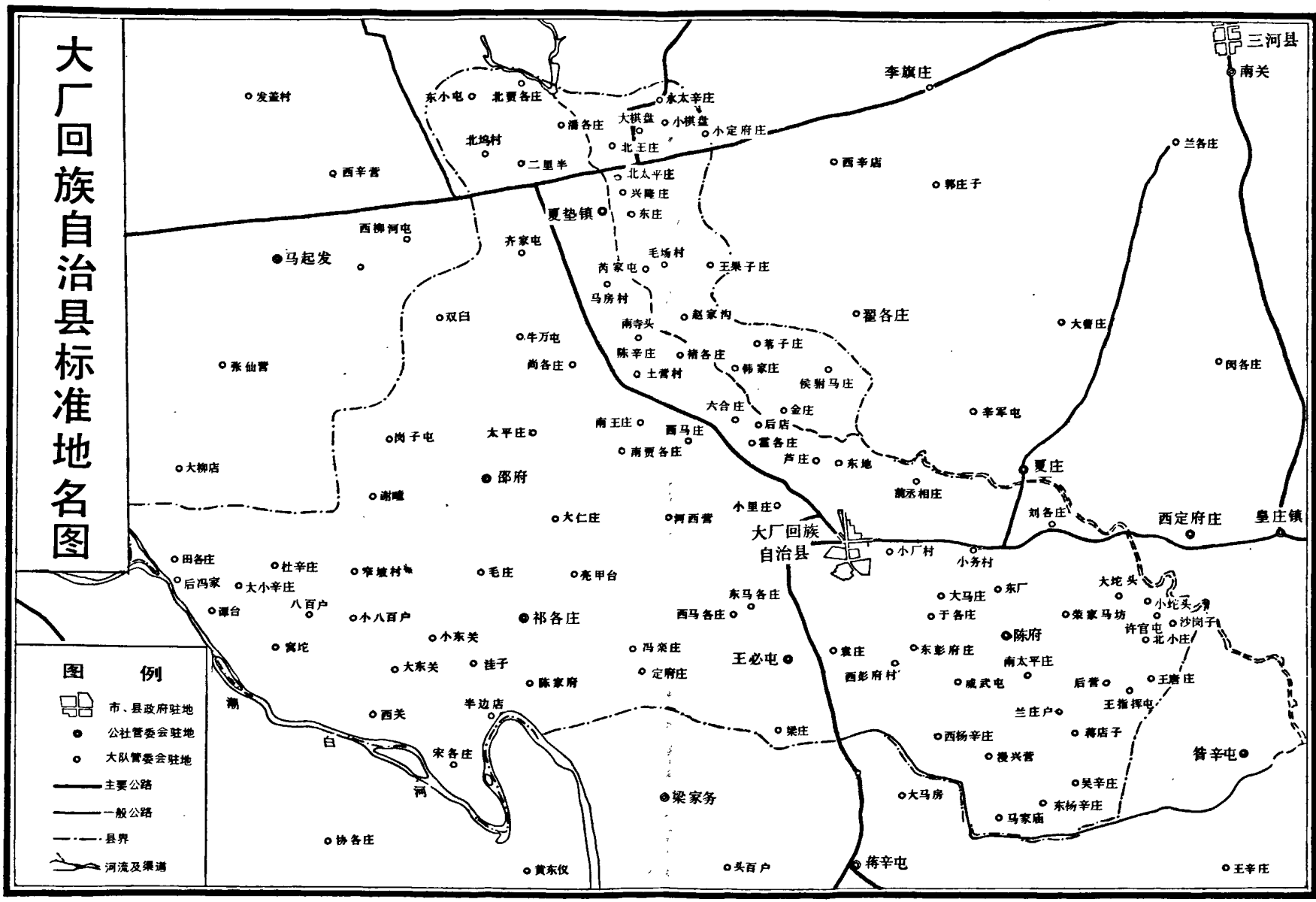
本《汇编》在编纂过程中，虽力求项目齐全，真实可靠，语言简明，但由于水平所限，缺乏经验，加之时间仓促，整理粗糙，谬误和缺陷是难免的，恳望读者批评指正。

大厂回族自治县地名办公室

大厂回族自治县标准地名图

5

大厂回族自治县标准地名图



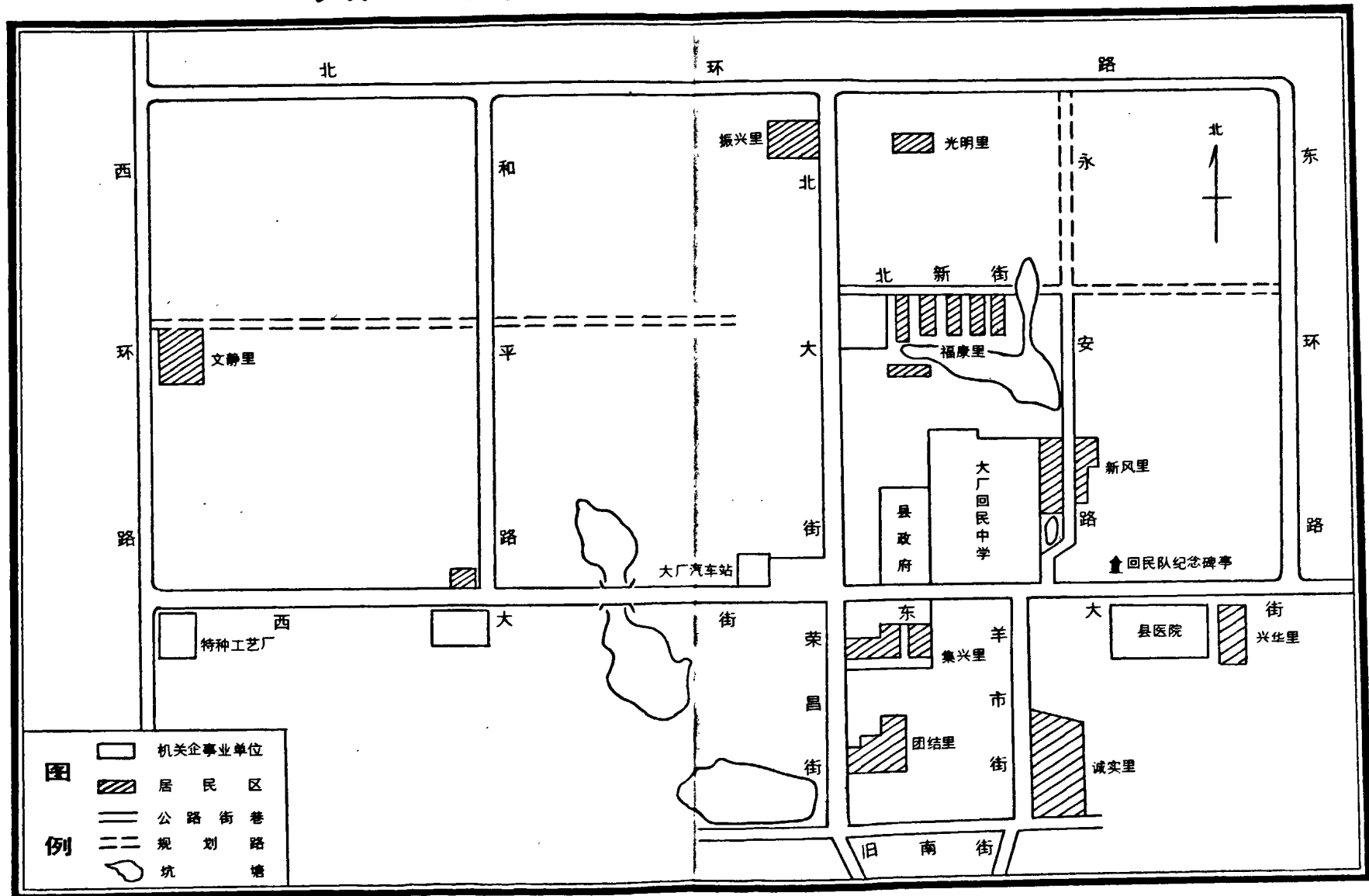
图例

- 市、县政府驻地
- 公社管委会驻地
- 大队管委会驻地
- 主要公路
- 一般公路
- 县界
- 河流及渠沟

大厂回族自治县城关
标准地名图

7

大厂回族自治县县城标准地名示意图



目 录

标准地名图

- 大厂回族自治县标准地名图
- 大厂回族自治县城关标准地名图

政区地名概况

- 大厂回族自治县概况..... (1)
- 大厂回族自治县历史沿革..... (6)
- 大厂公社概况..... (9)
- 夏垫公社概况..... (12)
- 邵府公社概况..... (15)
- 祁各庄公社概况..... (18)
- 陈府公社概况..... (21)
- 王必屯公社概况..... (24)

重要地名概况

- 大厂县(火车)站概况..... (27)

3

大厂县医院概况.....	(28)
大厂回民中学概况.....	(28)
大小坨头遗址概况.....	(30)
大小坨头古墓群概况.....	(31)
北坞清真寺概况.....	(32)
回民队纪念碑亭概况.....	(34)
群英渠概况.....	(35)
谭台闸概况.....	(37)
芦庄闸概况.....	(38)
谢瞳灌溉枢纽工程.....	(39)
吴辛庄排水站.....	(40)
京哈公路.....	(41)
夏安公路概况.....	(42)
京秦铁路概况.....	(43)
潮白河概况.....	(44)
鲍邱河概况.....	(46)

自然村现状、沿革

大厂公社.....	(49)	
大 厂(49)	侯 駙 马(50)	金 庄(50)
六 合 庄(50)	后 店(51)	西 马 庄(51)
霍 各 庄(51)	芦 河 庄(52)	前 承 相(52)
河 西 营(53)	小 河 西 营(53)	小 里 庄(53)
小) 厂(54)	小 务(54)	大 马 庄(55)

于各庄(55)

夏垫公社..... (56)

- | | | |
|------------|------------|--------------|
| 夏 垫 (56) | 东 小 屯 (56) | 北贾各庄 (57) |
| 永太辛庄 (57) | 潘 各 庄 (57) | 大 棋 盘 (58) |
| 小 棋 盘 (58) | 小 定 福 (58) | 北 坞 (59) |
| 北 王 庄 (59) | 二 里 半 (60) | 北太平庄 (60) |
| 兴 隆 庄 (60) | 东 庄 (61) | 祁 屯 (61) |
| 芮 屯 (61) | 毛 场 (62) | 王果子庄 (62) |
| 马 坊 (62) | 南 寺 头 (63) | 赵 沟 子 (63) |
| 苇 子 庄 (64) | 陈 辛 庄 (64) | 褚 各 庄 (64) |
| 韩 家 府 (65) | 南 王 庄 (65) | 土 营 (66) |

邵府公社..... (67)

- | | | |
|------------|------------|--------------|
| 邵 府 (67) | 双 白 (67) | 牛 万 屯 (68) |
| 尚 各 庄 (68) | 太 平 庄 (69) | 岗 子 屯 (69) |
| 南贾各庄 (69) | 大 仁 庄 (70) | |

祁各庄公社..... (71)

- | | | |
|------------|------------|--------------|
| 祁 各 庄 (71) | 谢 瞳 (71) | 田 各 庄 (72) |
| 大 辛 庄 (72) | 小 辛 庄 (72) | 辛 杜 庄 (73) |
| 窄 坡 (73) | 毛 庄 (73) | 亮 甲 台 (74) |
| 谭 台 (74) | 八 百 户 (75) | 小 东 关 (75) |
| 冯 兰 庄 (75) | 窝 坨 (76) | 大 东 关 (76) |
| 洼 子 (76) | 陈 家 府 (77) | 定 福 庄 (77) |
| 西 关 (77) | 半 边 店 (78) | 宋 各 庄 (78) |

陈府公社..... (79)

- | | | |
|--------------|------------|--------------|
| (陈) 府 (79) | 刘 各 庄 (79) | 东 厂 (79) |
| 大 坨 头 (80) | 小 坨 头 (80) | 荣 马 坊 (81) |

4

沙岗子(81)	许官屯(81)	北小庄(82)
侯官屯(82)	威武屯(82)	南太平庄(83)
后营(83)	王唐庄(83)	王指挥屯(84)
兰庄户(84)	蒋店子(84)	漫兴营(85)
吴辛庄(85)	东扬辛庄(85)	马家庙(86)
主必屯公社 (87)		
王必屯(87)	西马各庄(87)	东马各庄(88)
袁庄(88)	西彭府(88)	东彭府(89)
梁庄(89)	西扬辛庄(89)	

地 名 录

大厂回族自治县标准地名录.....	(91)
-------------------	--------

附 录

1. 大厂回族聚居区的形成.....	(105)
2. 大厂回族自治县关于批转地名办公室《关于部分大队、县城居民区及街道命名、更名的请示报告》的通知.....	(107)
3. 大厂回族自治县地名办公室《关于部分大队、县城居民区及街道命名、更名的请示报告》.....	(109)
后记.....	(112)

政区地名概况

9

大厂回族自治县概况

大厂回族自治县位于河北省中部，县人民政府驻地大厂，距省会石家庄市东北 320 公里。东、西、北三面均与三河县接壤，南与香河毗邻，西南隔潮白河与北京市通县相望。总面积 176 平方公里。人口 87395 人，其中回族 17999 人，占总人口 20.6%；汉族 69294 人，占总人口 79.3%；还有满、壮、蒙古、维吾尔等少数民族 102 人，占总人口 0.1%。全县辖自然村 104 个，20659 户，划分 6 个公社，105 个大队，457 个生产队，其中回民大队 13 个，回汉合居大队 13 个。

本县始建于 1955 年。原属三河县、香河两县地。中华人民共和国成立后，为了贯彻民族区域自治政策，1952 年建立大厂回族自治县，隶属三河县。1955 年 12 月经国务院批准，易区置县，因治所大厂，故名大厂回族自治县。1958 年底同三河并入蓟县，改称蓟县大厂回族自治县人民公社，1962 年 4 月复置大厂回族自治县至今。

全境地处燕山南麓平原，海拔 10.5—24.5 米，地势由西北向东南倾斜，坡度为三千分之一。境内河渠纵横，西南有潮白河，东北有鲍邱河，南部有普池河故道，中部有谭灌渠，自西向东横贯全境，沟通了潮白、鲍邱两河。全县土质较好。北部、中部为沟河冲洪积扇，成土母质为洪积冲积物，地下水较深，土壤发育为潮褐土（即黄土），西南为潮白河

冲洪积扇，地下水浅，土壤发育为潮土；东南部为扇间洼地，水质较差，土壤发育多为盐化潮土，还有少部河旁洼地，地下水大部在0.5—1米，土壤发育为沼泽土或沼泽盐化潮土。全县土壤大体可分为五类：褐土占75.7%；潮土占37.8%；草甸土、沼泽土、风沙土占4.5%。表层土质多为轻壤和中壤，有少量沙壤和粘土。这些土壤普遍缺磷，有机质含量少自然肥力底。轻壤和中壤适合多种作物生长，有利于发展农业。

全县属于温带大陆性季风气候。春季干旱多风沙，夏季炎热多雨水，秋季凉爽温宜人，冬季寒冷降雪少。年平均气温 11.2°C ，最热月（七月）平均气温 25.8°C ，最冷月（一月）平均气温 -5.3°C ，年较差 31.1°C ，极端最高气温 39.8°C ，极端最低气温 -27.3°C 。年平均降水量607毫米，雨量多集中在7、8月份。年日照2853小时，雨热期日照充足，早霜始于10月中旬，晚霜始于4月上旬，无霜期185天。

经济以农业为主，粮食作物主要有小麦、玉米、高粱、稻谷、大豆、红薯等；经济作物以棉花、芝麻、花生、瓜果、蔬菜为主。全县耕地总面积178257亩，其中稳产高产田88211亩，占耕地总面积49.5%，盐碱地、低洼易涝地33694亩，占耕地总面积18.9%。随着农业科学技术的普及，农业布局渐趋合理。粮食作物种植面积117.601万亩，占耕地面积65.97%；经济作物种植面积44510亩，占耕地面积24.96%。

解放初期，这里生产条件差，加之生产技术落后，生产水平很低，粮食亩产只有一百多斤，棉花种植少，产量很低，主要是自产自用。1955年建县以来回汉两族广大干部群众，在党和政府的领导下，团结奋斗，大力开展了以改土治

水为主的农田基本建设。1957年开发了谭灌区，先后开挖4条干渠，22条支渠，总长近114华里，疏通了鲍邱河故道，使干涸的河床变成了天然蓄水库，可蓄水140万立方米。大型水利设施谭台节制闸，北贾各庄、夏垫、韩家府、芦庄蓄水桥闸；谢疃、陈家府、窄坡、牛万屯、南王庄、北贾各庄、夏垫、小垞头扬水站以及吴辛庄排灌站等。设计流量为16.56秒立方米，充分利用潮白、鲍邱两河的水利资源，受益面积达11.8万亩。全县有机井1415眼，其中深井116眼，中浅井1299眼，有效灌溉面积144.127万亩，占耕地面积80.9%。全县农业机械化程度较高，有大中型拖拉机135台，小型拖拉机323台，各种农机具15919台（件）电动机4138台（27169瓩，36951马力），柴油机470台（6255马力）。农机总马力56266马力，每百亩耕地占32马力。本县电力事业起步早，发展快。现建有35千伏变电站3座，装有主变6台。总容量11400千伏安。村村队队通有输电线路，是我县工农业生产和人民生活不可缺少的动力。1982年农村用电量1800万度。平均每百亩耕地用电水平达一万余度。农业水利化、机械化、电器化的发展，改善了生产条件，提高了生产效率，促进了农业发展。1982年农业总产值3727万元，占工农业总产值的54.8%，是1955年农业总产值（773万元）的4.8倍。粮食亩产711斤，总产8355.9万斤，是1955年粮食总产（2681万斤）的3.1倍。棉花亩产87斤，总产357万斤，创历史最高水平。

在不放松粮食生产的前提下，大力发展了林、牧、副、渔各业，改变了农业单一生产的状况。林业以用材林为主，常植树种有杨、柳、榆、槐、桑、杜、椿等。1982年育苗面积1200亩，四旁植树205.2万棵；果林面积1222亩，约

35000棵，主要有桃、杏、梨、枣、苹果、柿子。葡萄、年产干鲜果品45.8万斤，总产值60万元。畜牧业以发展牛、羊养殖为主。1982年全县有大牲畜6336头，育牛9300头。存栏5038头；羊存栏23,849只，年产值420万元。近几年，社队工付业发展很快，现有社办厂34个，队办工付业厂点138个。主要有农机修配，烧砖制瓦、水泥构件、铸造、机加工、珐琅、雕刻、绢花、服装加工、造纸、电镀等，1982年总产值1754万元。渔业发展主要靠坑塘淡水养鱼。1982年养殖面积578亩，仅占全县2600亩水面的22.2%。年捕鱼量83865斤，产值5万余元。发展坑塘淡水养鱼，大有潜力可挖。

本县工业是建县后逐步发展起来的。建国初期这里仅有几户打制小农具和马铁掌之类的手工作坊。1982年县办企业已发展到16个，主要有电机、修造、化肥、水泥、制油、轧花、服装、特种工艺、木器、冷冻、食品等。工业总产值3076万元，是1955年工业总产值（23.4万元）的131.4倍。特种工艺厂生产的蒙景泰兰工艺精美，畅销国内外。服装厂生产的男女冬夏装式样美观大方，（北）京（天）津、石（家庄）市场以外，还承揽了大批量的外贸加工业务，远销日、美、法、西德、芬兰以及香港等9个国家和地区。1980年在河北省轻工业系统产品评比中获得第一名。联合冷冻厂以加工牛羊肉为主，年产2500吨，产值408万元，每年可供应京、津二市和外贸出口2000吨。

大厂回族自治县居北京、天津二市之间，古有“京畿”“左辅”之称，交通比较发达。京（北京）哈（哈尔滨）公路和京（北京）秦（秦皇岛）铁路自西向东并行由本县北部通过。夏安公路始于夏垫与京哈公路相接；自西北向东南贯