


016446

福鼎县地名录

FUDINGXIAN DIMINGLU



福鼎县地名录

FUDINGXIAN DIMINGLU


(内部资料 注意保存)


福鼎县地名办公室编

一九八四年六月

福鼎县城鸟瞰

陈大嵩 摄





目 录

前言	(1)
福鼎县政区图	
福鼎县城区图	
福鼎县概况	(3)
各公社、镇基本情况一览表.....	(11)
(一) 行政区划和居民点	
桐山镇概况.....	(13)
桐山镇居委会、街、巷名称	(16)
桐山镇大队、自然村名称.....	(18)
桐城公社概况	(19)
桐城公社大队、自然村名称	(22)
管阳公社概况	(33)
管阳公社大队、自然村名称	(36)
叠石公社概况	(48)
叠石公社大队、自然村名称	(51)
贯岭公社概况	(58)
贯岭公社大队、自然村名称	(61)
前岐公社概况	(69)
前岐公社大队、自然村名称	(72)
点头公社概况	(90)
点头公社大队、自然村名称	(92)
白琳公社概况	(103)

白琳公社大队、自然村名称	(106)
店下公社概况	(118)
店下公社大队、自然村名称	(121)
沙埕公社概况	(137)
沙埕公社大队、自然村名称	(140)
礐溪公社概况	(145)
礐溪公社大队、自然村名称	(148)
秦屿公社概况	(160)
秦屿公社大队、自然村名称	(164)
硠门公社概况	(173)
硠门公社大队、自然村名称	(175)
嵛山公社概况	(181)
嵛山公社大队、自然村名称	(184)

(二) 党政机关、企事业单位

主要企事业单位简介	(188)
福鼎一中	(188)
福鼎影院	(189)
福鼎县茶厂	(189)
福鼎县皮革厂	(190)
福鼎县制药厂	(190)
福鼎县啤酒厂	(191)
福鼎县百货商店	(191)
福鼎县后坪林场	(192)
福鼎县秦屿农场	(193)
福鼎县翁江茶场	(193)
福鼎县文渡盐场	(194)

福鼎县店下良种繁育场.....	(194)
主要党政机关、企事业单位名称.....	(195)
(三) 人工建筑	
主要人工建筑简介.....	(205)
南溪水库.....	(205)
姚家屿码头.....	(206)
桐山防洪堤.....	(207)
前岐垦区.....	(208)
桐山大桥.....	(209)
主要人工建筑名称.....	(210)
(四) 自然地理实体	
主要自然地理实体简介.....	(223)
太姥山脉.....	(223)
青龙山.....	(223)
沙埕港.....	(224)
晴川湾.....	(225)
福瑶列岛.....	(225)
台山列岛.....	(226)
七星列岛.....	(226)
桐山溪.....	(227)
主要自然地理实体名称.....	(228)
因自然环境变化而消失的自然地理实体和海域名称.....	(249)
(五) 革命纪念地、名胜古迹	
主要革命纪念地、名胜古迹简介.....	(251)
福鼎县革命烈士公墓.....	(251)
福鼎县革命策源地——笭笪.....	(251)

李家山革命纪念地.....	(252)
太姥山风景区.....	(253)
昭明寺.....	(255)
灵峰寺.....	(256)
瑞云寺.....	(256)
分水关.....	(256)
玉塘堡.....	(257)
冷城堡.....	(257)
老人桥.....	(258)
主要革命纪念地、名胜古迹名称	(259)

附录

国务院发布关于地名命名、更名的暂行规定的通知	(263)
福鼎县人民政府关于成立桐山镇并更改城关公社 名称的报告	(267)
福鼎县人民政府关于恢复桐山镇、调整管辖范围 及更名的通知.....	(268)
福鼎县人民政府关于更改桐山、南溪两个公社 名称的报告	(269)
福鼎县人民政府关于福鼎县桐山、南溪两个公社 更名和启用新印章的通知	(270)
福鼎县人民政府关于更正桐山镇街、路、巷名的通知	(271)
福鼎县人民政府关于更正有关地名等的通知	(274)
本地名录对原地名中的错别字、生僻字的更正.....	(277)
地名录中部分方言字义	(278)
与地名有关的福鼎之最	(279)
后记.....	(280)

前 言

《福鼎县地名录》是根据国务院、中国地名委员会有关地名工作文件精神编成的。我县于一九八〇年八月至一九八二年四月，遵照国务院《关于地名命名、更名的暂行规定》和中国地名委员会印发的《全国地名普查若干规定》的要求，在全县范围内，进行了地名普查。按照法定的书写、标准的读音、妥当的含义的原则，在尽量保持地名稳定性的前提下，初步作了地名标准化处理。更改了公社名三个，处理重名和恢复原名大队各十一个，订正大队名十个，自然村名百余个，并把一九六二年至一九七一年版1：5万军用地形图之生僻字、错别字、异体字和标错的地名予以更正，取得了地名普查一览表、普查地名图、地名卡片、地名概况材料等四项成果资料。

《福鼎县地名录》共分六个部分：（一）行政区划和居民点；（二）行政企事业单位；（三）人工建筑；（四）自然地理实体；（五）革命纪念地、名胜古迹；（六）附录。共汇集地名五千一百八十五条，全部注以汉语拼音。并插入《福鼎县政区图》和《福鼎县城区图》，各公社和各类重要地名概况材料五十篇，地名照片三十二帧。在附录部分，收录国务院及县人民政府文件七份。

地名关系到国家领土主权和国际交往，关系到国家的经济建设和国防建设，关系到民族团结和人民日常生活，是一项政治性、政策性、科学性很强的工作，必须严肃对待。本地名录是经过县人民政府批准出版的，各行各业和人民群众在使用福鼎县地名时，请均以此为准。今后某个地名需要命名或更名时，必须按照国务院国发〔1979〕305号《关于地名

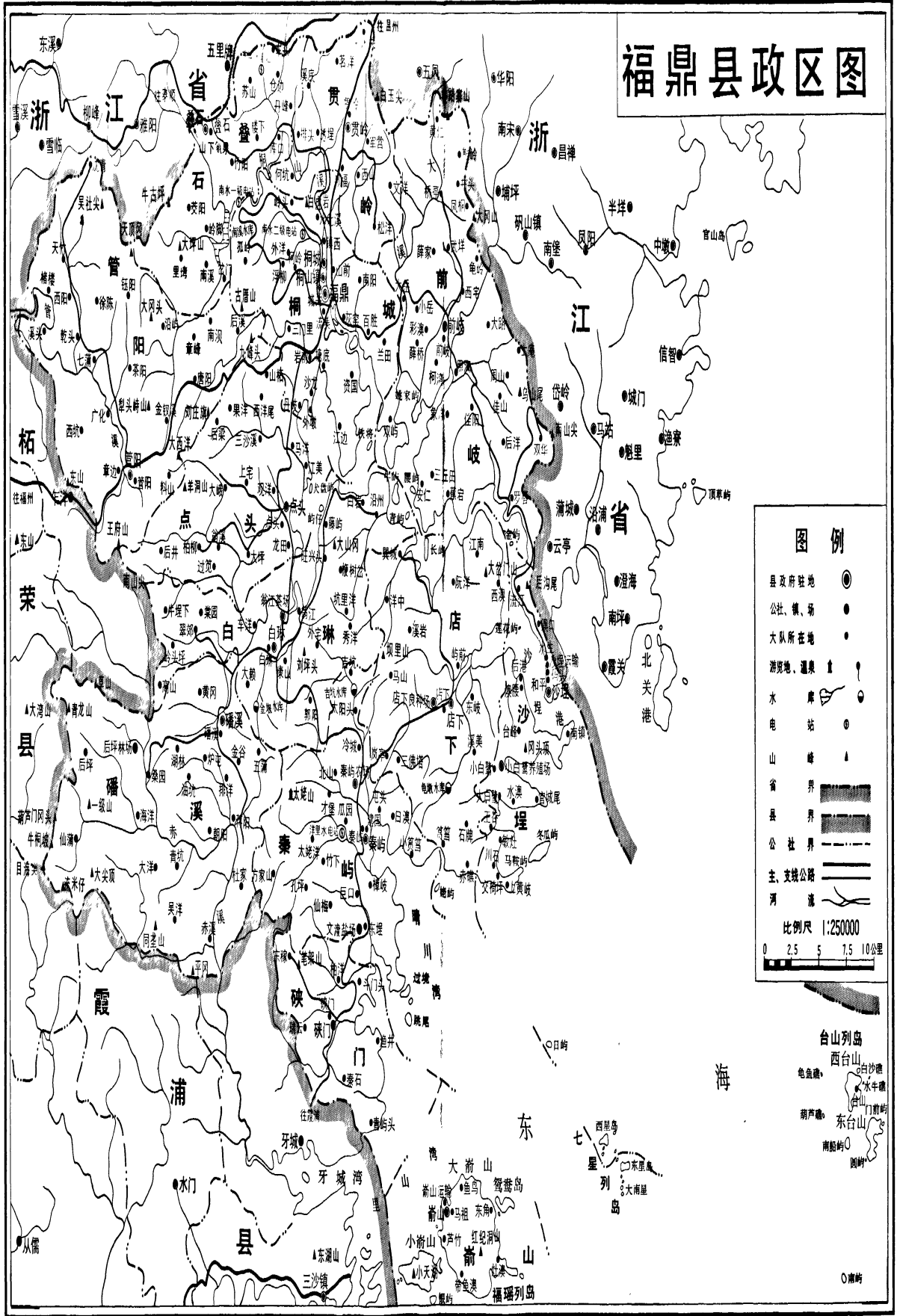
命名、更名的暂行规定》文件的规定，履行报批手续。

本地名录中所涉及的各种统计数字，除标明时间外，均据《福鼎县一九八二年国民经济资料》的统计数字。县、公社、大队人口数系第三次人口普查数。专业术语，亦按主管部门的统一提法。自然村名的编排以公社为单位，排列顺序除县、公社、大队所在地排在首位外，其余按地理位置自北到南、自西到东，片村的自然村集中排列，废村排在片村的后面。

福鼎县地名办公室

一九八四年六月

福鼎县政区图



图例

- 县及府驻地 ●
- 公社、镇、场 ●
- 大队所在地 ●
- 游览地、温泉 ①
- 水库 ②
- 电站 ③
- 山峰 ▲
- 省界 ————
- 县界 ————
- 公社界 - - - - -
- 主、支线路 ④
- 河流 ⑤

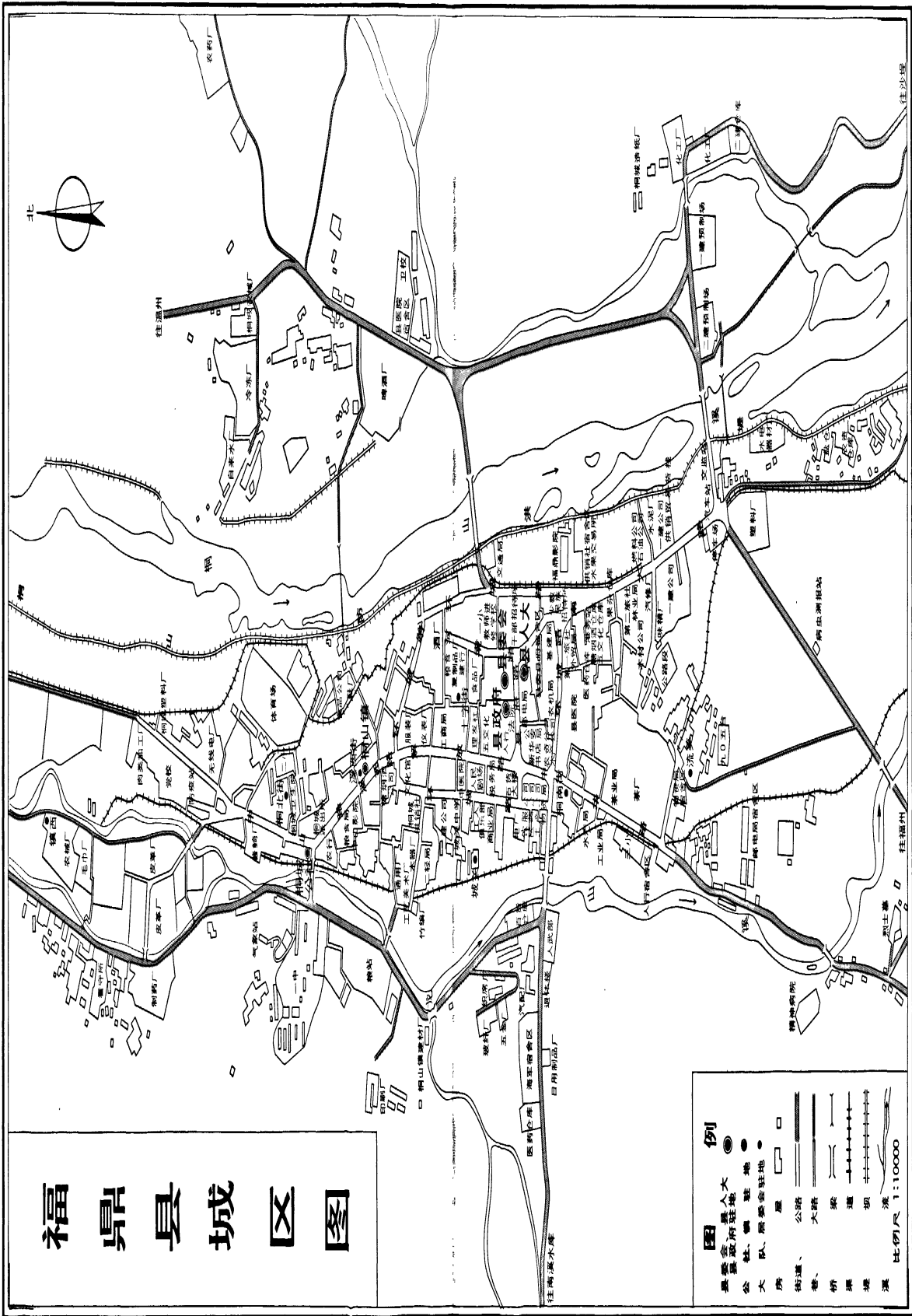
比例尺 1:250000

0 2.5 5 1.5 10公里

台山列岛

- 西台山 白沙礁、水牛礁
- 东台山 门墩屿、南船屿、圆屿
- 南船屿
- 圆屿
- 南屿
- 西里岛
- 七星列岛
- 东里岛
- 大南星
- 南屿

福鼎县地名办公室编制一九八二年十二月
江苏省测绘局印刷厂承印



福鼎县城区图

例

- 县、区、镇驻地 ●
- 大队、居委会驻地 ●
- 房屋 □
- 街道、公路、大路
- 桥、梁
- 堤、坝
- 沟、渠
- 河流

比例尺 1:10000

福鼎县概况

福鼎县位于福建省东北部，介北纬 $26^{\circ}55'$ — $27^{\circ}26'$ ，东经 $119^{\circ}55'$ — $120^{\circ}43'$ 之间。东南濒东海，东北界浙江省苍南县，西北邻浙江省泰顺县，西接柘荣县，南连霞浦县。全县面积一千四百六十一.七平方公里。县人民政府驻桐山镇，距省会福州公路里程二百九十九公里。县辖一个镇，十三个公社，二百二十四个生产大队（四个居委会），三千四百八十六个生产队，三千七百九十八个自然村，九万九千四百五十二户，四十三万一千四百九十八人。民族以汉族为多，另有畲族二万五千二百三十七人，主要聚居在双华、佳阳、浮柳、象洋、岔门、牛埕下、瑞云等七个大队及各公社中的四百六十七个自然村；回族三千五百二十人，主要聚居在秦屿公社和散居在前岐、桐山等地；侗族、瑶族、壮族少数。大部分讲桐山话，沙埕、前岐等九百九十二个村庄约十三万人讲闽南话，秦屿镇一万四千人讲福州话，少数村庄讲长乐话、汀州话、莆田话、福清话。畲族用其本族语言。

福鼎县开发很早，历史悠久。解放后，先后在白琳狐尾山、桐城北山庵、前岐的照澜等地，发现一批石镞、石铤等石器，经福建省博物馆技术鉴定，为新石器时代人类用具，可见新石器时代就有人类在此活动生息。据《福建通志》载，黄帝的大臣容成，常栖于太姥山，尧时有人在此种蓝^①为生，汉时就有许多名人到太姥山旅游，题词刻石留念。福鼎古先后属温麻县（县治先驻霞浦后驻连江）、宁远镇（镇治驻霞浦）、长溪县（县治驻霞浦），后县改称福宁州，明洪武二年（公元一三六九年），州改称福宁县，此时福宁县在福鼎设巡检司。成化九年（公元一四

七三年)县复改称福宁州,清雍正十二年州改称福宁府,设霞浦县,福鼎属霞浦县。乾隆四年(公元一七三九年),由霞浦县划出劝儒乡之望海、育仁、遥香、廉江四里置福鼎县,属福宁府^②。民国二年(公元一九一三年)废府,属东路(观察使驻福州),一九一七年属闽海道(公署驻福州),一九二八年废道,直属省辖,一九三四年属福建省第二行政督察区(专署驻福安),一九三五年,第二行政督察区改称第一行政督察区,一九四三年复改称第八行政督察区^③。解放后,一九四九年九月属第三行政督察区(专署驻福安)^④,一九五〇年第三行政督察区改称福安专区,一九七〇年行署迁址宁德,属宁德地区。

福鼎县,别称北岭,取名于原闽浙交界之福鼎山^⑤。《福建通志》在总卷三地理志中述:“乾隆四年奏析劝儒乡之望海、育仁、遥香、廉江四里置县,取名于二十都之福鼎山。”又在总卷五山经中载:“福鼎山,在县东,《闽书》云:‘一名北顶,自平阳赤洋而来,远数十里犹在望中,’道光志:‘高大为群山冠,县命名以此’。”

福鼎县村庄的地名,取义是多方面的,主要的有如下十三种:(1)山川地名,如大澜取名于大澜溪;(2)同源地名,如福安塘采用福安人迁居的同名;(3)会意取义,如黄岐系山上遍布黄土,澳口冲积黄沙得名;(4)取名于姓氏,如甘家岐,为甘氏所定居得名;(5)取名于物产,如茗洋,山野遍布茶树得名;(6)谐音,如礮溪为畔溪谐音而得;(7)象形地名,如骆驼,山形象骆驼故名;(8)纪念地名,如孙店,为纪念乡贤孙宥,将原名昆田更名;(9)雅化,如照澜,原名小澜,取义于《孟子》:“观水有术必观其澜,日月有明容光必照焉!”取其照和澜雅化而成;(10)简化,如冷城,原名激城,因激字繁杂改为冷;(11)传说地名,如马冠,相传马仙炼丹于此,去后留冠得名;(12)语音变化,如排头,原名泐头,后变音为排头;(13)假借地

名，如借牌坊之名作为地名等等。

福鼎县人民富有光荣的革命斗争传统。明嘉靖年间（公元一五二二年——一五六七年），倭寇在我国东南沿海骚扰，福鼎人民奋起自卫屡歼犯敌；清顺治五年（公元一六四八年），福鼎人民支援刘仲藻^⑥在桐山屯兵八个月，坚持抗清斗争；一八五八年至一八六二年间，赵启^⑦等在平阳、福鼎等地组织“金钱会”起义，占据了平阳、福鼎等城镇，与太平天国革命运动遥相呼应；公元一九一九年“五四”运动以后，福鼎教职员、学生多次起来罢教罢课示威游行，高呼“取消二十一条”、“惩办卖国贼”和“枪口对外，团结抗日”、“打倒日本帝国主义”等口号，掀起反对英、美、日帝国主义及其走狗的斗争；一九二六年十二月，福鼎人民游斗了福鼎大土豪蔡鼎新、李梦星、施秋圃三人；一九三一年九月十八日，日本帝国主义侵占沈阳，随即占领东北三省，激起全国人民抗日怒潮，福鼎人民也掀起抵制洋货运动，在沿海一带扣留了运输洋货船只，没收了大量白糖、红枣、布匹等物资。

福鼎县是闽东和浙南的主要革命老根据地之一。全县有十二个老区公社，一百六十三个老区大队，二千二百五十六个老区村，老区群众二十一万七千多人。福鼎的革命，首先是黄淑宗^⑧于笕笃乡点燃革命的星星之火。一九三〇年成立福鼎县第一个共产党小组，一九三三年冬，成立了中共福鼎县委，一九三四年夏，成立了霞鼎县委，一九三五年夏又相继成立了中共鼎平县委和霞鼎泰县委。叶飞^⑨、范式人^⑩等曾在境内转战数年之久。一九三六年一月，粟裕^⑪、刘英^⑫率领的中国工农红军挺进师进入福鼎县境。在刘英为首的中共闽浙边临时省委领导下，成立了浙南特委。从此，福鼎、鼎平等县委，由闽东特委领导转归浙南特委领导。在浙南特委领导下，于一九三六年六月，成立了中共桐霞县委。当时在福鼎县境内的红军队伍，除了有粟裕、刘英领导的挺进师和叶飞等领导

的闽东独立师活动外，还有霞鼎县的红四团、福鼎县的红二团、红五团，鼎平县的独立团等数千人地方群众武装。福鼎革命人民为夺取新民主主义革命的胜利，作出了重大的贡献，同时也付出了很大代价。全县被国民党反动派烧毁二百零一个村庄，房屋一万九千四百多间，被杀害的革命同志和群众二千零七十多人。一九三八年，在浙南特委领导下，恢复了福鼎县委和鼎平县委，福鼎县人民在党的领导下，一直坚持不屈不挠的斗争，前仆后继，直至一九四九年六月十一日，配合大军，解放全福鼎，成为红旗不倒的老苏区县。

太姥山脉盘踞境内，雁荡山脉从浙江延伸至县北部边界地方。地势除港湾地带有冲积小平原外，广大地区均为山峦起伏的丘陵地。境内最高峰为西部青龙山，海拔一千一百四十一米，南部太姥山主峰覆鼎峰，海拔九百一十七米。全县按地形大体可分为四种。（一）山区：有叠石、贯岭、管阳、礮溪等四个公社；（二）半山区：有桐城、点头、白琳、前岐等四个公社；（三）沿海区：有沙埕、秦屿、店下、硤门等四个公社；（四）海岛区：有嵛山公社和台山列岛、七星列岛等岛屿。境内岩石为中生代火山岩、花岗岩。山地红壤、黄壤占面积的百分之七十七；沿海和平原地带，多沙田土、青紫泥，少量盐渍土。主要矿藏有银铜的砂卡岩型的铅、锌、银、镉，南溪的石灰石，管阳的叶腊石，白琳的优质高岭土和沿海一带的第四纪泥煤。海岸线曲折，长四百三十二点七公里，其中岛岸线一百点四公里。大小岛屿八十一个，其中有人居住的十五个，最大的为大嵛山岛。沙埕港深入境内腹地，构成具有湿地、泥滩回升侵蚀溺谷型丘陵岩岸。境内溪流受地形和气候影响，多有向心状水系特点。河流纵横，水力资源丰富，蕴藏量达七万六千千瓦，可经济开发的四万五千六百千瓦。流域面积在一百平方公里以上的有桐山溪、赤溪、管溪、百步溪、大澜溪五条；三十至一百平方公里的有大岳溪、硤门溪、岩

前溪、三沙溪四条。除了管溪属交溪水系，流经泰顺注入福安交溪，赤溪入霞浦境内外，其余都单独入海。

福鼎县地处中亚热带，常年气候温和，年平均气温 18.5°C ，最冷月（一月）平均气温为 8.6°C ，最热月（七月）平均气温为 28.3°C ，年日照一千八百四十小时，年平均降水量一千六百六十一毫米，无霜期二百八十七天，春夏之交为霉雨季节，霉雨最长达八十三天，一般情况下在四月下旬到五月上旬入霉，七、八、九月多台风。海洋性气候显著，秋温高于春温，季节转变分明，温度年差也较大。

福鼎县经济以农为主，林、牧、副、渔全面发展。耕地面积三十万四千三百多亩，占土地总面积百分之十三点九，其中水田二十万七千八百多亩，旱地九万六千五百多亩。解放后，全县围垦海涂三十五处，面积五万一千一百五十一亩，其中可耕面积三万九千一百三十六亩。大岳、前岐、秦屿等三处围垦面积较大，可耕面积计达一万七千多亩。全县建水库、山塘、水仓一千二百二十三处，其中十万立方米以上水库五十八座，总储水量一亿零六百九十多万立方米，有效灌溉面积十五万七千多亩，其中南溪水库为县内最大水库，总库容量六千七百万立方米。粮食作物除小部分高山地带外，均一年三熟，以水稻、甘薯为主，次为小麦，主要产区为店下、前岐、秦屿、管阳、桐城、白琳、点头等公社。粮食产量达到二百七十四万多担。全县有茶园七万九千二百五十二亩，年产精制茶叶四万一千七百七十五担，为福建省产茶最多县之一。大白毫茶、白琳工夫茶历史悠久，在国际市场享有盛誉。白毫银针，一九八二年全国名茶评选会上获名茶第一名，香芸花茶为省一九七九年优质产品。主要农作物有油菜籽、黄（红）麻、棕片、茉莉花、席草、药材、果蔗、槟榔芋、马铃薯、豆类、蔬菜等。槟榔芋荣获国家外经部优质产品荣誉证书，它以个大、肉松、味香独特著称，远销东南亚各国和港澳市场。近年来