



# 马尔康县



# 红色遗址

HONGSEYIZHIMAEKANGXIAN



吉林出版集团有限责任公司

图书在版编目(CIP)数据

马尔康县/李川虎编著.——长春:吉林出版集团  
有限责任公司,2010.5

(红色遗址)

ISBN 978-7-5463-2908-6

I. ①马… II. ①李… III. ①革命纪念地—简介—马尔  
康县 IV. ①K878.23

中国版本图书馆CIP数据核字(2010)第070069号

## 红色遗址 — 马尔康县

---

出 版 人: 王保华

责任编辑: 姜伟东 蔡宏浩

编 著: 李川虎

封面设计: 符 浩

出 版: 吉林出版集团有限责任公司

发 行: 吉林音像出版社

吉林北方卡通漫画有限责任公司

地 址: 吉林省长春市人民大街4646号(邮编: 130021)

印 刷: 成都蜀雅印务有限公司

制 版: 成都市标点制版印务有限公司

开 本: 787mm×1092mm 1/24

字 数: 35千字

印 张: 13

版 次: 2010年5月第1版

印 次: 2010年5月第1次印刷

书 号: ISBN 978-7-5463-2908-6

定 价: 108.00元

## 编写机构人员名单

编委会主任 孙建平

编委会副主任 崔乾志 苏朗格西 耿少将 江 萍  
何志富 郭 武 杜 林 刘波涛  
周 琼 阿 桑 劳 让(县人大)  
何 暉 文定清

成 员 夏永胜 蒋明平 王忠德 熊高平  
李川虎 明 军

审 稿 孙建平 杨正秀 尕让他 马成富  
耿少将 江 萍 何志富 郭 武  
杜 林 劳让(县人大) 格尔玛  
杨西川

# 编写人员名单

主 编：崔乾志

副 主编：周 琼 刘波涛 文定清

执行主编：周 琼

撰 稿：李川虎

图 片：李川虎 高山过客 踏山涉水 邹 伟  
季小龙 向 军 候福芳 达尔基（草登寺）  
杨西川 泽 鸿 罗央吉  
马尔康笨驴行天下登山队

打 印：赵 雪 李川虎

校 对：黄 影 代秀兰 熊玉兰 赵 雪

党史办工作人员：李川虎 黄 影 代秀兰 熊玉兰  
赵 雪 何俊

# 序

马尔康县 红色遗址

卧藏于青藏高原东南缘的马尔康，是一块意为酥油灯点亮的圣洁之地。这片面积6633平方公里的土地西北连接川西大草原，东南屹立巍峨大雪山，故又得来雪山草地的誉称。

马尔康境内峡谷幽深、人文多样、遗迹累累，既像一幅流淌于静谧溪流中的隽永画卷，又似一枚篆刻于残垣遗址上的历史印章，是一块让人驻足难返、回味无穷的灵秀之地。像画卷，是因其多民族群众共同繁衍生息，缔造交流民族文化。早在新石器时代就留下了农耕群落的印记和原始锅庄的舞步，是璀璨绝伦的哈休文化发源地，是无可争议的锅庄之乡。似印章，是因它是红军长征的重要转战地，1935年中国工农红军一、四方面军两大主力，第一次将红色火种撒在了这片广袤的土地上。之后，红色力量三进三出、布播革命火种，留下了卓克基会议会址、卓木碉会议会址、梭磨马塘战役旧址等红色遗迹。

然而，当诸多文化遗迹零星散落在民间，或是尘封束之高阁时，的确让人痛心疾首、悔憾抱怨。所幸，《马尔康县——红色遗址》在一片期盼、一腔挚爱、一翻孕育后新鲜出炉。

《马尔康县——红色遗址》创刊初衷即已打破了止步历史、纂志存典的狭隘视角，以实物、实地、实景而编纂，以人文、价值、伦理为主轴，在精神与知识中构造和提升内涵。因此，她既像一部图文并茂的文图史稿，更似一部寓教于乐的宣传手册。此书选择在建国60周年之际出版发行，旨在推动文化宣传、典存记载史事、弘扬革命传统，一身兼以数任，岂非难能可贵？

发行《马尔康县——红色遗址》在凸显自我之时，不忘追求百花齐放的盛景。书中图片作者既有专业出身的摄影大家，又有半路出家的业余新人，每幅图包裹着不同心境、不同经历的思绪和构想。大家以匠心独到的构图展示出了美轮化美奂的视觉经典，新人则以突发灵感展示出至纯至真的大众视野。所以，《马尔康县——红色遗址》诞生的过程，时刻包涵和传递着同声相应，同气相求的全民创作思维，这种思维让纵然冠以学术之名的志书，履行了百姓文化之实，让望尘莫及的高调与恬静可人的平淡相得益彰。相得益彰、百花齐放即是文化之和谐、文化之幸事。

中共马尔康县委书记、县人大主任 孙建平

中共马尔康县委副书记、县长 崔乾志



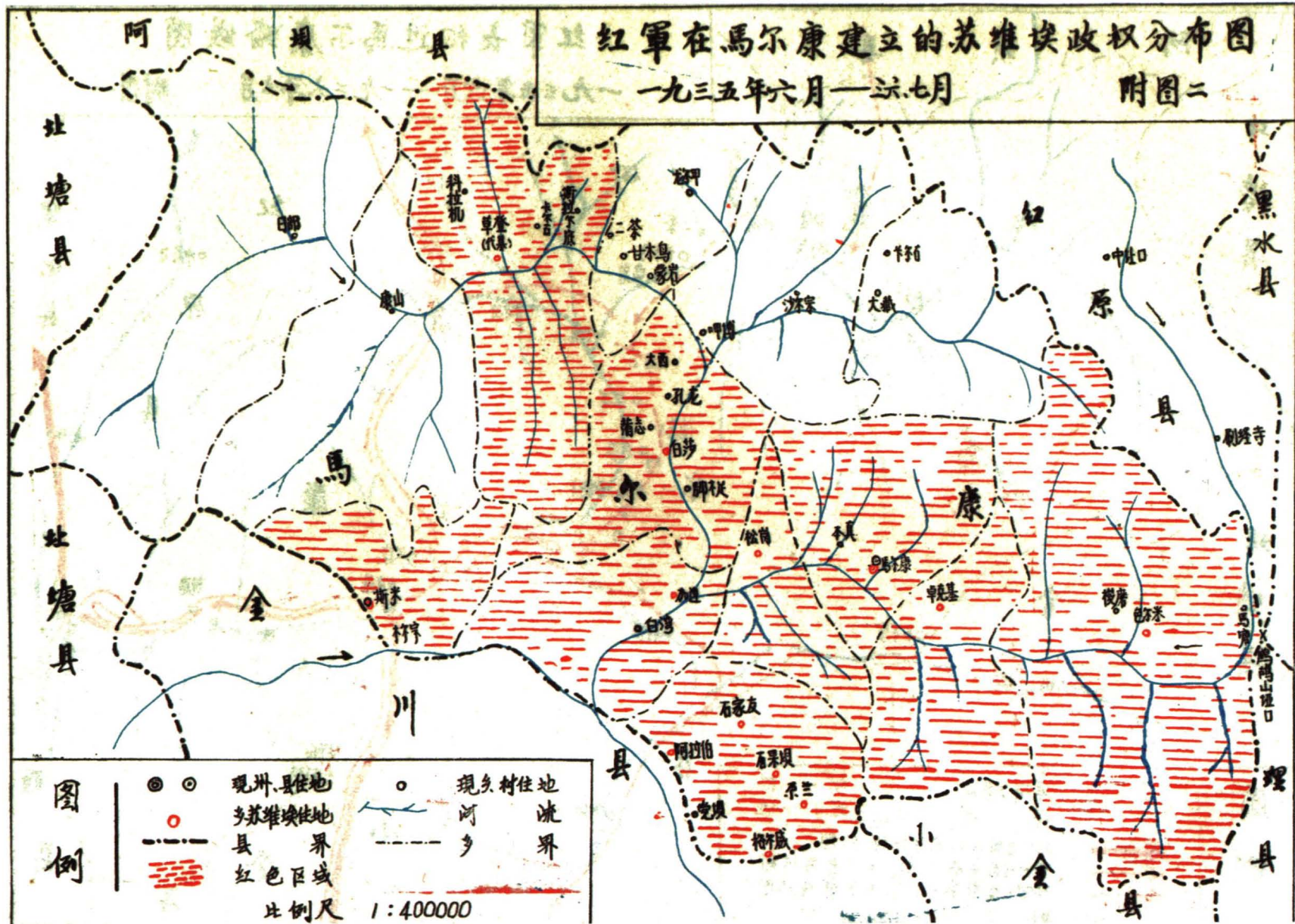




# 红军在马尔康建立的苏维埃政权分布图

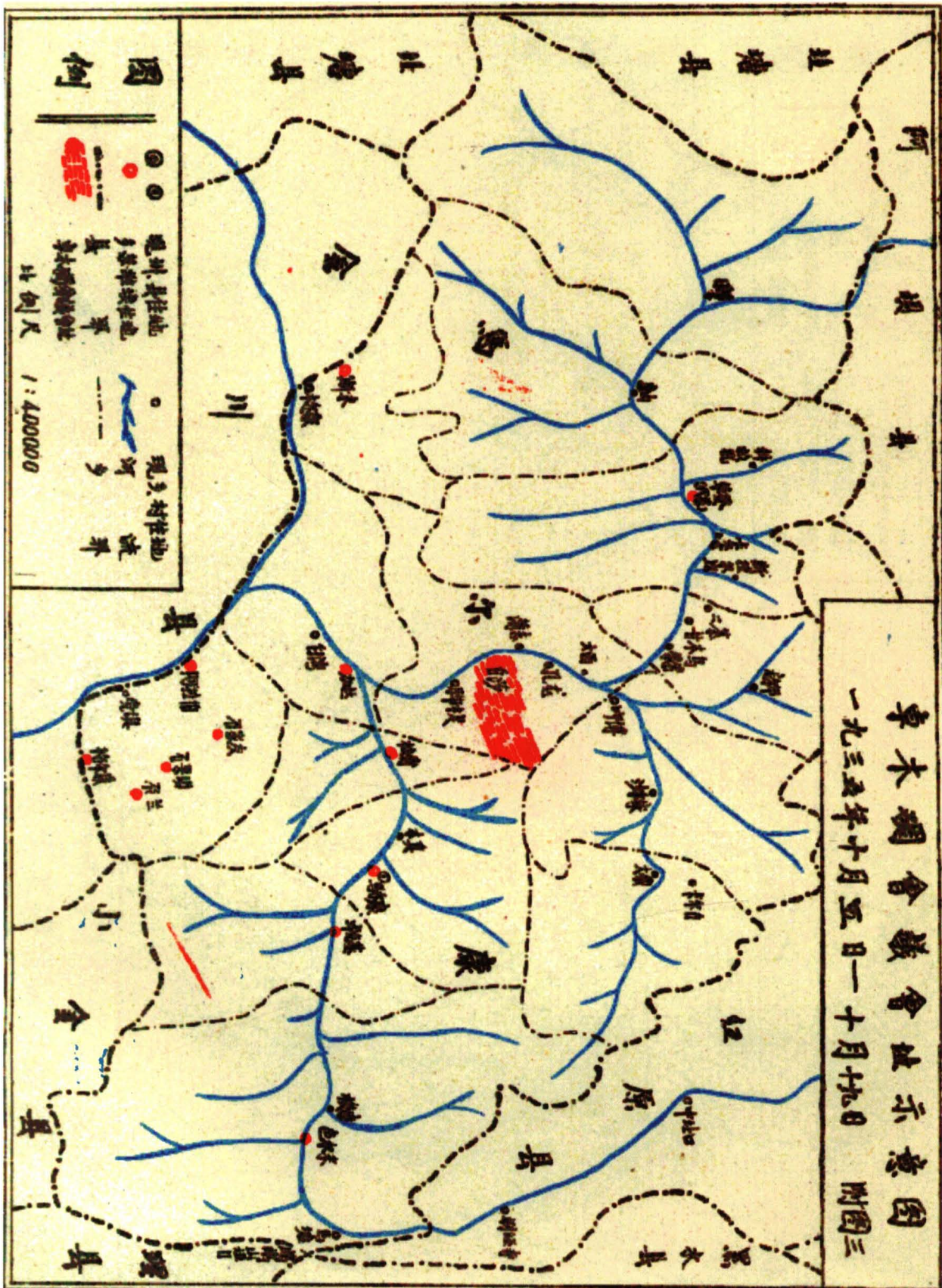
一九三五年六月—七月

附图二





卓木凋會徽會址示意图  
 一九三五年十月五日—十月十九日  
 附圖三



图例

- 州、县驻地
- 县、乡驻地
- 县界
- 乡界
- 河流
- 河流

比例尺 1:400000



# 目 录

马尔康镇 .....	/006
卓克基镇 .....	/052
松岗镇 .....	/094
梭磨乡 .....	/106
白湾乡 .....	/134
党坝乡 .....	/144
木尔宗乡 .....	/152
脚木足乡 .....	/156
草登乡 .....	/168
康山乡 .....	/174
日部乡 .....	/176
沙尔宗乡 .....	/184
大藏乡 .....	/190
龙尔甲乡 .....	/200



# 马尔康镇

马尔康镇位于马尔康县中部，梭磨河中游，据四川省会成都市三百六十八公里。马尔康是藏语名称，意为“火苗旺盛”、引申为“新旺发达之地”。海拔2670米，气候温凉，日照充足，昼夜温差大，年均气温8.6℃。解放前为四土之卓克基土司属地，是川、甘、青三省的藏、汉、回进行牲畜、茶叶、食盐、布匹、粮食、药材及各种日用杂品交易的地方，也是各种冒险商人进行鸦片、枪支等黑市交易的场所，是四土地区繁荣的地点之一。1950年解放，1953年成立“四川阿坝藏族自治州马尔康办事处”后设立街公所，1956年4月改为“马尔康镇公所”，属卓克基区领导，1958年为州属镇，1962年划归马尔康县为区级镇至今。


1935年阴历6月间，（说法不一，无精确的时间，但统一的说法是快要收割麦类作物的時候，约是在7月初）工农红军是翻山（翻梦笔山）进入马尔康境内的。索观瀛土司组织的武装（实属乌合之众）在纳足沟上面放了几枪，红军的向导被打后，红军开始了有限的反击。土司武装抱头逃窜，各自逃命，红军长驱直入卓克基，第二天便遍及整个卓克基、本真（即今马尔康镇）一带。红军在本真、卓克基一带停留的时间很长，均在一年以上，往返次数亦甚多，主要的行军路线有三，一是从大郎足沟进沟去草地，又从草地返回马尔康的，二是到松岗方向去的，三是往返于马塘、梭磨、卓克基、本真之间的部队，部队番号、直接首长等问题已无法查清。红军在本真停留期间，向广大百姓进行过宣传，动员受地主胁迫，欺骗而逃避到深入老林中的群众返回家园，安居乐业，向他们宣传天下穷人是一家，藏汉团结一致，打倒封建统治阶级，人民当家作主，人民贫困的原因何在等宣传。加之红军纪律严密，买卖公平，态度和气，这同土司的反革命宣传形成鲜明的对照。群众扶老携幼、返回家园。

百姓和红军相接触后，关系很密切，红军的宣传也更加深入人心了。在此基础上红军在本真全公社境内成立了村、乡苏维埃政权。留下了众多的革命遗址。



高原明珠——马尔康





高原明珠马尔康城一角



在红军长征经过滞留的马尔康河滩上建起的高原明珠——马尔康城

（为阿坝藏族羌族自治州、马尔康县、马尔康镇三级党委、政府所在地，今天的马尔康城已是阿坝藏族羌族自治州政治、金融、信息、文化中心）





长征红军借住过的俄尔雅村夏嘎威老寨房



俄尔雅村80岁的俄玛老人正在给孙女泽旺初讲述70多年前长征红军借住时父辈教红军战士开藏式木锁的往事




嘉绒藏族古老的木质大门锁头、门闩、门框一体设计且为双保险，如不知开锁技巧即便将木钥匙交给你，你也只能是望门心叹



## 马尔康烈士陵园

马尔康烈士陵园于1956年筹建，当时葬有10位烈士，园址在马尔康县城西北三家寨。“文革”十年动乱中，园内葬有病故和武斗致死人员。1979年和1984年，两次进行了清理和维修，非烈士全部迁出公墓。1956年平叛后，边远地区牺牲的烈士是就地埋葬。为了缅怀烈士，教育人民，1973年至1976年在草登、康山、日部三乡先后修建3个烈士墓，将散葬在各地的尸骨收埋在烈士墓中。由于建墓过多，且分散，不便管理，为集中统一有专人管理，更好地教育下一代，于1982年6月，将以上3处的烈士及全县其他分散的烈士忠骨全部迁入马尔康烈士陵园。现陵园内安葬着124位烈士，多数是1956年民主改革时，在平息土匪叛乱中牺牲的解放军战士、国家工作人员、民兵、民工，还有红军时代牺牲的苏维埃主席、基层干部和革命群众的忠骨。

马尔康烈士陵园系马尔康县级重点文物保护单位。烈士陵园座落在马尔康镇达萨街右侧山脚下。陵园为平面布局呈梯形，占地面积4208平方米，四周有砖石结构修筑的围墙，正中竖有纪念碑，碑前为一块混泥土空地，两侧各有一个花台。碑后面为墓区，墓区建有水泥方块砖砌的护坎，共8阶，每阶间有1米宽的混泥土路面。纪念碑前后两台阶是空台阶外，两侧安葬着革命烈士遗骸。陵墓为框合式混泥土浇灌，墓碑为青砂石板。园内栽有苹果树、水蜜桃、万年青、白杨、塔柏等树木花草，苍松翠柏，绿树成荫，庄严肃穆。








阿底村老红军净多·孟特尔故居村寨






阿底村红军净多·孟特尔故居村寨一斑



红军孟特尔故乡阿底村一年一度的看花节





阿底辉桥战斗地点——阿底辉桥