

015719

大城县 地名资料汇编

DA CHENG XIAN
DIMING ZILIAO HWIBIAN

河北省大城县地名办公室

大城县地名资料汇编

河北省大城县地名办公室

前 言

随着我国社会主义现代化建设事业的发展，加强对地名的管理，实现地名标准化，已成为四化建设中一项重要而紧迫的任务。按照国家的统一部署，我县于一九八一年七月至一九八二年八月开展了地名普查工作。县、社都成立了专门机构。各级领导亲自挂帅，广大群众积极配合。全县有六百五十多人投入了外业调查，对全县八百八十一条地名进行了调查和考证。尔后县地名办公室进行了内业整理，形成了图（标准地名图）、文（重要地名文字概况）、表（地名成果表）、卡（地名卡片）四项成果，已经省、地验收合格。此间，我们广泛访问了熟悉本县历史、掌故、古迹的老先生、老干部。参阅了《大城县志》、《河间县志》、《文安县志》、《顺天府志》、《霸州志》和《史记》、《水经注》、《太平御览》等书籍。还先后到石家庄、北京等地向有关学者请教，使普查成果具有一定的群众性和可靠性。

为了充分发挥地名普查成果的作用，为社会提供可靠的地名资料，根据《河北省地名工作五年计划》的要求，特编辑《大城县地名资料汇编》，作为我县加强地名管理，推行地名标准化的工具书，也是一份有价值的地方史料。今后凡我县使用的地名及有关资料，应以本《汇编》为准，如需改动，须按国务院《关于地名命名、更名的暂行规定》履行报批手续。

本书以地名普查资料为基础，将四项成果的主要内容汇编成册。其中收编“县标准地名图”一幅、“清代地名图”、

“抗日战争时期地名图”、“建国初期地名图”各一幅；重要地名概况35篇，自然村现状及沿革401篇；各类标准地名录881条。在编排体例上，我们保持了四项成果的系统性和完整性，以图为先导，以文为主体，以录为依托，力求图文并茂，志录兼备。对所编内容，我们又请各方专业人员，进行了反复审查、修改和补充并逐社征求了意见。先经县领导审查通过，后报地区审核定稿。

本书所引各类数据，均以一九八〇年年终统计报表为准。所用地名，均为普查后经标准化处理的标准名称。


在本书编写过程中，力求项目齐全，内容可靠，简明实用。但由于我们水平所限，时间仓促，加之这又是一项生疏的工作，故有些问题尚待继续考证，尤其是对各类地名来历含义的考证取舍，难免有失实和牵强之处，恳望读者指正。

太城县地名办公室


大城县城关镇标准地名图




- 说明注记
- | | |
|-------|--------|
| 1 广播局 | 5 邮电局 |
| 2 公安局 | 6 农业银行 |
| 3 工商局 | |
| 4 财政局 | |
| 粮务局 | |




大城县人民政府




大城北关大桥



大城县养鸭




南赵扶大桥



南赵扶扬水站


大城一角




大城影院



大城蒲编




大城地毯




大城县鸭梨



大城县花生




泊庄群英闸



大城县化肥厂

大城县变电站



大城枸杞


大城汽车站



大城烈士陵园

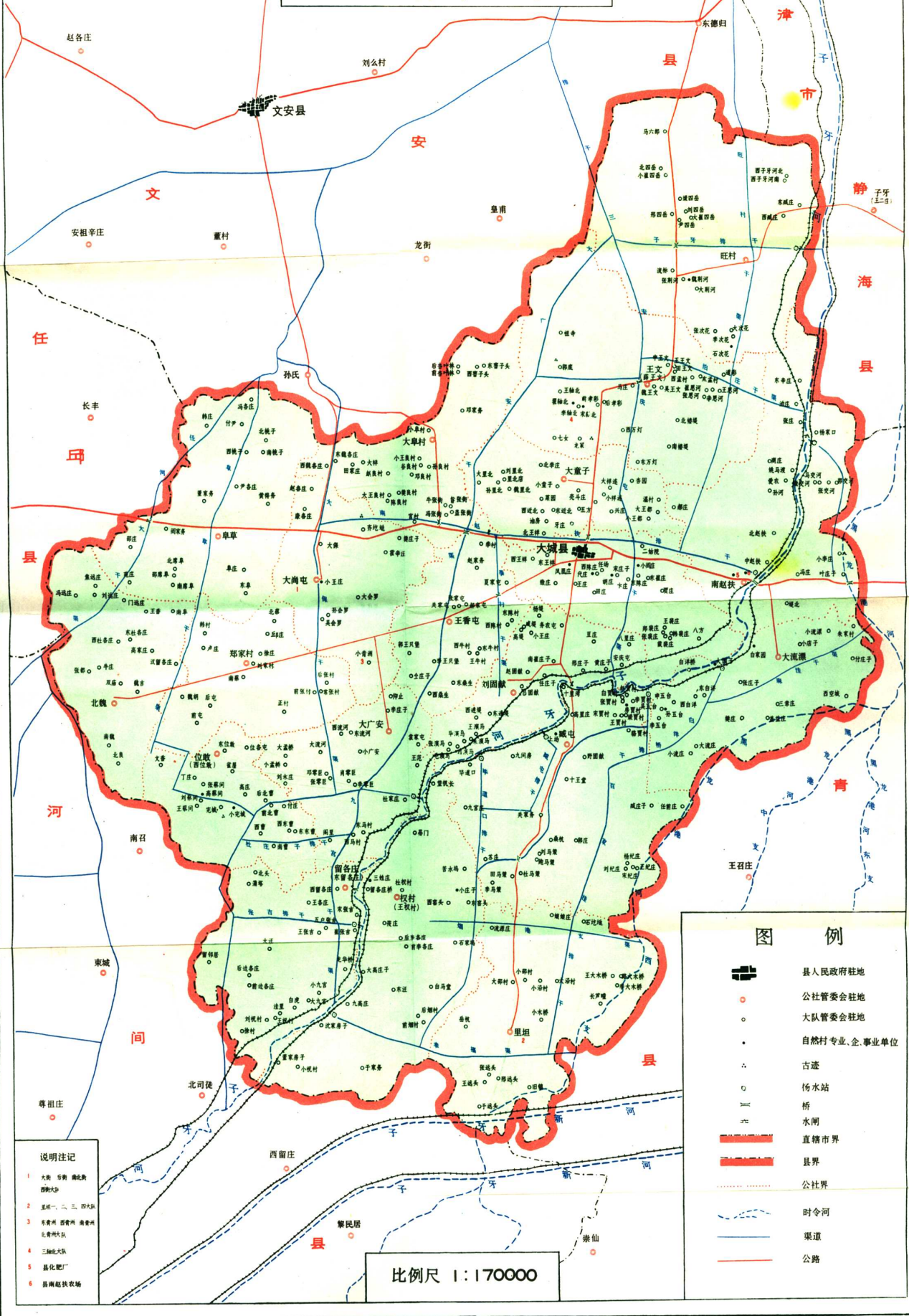


李松墓志铭

















大城县龙塚古墓

大城县标准地名图



图例

-  县人民政府驻地
-  公社管委会驻地
-  大队管委会驻地
-  自然村专业、企、事业单位
-  古迹
-  扬水站
-  桥
-  水闸
-  直辖市界
-  县界
-  公社界
-  时令河
-  渠道
-  公路

说明注记

- 1 大王 南赵扶 南赵扶村 南赵扶大队
- 2 王庄一、二、三、四大队
- 3 南赵扶 南赵扶村 南赵扶大队
- 4 三轴北大队
- 5 县化肥厂
- 6 县南赵扶农场

比例尺 1:170000

大城县建国初期地名图

1953

