

石棉

SHIMIANJIANZHI 简志

1952—2012

石棉县人民政府 编

石棉

SHIMIANJIANZHI 简志

1952—2012

石棉县人民政府 编

《石棉简志》（1952—2012）编纂委员会

主任：曾令举 石章健
副主任：周万平 罗 威 双志云 李权易
成 员：袁久胜 李剑飞 王 一 倪光明 何玉泉
 胡济均 李余安 帅 伟 胡雪松 刘剑飞
 凌云扬 王 骞 及康生 龚启宏 王述蓉
 张富彬 姚 勇 阎树康 卓月琼 罗 云
 王治帮 高万刚 向荣洪 邓正凡 侯光太
 黄文军 漆清平 高万明 何建康 孙希贤
 吕继望

《石棉简志》（1952—2012）编辑部

主 编：龚启宏
主编单位：中共石棉县委
 石棉县人民政府
承编单位：石棉县地方志办公室
编辑设计单位：成都卓尔文化传媒有限公司

序

志者，一域之重典；修志，一方之盛事。地方政治、经济、文化诸种变化，山川地理特征诸多演变，赖方志予以记述。《石棉简志》（1952——2012）几经寒暑，现付梓问世，为尘封的历史注入了时代活力，此乃我县社会主义文化建设的又一大重大成果。

石棉县成立于1952年，位于四川省西南部、大渡河中游，地处雅安市与凉山州、甘孜州交汇地带，是内地通往云南、西藏等民族地区的重要通道和过渡地带，素有“民族走廊”之称，是全国唯一一个以矿命名的县。60多年来，在各级党委政府的领导下，全县各族人民同心同德、艰苦奋斗，跨过艰难坎坷，经历风雨考验，取得了可喜成绩，政治、经济、民族、文化事业蓬勃发展，社会和谐稳定，人民安居乐业。

蘸传统笔墨，述石棉新貌。全书以科学发展观为指导，以经济社会发展为主线，运用辩证唯物主义与历史唯物主义观点分析事物规律，把握发展脉络，记述了60年来全县各行各业发生的巨大变化。既有宏观鸟瞰，一县概况，尽收眼底；又有微观透视，沧桑变化，了然志中。一卷在手，犹如全县在胸，主政者，可以之为镜，观兴废盛衰，知是非得失，把握未来发展方向；为民者，可以之为师，览家乡全貌，晓发展艰辛，珍惜今天幸福生活，其“存史、教化、资政”的意义和价值重大。志书修撰工程浩繁，工作艰辛，而编纂诸同志严谨治学，各级各部门密切配合，乃成本志。在此，谨向所有关心、支持、从事县志编修工作的同志，表示崇高敬意与衷心感谢！

鉴古知今，继往开来。修志之意，旨在告慰前人、激励当代、启迪后世、造福桑梓。目前，县委县政府正举全县之力，努力开创建四川省城乡统筹和谐发展的山区经济强县新局面。诚望承先辈之壮志，尚拼搏之精神，汇集体之智慧，聚民众之力量，施发展之大计，展小康之蓝图，创石棉之未来。

仅书片言，权以为序。

中共石棉县委书记

石棉县人民政府县长



凡例

一、本简志以马克思列宁主义、毛泽东思想、邓小平理论和“三个代表”重要思想、科学发展观为指导，坚持辩证唯物主义和历史唯物主义的立场、观点和方法，实事求是地全面记述、高度概括 1952—2012 年间石棉县情，力争做到科学性、时代性、地方性、适用性、阅读性相统一。

二、本简志上自 1952 年 1 月，下至 2012 年 12 月，根据石棉县情适当上溯或下延。

三、本简志由卷首、专志、卷尾三大部分组成。卷首为序、凡例、简述、大事记；专志为志书主体，按事物分类，横排竖写，内容涉及自然、经济、政治、文化、社会等方面；卷尾为附录和后记。

四、本简志体例采用条目体，依次设类目、分目、条目。类目标题前冠以卷序号。

五、本简志体裁以志、图为主，辅之以记、传、录等。做到图文并茂。

六、本简志入志人物，不论原籍客籍，都坚持生不立传；在世人物的突出事迹以事系人载入志书相关部分。

七、本简志采用现代汉语书面语记述，志书中涉及的称谓、纪年、数字书写、地图绘制、文字和标点使用，一律按国家有关规定和业务主管部门的要求执行，原则上使用国家法定计量单位，个别沿用历史习惯计量单位。

八、本简志入志资料取自《石棉县志 1952—1985》《石棉县志 1986—2000》《石棉年鉴 2001—2013》《石棉县移民工作志》《石棉县知青史料》《石棉县文史资料》《汶川特大地震石棉县抗震救灾志》《汶川特大地震石棉县乡镇抗震救灾志》、乡镇部门志、四川省档案馆、县统计局、县档案馆以及知情人口碑，一般不注明出处。





目录 Catalog

简 述.....	1
大事记.....	5
建制政区.....	55
建制沿革	
建县定名	
政区变化	
自然环境.....	57
地理环境	
地质	
地貌	
河流	
气候环境	
自然资源	
人 口.....	62
人口发展	
人口分布	
人口结构	
人口控制	
民族宗教.....	65
彝族源流	
彝族社会制度	
彝族习俗	
彝家风情	
藏族源流	
藏族社会制度	
藏族习俗	
藏家风情	
回族习俗	
民主改革	
落实民族政策	
宗教	
管理机构	
农 业.....	75
土地制度	
种植业	





农田水利基本建设	
养殖业	
农业机具	
新村建设	
经济效益	
林 业	85
森林资源	
植树造林	
退耕还林(草)工程	
天然林保护工程	
野生动物保护	
自然保护区建设	
管理机构	
工 业	90
发展规模速度	
石棉矿业	
水电工业	
载能工业	
林产品工业	
建材工业	
茧丝绸工业	
矿产品工业	
食品加工业	
竹马工业园区	
管理机构	
商业贸易	101
经营所有制	
商业贸易改革	
商业贸易发展	
管理机构	
交通运输	105
古道	
京昆高速	
国道	
省道	
县道	
乡道	
专用道路	
村道	
客运	
货运	
运输工具	



管理机构

城乡建设..... 111

- 县城总体规划
- 试点小城镇规划
- 集镇建设规划
- 其他规划
- 县城道路建设
- 县城桥梁建设
- 县城河堤建设
- 县城休闲场地建设
- 供水
- 垃圾污水处理
- 县城亮化建设
- 县城绿化建设
- 集镇建设
- 县城管理
- 管理机构

邮政通讯..... 121

- 邮政管理
- 电信通讯管理
- 移动通讯管理
- 联通通讯管理

财政税收..... 123


- 财政体制
- 财政收支
- 财政监管
- 税收
- 税务检查
- 税务宣传
- 税务管理体制
- 管理机构

金融保险..... 127

- 存款
- 贷款
- 财险
- 寿险
- 管理机构

经济监督管理..... 131

- 计划管理
- 统计管理
- 工商行政管理
- 质量技术管理





审计管理	
安全生产管理	
食品药品管理	
国土资源管理	
环境保护管理	
县 委	140
筹建县委	
县党代会	
领导班子	
组织工作	
宣传工作	
统战工作	
党校工作	
党史研究	
政法工作	
纪检监察	
机关服务	
县人大及常委会	154
县各族各界人民代表会议	
县人民代表大会	
人大常委会	
县、乡人大代表选举	
县人民政府	167
机构沿革	
领导班子	
派出机构	
县政工作	
直属机构	
后勤服务	
县政协	173
筹建石棉县政协	
县政协届期全委会	
县政协常务委员会会议	
协商监督	
群众团体	178
县总工会	
团县委	
县妇联	
县工商联	
县红会	
县科协	
民 政	183





拥军优属

基层组织建设

救灾救济

社会事务

老龄工作

残联工作

管理机构

司法..... 187

公安工作

检察工作

审判工作

司法行政

军事..... 193

武装工作

军事事件

驻军

消防工作

石棉籍军人风采

人劳社保..... 197

机构改革

人事管理

劳动管理

社会保障

管理机构

科技..... 199

项目管理

科技成果

科技推广应用

科技活动

管理机构

教育..... 203

义学私塾

幼儿教育

小学教育

中学教育

职业教育

扫盲教育

学制

管理体制

管理机构

医疗卫生..... 209



卫生防疫

妇幼保健





医疗机构	
医疗设备	
卫生监督执法	
新型农村合作医疗	
地方病防治	
学术研究	
重点医院简介	
管理机构	
文化广播电视	215
群众文化	
承办大型演出	
文物管理	
广播电视管理	
方志文化	
档案管理	
管理机构	
体 育	220
群众体育	
承办赛事	
组队参赛	
运动场地建设	
管理机构	
旅 游	225
旅游规划	
政策措施	
旅游资源	
旅游基础建设	
重点景区	
管理机构	
移民工作	230
保障措施	
实物调查复核	
移民人口界定	
移民安置工作	
基础设施复建	
其他工作	
移民后扶融入	
管理机构	
抗震救灾	236
灾情	
抢险救灾	
赈灾	
医疗防疫	





灾后恢复重建
 亲切关怀
 管理机构
人 物..... 245
 传记
 省部级以上先进个人
 劳动模范
荣 誉..... 253
 国家级荣誉称号
 省级荣誉称号
乡镇概况..... 256
 新棉镇、棉城街道办事处
 迎政乡
 美罗乡
 宰羊乡
 丰乐乡
 永和乡
 回隆彝族乡
 擦罗彝族乡
 栗子坪彝族乡
 安顺彝族乡
 蟹螺藏族乡
 先锋藏族乡
 新民藏族彝族乡
 挖角藏族藏族乡
 田湾彝族乡
 草科藏族乡
附 录..... 272
 石棉县“十一五”发展规划指标完成情况
 太平天国翼王石达开殉难碑
 中国工农红军强渡大渡河纪念馆题词
 石棉赋
索 引..... 276

后 记..... 279



简 述

石棉县位于青藏高原东部边缘大渡河中游贡嘎山东南麓。地处北纬 28° 51'~29° 32'，东经 101° 55'~102° 34'；东西最大横距 60 公里，南北最大纵距 76.5 公里；面积 2678.2 平方公里，海拔 780~5793 米。东邻汉源县、甘洛县，南接越西县、冕宁县，西交九龙县、康定县，北连泸定县，是雅安市的南大门。

建县前，境内大渡河以北属汉源县第四区的美罗乡、丰乐乡，以南属越西县第五区的安顺乡、回隆乡，属西康省。1952 年 5 月 9 日，由中央人民政府政务院批准建置，因境内富藏优质石棉而得名，是全国唯一一个以矿命名的县。1955 年 10 月撤西康省并入四川省，属四川省雅安专区，2000 年撤地建市，属雅安市。1986 年，经省政府批准享受少数民族待遇县。2012 年，全县辖 15 个乡（其中 10 个民族乡）1 个镇、1 个办事处，92 个行政村、8 个社区，417 个村民小组、47 个居民小组；有汉彝藏等 20 个民族，总人口 3.98 万户，12.4 万人，其中少数民族 3.3 万人，占全县总人口的 26.6%，藏族为居住县域最早的



2012 年的石棉县城

民族，素有“藏彝走廊”之称。境内地貌主要有极高山、高山、中山、低山、丘陵、河谷阶地、河谷平坝等，以中山为主，高山次之；地形西南高，东北低，山脉多呈南北纵列；地质为川滇南北构造带的北段，是四川槽台构造的过渡地带，有鹿子坪、磨西——擦罗等 5 条大断层，是龙门山、鲜水河、安宁河三大断裂带的交汇处。气候属中纬度亚热带季风气候为基地的山地气候，具有冬春干旱无严寒，夏秋多雨无酷热的特点。境内资源丰富，有林地面积 295.64 万亩，活立木蓄积量 1580.78 万立方米，优势树种植物 20 多种，森林覆盖率 56.1%，耕地面积 5.27 万亩，园地面积 4.73 万亩，草地面积 35.67 万亩，优势草种植物 45 种，野生动物有 28 目 89 科 227 属 359 种，其中珍稀动物有大熊猫、羚羊等 10 余种，有贡嘎山、



栗子坪等 2 个国家自然保护区和全球首个大熊猫野化放归基地，是全国生态大县；矿产资源有 30 余种，其中碛矿是世界上唯一的碛独立矿床；河流属大渡河水系，可概括为“一大河三中河二十四小溪”，大小河流有 90 余条，水能资源可开发量可达 680 万千瓦。

60 年来，全县经济持续快速发展，社会和谐进步，各项工作取得巨大成就。2012 年，全县生产总值 53.59 亿元，比 1952 年的 604 万元、1965 年的 2732 万元、1978 年的 7365 万元、1992 年的 2.24 亿元、2000 年的 9.36 亿，分别增长 886.3 倍、195.2 倍、71.8 倍、23 倍、4.73 倍；农业总产值 8.5 亿元，比 1952 年的 350 万元、1965 年的 751 万元、1978 年的 1530 万元、1992 年的 8649 万元、2000 年的 2.44 亿元分别增长 241.9 倍、112.2 倍、54.6 倍、8.83 倍、2.48 倍；工业总产值 59.5 亿元，比 1952 年的 254 万元、1965 年的 1981 万元、1978 年的 5835 万元、1992 年的 2.33 亿元、2000 年的 18.01 亿元分别增长 2341.5 倍、299.4 倍、101 倍、24.6 倍、2.31 倍；固定资产投资总额 50.67 亿元，比 1952 年的 2.65 万元、1965 年的 29.87 万元、1978 年的 142.73 万元、1992 年的 6912 万元、2000 年的 3.98 亿元分别增长 19.12 万倍、1.7 万倍、3549.1 倍、72.3 倍、11.74 倍；财政收入 10.6 亿元，比 1952 年的 81.5 万元、1965 年的 232.8 万元、1978 年的 572.6 万元、1992 年的 4345.9 万元、2000 年的 9905 万元分别增长 1299.61 倍、454.33 倍、184.12 倍、23.39 倍、9.7 倍；社会消费品零售总额 11.89 亿元，比 1952 年的 219.6 万元、1965 年的 980 万元、1978 年的 1766 万元、1992 年的 1.12 亿元、2000 年的 2.82 亿元分别增长 540.4 倍、120.3 倍、66.32 倍、9.6 倍、3.21 倍；存款金额 48.71 亿元，比 1985 的 5223 万元、1992 年的 1.45 亿元、2000 年的 8.01 亿元分别增长 92.26 倍、32.59 倍、5.08 倍，贷款金额 40.94 亿元，比 1985 的 8430 万元、1992 年的 1.26 亿元、2000 年的 5.86 亿元分别增长 47.57 倍、31.49 倍、5.99 倍，农民人均纯收入 6797 元，分别比 1985 的 304 元、1992 年的 650 元、2000 年的 1891 元分别增长 21.35 倍、9.46 倍、2.59 倍；人




石棉黄果柑



雅攀高速石棉段栗子坪双螺旋特大桥



口自然增长率为 5.82‰，分别比 1954 年的 16.21‰、1963 年的 39.19‰、1972 年的 30.58‰、1982 年的 15.48‰、1992 年的 4.55‰、2000 年的 5.84‰降低 10.39‰、33.3‰、24.7‰、9.60‰、-1.27‰、0.02‰，人口数量得到有效控制，人口质量不断提高，基本做到全县人口增长同经济、社会发展相协调，为全县改革开放、经济快速发展及社会各项事业发展营造、提供了良好宽松的人口环境；通车里程 1134 公里，比 1952 年的 56 公里、1985 年的 406 公里、2000 年的 1024 公里分别增长 19.25 倍、1.79 倍、0.11 倍，形成以雅西高速、国道 108 线、省道 211 线为主动脉，石甘、石安、石永、迎美路等为骨架，乡村组道为网络的公路网，92 个村村村通公路，通达率 100%，通畅率 93%，人们出行更加方便快捷；在校学生 2.02 万人，比 1952 年的 1816 人、1965 年的 4598 人、1985 年的 1.84 万人、2000 年的 1.63 万人分别增长 16.12 倍、3.39 倍、0.1 倍、0.24 倍，教学用房 28.75 万平方米，比 2000 年的 7.09 万平方米增长 3.06 倍，教育事业得到不断发展；有各类卫生机构 135 个，床位 1101 张，分别比 1954 年的 2 个 5 张、1985 年的 13 个 275 张、2000 年的 103 个 554 张分别增长 133 个 1096 张、122 个 826 张、32 个 547 张，医疗用房 42.14 万平方米，比 2000 年的 3.10 万平方米增长 12.59 倍，卫生事业快速发展，医疗卫生条件不断得到改善；建成 16 个乡镇文化站、100 个村（社区）文化室，公共文化设施建筑面积 3.38 万平方米、室外文化活动场地 9 万平方米，分别比 2000 年的 7800 平方米、1.5 万平方米增长 3.33 倍、5 倍；电视用户 2.4 万户，分别比 1985 年的 510 户、2000 年的 1.1 万户增长 46.06 倍、1.18 倍，广播电视乡通播率 100%，村通播率 99%，入户率 80%，综合人口覆盖率达 99.5%；有移动电话 8.7 万户，比 2000 年的 2883 户增长 29.18 倍，有线电话用户 3.76 万户，比 1985 年的 311 户、2000 年的 1.03 万户分别增长 119.9 倍、2.65 倍；科技进步对经济贡献率为 53%，比 1985 年的 15.94%、2000 年的 50% 分别增长 37.06%、3%，科技对推动经济发展的作用凸现；体育场地面积 20 万平方米，比 2000 年的 2.28 万平方米增长 7.77 倍，人



王岗坪景区一角

均达 1.7 平方米，比全国人均体育面积占地 1.4 平方米超 0.3 平方米；旅游基础设施得到进一步提升，建成国家级 AAAA 景区安顺场、栗子坪国际生态旅游度假区、王岗坪风景区等一批旅游景区，接待游客 84.9 万人次，旅游综合收入 5.3 亿元，比 2000 年的 2.5 万人次、1150 万元分别增长 32.96 倍、45.07 倍；城市规划、建设、管理和经营水平不断提升，安居、教育、医疗、公共卫生、美化、绿化、亮化等配套



基础设施更加完善合理，县城面貌焕然一新，城镇化率达 37.9%，比 2000 年的 35% 提高 2.9%；2006—2012 年，投入资金 10.9 亿元，建成新村 38 个，新建民居 6940 户，新农人口 2.43 万人，获得全省优美乡村 23 个；有 7.92 万人参加城镇、农村社会养老保险，比 2000 年的 3492 人增长 21.68 倍。3.8 万人参加城镇基本医疗保险，比 2000 年的 3320 人增长 10.45 倍。7.77 万人参加新农合保险、0.8 万人参加失业保险、1.15 万人参加工伤保险、0.79 万人参加生育保险，社会保障体系进一步健全完善；完成瀑布沟、龙头石、



松林新村灾后重建新貌

大岗山等三大水电站及其他中型水电站的移民安置工作，安置移民 2.25 万人；完成“5·12”汶川特大地震灾后恢复重建，实现了党中央、国务院、省委、省政府提出的三年任务二年基本完成的目标，全县基础设施更加完善，人民生活水平得到进一步提高。1988 年，建县 37 年来第一次实现生猪供应自给；1995 年农业总产值达 1.02 亿元，首次突破亿元大关；1998 年，工业总产值 13.38 亿元，首次突破 10 亿元大关；2003 年，财政收入达 1.28 亿元，首次突破亿元大关。2011 年，达 10.14 亿元，首次突破 10 亿元大关；1999 年，石棉在全省 180 个县级综合评比排序中，排列第 40 位；1999 年在全省 34 个山区县中排列第 6 位，2009 年排列第 5 位。经济实力不断增强。

60 年来，石棉县先后获得全国初级农村电气化县、全国群众体育先进县、全国对外开放县、全国科技进步先进县、全国文明县城、全国有机农业基地示范县、全国敬老模范县等 15 余项国家级荣誉和四川省抗震救灾英雄模范集体、四川省平安建设先进县、四川省乡村旅游示范县、四川省“三农”工作先进县、四川省卫生县城、四川省双拥模范县、四川省生态县、四川省城乡环境综合治理工作先进县等 50 余项省级荣誉。

大事记

1950年

3月25日，中国人民解放军六十二军一八四师一部由大渡河逆流而上，解放纳耳坝（今永和）。上午8时，败军放火焚烧大渡河钢索吊桥，上午10时，解放军一八四师沿大渡河南岸而上，占领了农场（今新棉镇）。一八五师五五三团一营、三营在大渡河游击支队配合下，占领了大渡河吊桥北岸的菩萨岗。11时，两岸解放军会师，农场解放，并分兵追击，解放洗马姑、擦罗、安顺场。26日，歼灭胡宗南田中田残部，县域全部解放。

4月23日，动工修建川云西线荣富（荣经至富林）公路。全长114公里，1951年12月31日通车，汉源县的美罗、大冲两乡组织民工1500人参修。富林到石棉（农场）段53公里，1951年底动工，1952年底通车。1965年初到1966年底由川交一处和三处对石棉境内的宰羊段、擦罗段、铁寨子段、菩萨岗段、石棉新桥段五处进行改建，缩短8.12公里。1998—2003年，对丰乐至菩萨岗段进行改建，路面为水泥混凝土。川云西线原称川滇公路。1981年改称108线国道。在石棉境内全长84.53公里。



翻身农奴第一次领到薪酬

5月28日，岳星奎纠集刘昌元等在洗马姑（现回隆）拼凑“中国自由平民革命党”，网罗40余名党徒，分布于纳耳坝（今永和）、农场、安顺、洗马姑（回隆）、擦罗、栗子坪等地。6月1日在广元堡组建“自由平民革命党”，预谋暴乱。6月12日，以刘昌元等为骨干，纠合百余匪徒，在洗马姑发动武装暴动，解放军一个班固守碉房，英勇还击。次日清晨，解放军五五三团一部将众匪击溃，平息了暴乱。

6月11日，以羊德清、李庆华为首的反动残余勾结地方反动势力，威逼群众300余人在美罗发动武装暴动，打死区委副书记宋康海和解放军战士马文水等8人，抢劫公粮7万余斤。当天下午，解放军五五三团一部将叛匪击溃，平息了暴乱，抓获暴乱匪徒109人，缴获枪支250余支。16日，羊德清被抓获。

10月22日，西康省工业厅副厅长寇润圻率工作组抵达连坡湾，筹建西康省越西县石绵矿矿务处。26日，矿务处在草八牌成立，张永义任矿务处主任兼党支部书记，张陶任副主任。1951年5月更名为



送矿队伍

采矿工人