



# 我 认知

- 厂 国旗 GUO QI
- 厂 国名 GUO MING
- 厂 首都 SHOU DU
- 厂 面积 MIAN JI
- 厂 人口 REN KOU
- 厂 货币 HUO BI

# 世界 国旗

I PERCEIVE  
WORLD FLAGS

小地球

# 我「认知」世界国旗

I P E R C E I V E W O R L D F L A G S

## 图书在版编目(CIP)数据

我认知世界国旗 / 许刚, 陈虹余, 侯俊编. — 长春: 吉林美术出版社, 2008.1

ISBN 978-7-5386-2382-6

I. 我… II. ①许…②陈…③侯… III. 国旗—基本知识—世界 IV. D521

中国版本图书馆CIP数据核字(2007)第191684号

## 我认知世界国旗

---

出版人 石志刚

编者 午言 陈虹余 侯俊

责任编辑 许刚

装帧设计 午言 侯俊

出版 吉林美术出版社(长春市人民大街4646号)  
www.jlmspress.com

发行 吉林美术出版社图书经理部

制版 长春吉美版务有限责任公司

印刷 长春第二新华印刷有限责任公司

版次 2008年1月第1版 2008年1月第1次印刷

开本 889mm × 1194mm 1/24

印张 4

印数 1-10,000册

---

书号 ISBN 978-7-5386-2382-6

定价 14.80元

## 给读者的话：

《我认知世界国旗》是一本知识性与欣赏性相结合的图书，收录了世界176个国家的国旗及其含蕴，让读者了解世界各国的国旗。并附有每个国家的面积、首都、人口、货币、风物图片，进一步开阅读者朋友的视野，获得更多的知识。

## 世界各洲简介

WORLD CONTINENT INTRODUCTION



### 亚洲

亚洲是“亚细亚洲”的简称。“亚细亚洲”该词来源于古代西亚等地古人的闪米特语。亚细亚的意思是指东方日出的地方。亚洲是世界文明古国中国、印度、巴比伦的所在地，又是佛教、伊斯兰教和基督教的发祥地，对世界文化的发展有着极其重大的影响。

亚洲位于东半球的东北部，东濒太平洋，南临印度洋，北滨北冰洋，西面与欧洲、非洲接壤。面积约4400万平方公里（包括岛屿），约占世界陆地总面积的29.4%，是世界第一大洲。

### 欧洲




欧洲全称为“欧罗巴洲”。古代的闪米特人把西方日落处称为“欧罗巴”，以后在传播过程中略有发展，他们逐步把居住地的东部地区叫“亚细亚”、西部地区叫“欧罗巴”。欧、亚两洲紧紧连在一起，两洲的划分是根据两地不同的自然条件来决定的。两洲以乌拉尔山脉、乌拉尔河、里海、高加索山脉、黑海、波斯普鲁斯海峡和达达尼尔海峡作为其分界线。

欧洲位于东半球的西北部，北临北冰洋，西濒大西洋，南滨地中海和黑海。面积约1016万平方公里（包括岛屿），约占世界陆地总面积的6.8%，是世界第六大洲。

## —— 非洲 ——

非洲是“阿非利加洲”的简称。希腊文“阿非利加”是阳光灼热的意思。赤道横贯非洲的中部，非洲3/4的土地受到太阳的垂直照射，全洲有95%的地带年平均气温在20摄氏度以上，其中有一半以上地区终年炎热，故称为“阿非利加”。

非洲位于东半球的西南部，地跨赤道南北，西北部的部分地区伸入西半球。面积约3020万平方公里（包括附近岛屿），约占世界陆地总面积的20.2%，次于亚洲，是世界第二大洲。



## —— 南美洲 ——


南美洲是南亚美利加洲的简称。南美洲位于西半球的南部，东临大西洋，西濒太平洋，北滨加勒比海，南隔德雷克海峡与南极洲相望，通常以巴拿马运河为界，同北美洲分开。面积约1797万平方公里（包括附近岛屿），约占世界陆地总面积的12%，是世界第四大洲。





## 世界各洲简介

### WORLD CONTINENT INTRODUCTION



## 北美洲

美洲是南美洲和北美洲的合称，也是“亚美利加洲”的简称，又称新大陆。北美洲位于西半球的北部。东滨大西洋，西临太平洋，北濒北冰洋，南以巴拿马运河为界，同南美洲分开。面积约为2422.8万平方公里，约占世界陆地总面积的16.2%，是世界第三大洲。

## 大洋洲

大洋洲的范围有两种说法：狭义的范围是指太平洋的三大岛群，即波利尼西亚、密克罗尼西亚和美拉尼西亚三大岛群；广义的范围是指除上述三大岛群外的澳大利亚、新西兰和新几内亚岛等。大洋洲又称为澳洲，澳洲是澳大利亚洲的简称。“澳大利亚”一词来源于西班牙文，意思是“南方的陆地”。

大洋洲位于太平洋西南部、赤道南北的广大海域中。陆地总面积约897万平方公里，约占世界陆地总面积的6%，是世界上面积最小的一个洲。

## 南极洲

南极洲位于南极点四周，终年被冰雪覆盖，周围岛屿星罗棋布。南极洲仅有一些来自其他大陆的科学考察人员和捕鲸队，无定居居民。面积包括南极大陆及其周围岛屿面积共约1400万平方公里，约占世界陆地总面积的9.4%，是世界第五大洲。

## 亚 洲

中国 China	1	蒙古 Mongolia
朝鲜 D. P. R. Korea	2	韩国 R. O. Korea
日本 Japan	3	越南 Viet Nam
老挝 Laos	4	柬埔寨 Cambodia
缅甸 Myanmar	5	泰国 Thailand
马来西亚 Malaysia	6	文莱 Brunei
新加坡 Singapore	7	印度尼西亚 Indonesia
菲律宾 Philippines	8	印度 India
巴基斯坦 Pakistan	9	斯里兰卡 Sri Lanka
马尔代夫 Maldives	10	尼泊尔 Nepal
孟加拉国 Bangladesh	11	不丹 Bhutan
哈萨克斯坦 Kazakhstan	12	乌兹别克斯坦 Uzbekistan
土库曼斯坦 Turkmenistan	13	吉尔吉斯斯坦 Kyrgyzstan
塔吉克斯坦 Tajikistan	14	阿富汗 Afghanistan
伊朗 Iran	15	伊拉克 Iraq
科威特 Kuwait	16	沙特阿拉伯 Saudi Arabia
巴林 Bahrain	17	卡塔尔 Qatar
阿拉伯联合酋长国 United Arab Emirates	18	阿曼 Oman
也门 Yemen	19	约旦 Jordan
叙利亚 Syria	20	黎巴嫩 Lebanon
以色列 Israel	21	土耳其 Turkey
塞浦路斯 Cyprus	22	格鲁吉亚 Georgia
亚美尼亚 Armenia	23	阿塞拜疆 Azerbaijan

## 欧 洲

冰岛 Iceland	24	丹麦 Danmark
挪威 Norway	25	瑞典 Sweden
芬兰 Finland	26	俄罗斯 Russia
爱沙尼亚 Estonia	27	拉脱维亚 Latvia
立陶宛 Lithuania	28	白俄罗斯 Belarus
乌克兰 Ukraine	29	摩尔多瓦 Moldova
波兰 Poland	30	捷克 Czech Rep.
斯洛伐克 Slovakia	31	匈牙利 Hungary
德国 Germany	32	瑞士 Switzerland
列支敦士登 Liechtenstein	33	奥地利 Austria
英国 Britain	34	爱尔兰 Ireland
法国 France	35	摩纳哥 Monaco
荷兰 Netherlands	36	比利时 Belgium
卢森堡 Luxembourg	37	意大利 Italy
圣马力诺 San Marino	38	梵蒂冈 Vatican
马耳他 Malta	39	西班牙 Spain
葡萄牙 Portugal	40	安道尔 Andorra
罗马尼亚 Romania	41	保加利亚 Bulgaria
阿尔巴尼亚 Albania	42	马其顿 Macedonia
斯洛文尼亚 Slovenia	43	克罗地亚 Croatia
希腊 Greece	44	黑山 Montenegro



## 非洲

- |                                |    |                     |
|--------------------------------|----|---------------------|
| 埃及 Egypt                       | 45 | 利比亚 Libya           |
| 突尼斯 Tunisia                    | 46 | 阿尔及利亚 Algeria       |
| 摩洛哥 Morocco                    | 47 | 苏丹 Sudan            |
| 埃塞俄比亚 Ethiopia                 | 48 | 厄立特里亚 Eritrea       |
| 索马里 Somali                     | 49 | 吉布提 Djibouti        |
| 肯尼亚 Kenya                      | 50 | 乌干达 Uganda          |
| 坦桑尼亚 Tanzania                  | 51 | 卢旺达 Rwanda          |
| 布隆迪 Burundi                    | 52 | 毛里塔尼亚 Mauritania    |
| 马里 Mali                        | 53 | 布基纳法索 Burkina Faso  |
| 塞内加尔 Senegal                   | 54 | 冈比亚 Gambia          |
| 佛得角 Cape Verde                 | 55 | 几内亚比绍 Guinea-Bissau |
| 几内亚 Guinea                     | 56 | 塞拉利昂 Sierra Leone   |
| 利比里亚 Liberia                   | 57 | 科特迪瓦 Coted' Ivoire  |
| 加纳 Ghana                       | 58 | 多哥 Togo             |
| 贝宁 Benin                       | 59 | 尼日尔 Niger           |
| 尼日利亚 Nigeria                   | 60 | 乍得 Chad             |
| 中非 Central Africa              | 61 | 喀麦隆 Cameroon        |
| 赤道几内亚 Equatorial Guinea        | 62 | 加蓬 Gabon            |
| 圣多美和普林西比 Sao Tome and Principe | 63 | 刚果 Congo            |
| 刚果民主共和国 D. R. Congo            | 64 | 安哥拉 Angola          |
| 赞比亚 Zambia                     | 65 | 马拉维 Malawi          |
| 莫桑比克 Mozambique                | 66 | 马达加斯加 Madagascar    |
| 科摩罗 Comoros                    | 67 | 毛里求斯 Mauritius      |
| 纳米比亚 Namibia                   | 68 | 博茨瓦纳 Botswana       |
| 津巴布韦 Zimbabwe                  | 69 | 南非 South Africa     |
| 斯威士兰 Swaziland                 | 70 | 莱索托 Lesotho         |

## 南美洲

- |               |    |                |
|---------------|----|----------------|
| 哥伦比亚 Colombia | 71 | 委内瑞拉 Venezuela |
| 圭亚那 Guyana    | 72 | 苏里南 Suriname   |
| 秘鲁 Peru       | 73 | 厄瓜多尔 Ecuador   |
| 巴西 Brazil     | 74 | 乌拉圭 Uruguay    |
| 玻利维亚 Bolivia  | 75 | 巴拉圭 Paraguay   |
| 智利 Chile      | 76 | 阿根廷 Argentina  |

## 北美洲

- |                |    |                  |
|----------------|----|------------------|
| 加拿大 Canada     | 77 | 格陵兰 Greenland    |
| 美国 America     | 78 | 墨西哥 Mexico       |
| 危地马拉 Guatemala | 79 | 伯利兹 Belize       |
| 萨尔瓦多 Salvador  | 80 | 洪都拉斯 Honduras    |
| 尼加拉瓜 Nicaragua | 81 | 哥斯达黎加 Costa Rica |
| 巴拿马 Panama     | 82 | 巴哈马 Bahamas      |
| 古巴 Cuba        | 83 | 牙买加 Jamaica      |
| 海地 Haiti       | 84 | 圣卢西亚 St. Lucia   |

## 大洋洲

- |                   |    |                          |
|-------------------|----|--------------------------|
| 澳大利亚 Australia    | 85 | 巴布亚新几内亚 Papua New Guinea |
| 新西兰 New Zealand   | 86 | 汤加 Tonga                 |
| 所罗门群岛 Solomon Is. | 87 | 瓦努阿图 Vanuatu             |
| 瑙鲁 Nauru          | 88 | 图瓦卢 Tuvalu               |

## 目录


我认知世界国旗

CONTENTS

中华人民共和国位于亚洲大陆东部、太平洋西岸，是世界文明古国之一，拥有 5000 年的灿烂文明。全国有 56 个民族，是一个统一的多民族国家。万里长城是人类文明史上伟大的建筑工程之一。



★ 万里长城



中华人民共和国国旗。红色象征革命；五颗五角星为黄色，其中四颗小五角星各有一尖正对着大星的中心点，象征中国共产党领导下的人民大团结。

国名：中华人民共和国  
The People's Republic of China

首都：北京

面积：约 960 万平方公里

人口：约 130756 万

货币：人民币元

## 蒙古

## Mongolia

蒙古国位于亚洲中部，属典型的大陆性高寒气候，蒙古高原北部为高压中心，是亚洲寒潮的发源地之一。国内天然牧场辽阔，占全国牧场面积的 83%，人均草原面积居世界之首。



★ 蒙古包



蒙古国国旗。红色象征快乐；蓝色象征人民对祖国的忠诚；黄色象征民族自由和独立。火、太阳、月亮象征人民世代永生。

国名：蒙古国  
Mongolia  
首都：乌兰巴托  
面积：156.65 万平方公里  
人口：约 256 万  
货币：图格里克


# 朝鲜

D.P.R.Korea

朝鲜民主主义人民共和国位于朝鲜半岛北部，是历史悠久的单一民族国家。矿产和水力资源丰富。工业以采矿、冶金、电力、化工、纺织为主。




★ 宪章纪念碑



大韩民国国旗。太极的圆代表人民；圆内上下弯鱼形两仪，上红下蓝，分别代表阳和阴，象征宇宙。整体图案象征东方思想、哲理和神秘。

国名：大韩民国  
Republic of Korea

首都：首尔  
面积：9.96 万平方公里  
人口：约 4725.4 万  
货币：韩元



朝鲜民主主义人民共和国国旗。红色宽条象征崇高的爱国主义精神和顽强斗争的精神；白色象征朝鲜是一个单一的民族；蓝窄条象征团结、和平；红五角星象征革命传统。

国名：朝鲜民主主义人民共和国  
The Democratic People's Republic of Korea

首都：平壤  
面积：12.3 万平方公里  
人口：约 2314.9 万  
货币：朝鲜元

# R.O.Korea 韩国

大韩民国位于朝鲜半岛南部，自20世纪60年代初起，国内生产总值增长迅速，被称为亚洲“四小龙”之一。国家人口密度高，平均每平方公里约有450人。



★ 济洲岛



# Japan

# 日本



日本国位于亚洲东部、太平洋西岸。森林、渔业资源丰富。工业体系完整，既是造船大国，又是海运大国。国内有横滨、神户、东京、大阪、千叶、北九州、名古屋等重要港口。



★ 富士山

亚洲

3

# 越南

# Viet Nam

越南社会主义共和国位于东南亚中南半岛东部。国内渔业、森林资源丰富。境内的红河、湄公河三角洲为主要平原区和重要经济区。国内名胜古迹众多，有河内的西湖、文庙，顺化的皇城、皇陵，御屏山及风景绝佳的下龙湾景区等。



★ 下龙湾



越南社会主义共和国国旗。红色象征革命和胜利；五角金星象征越南劳动党对国家的领导，五个角分别代表工人、农民、士兵、知识分子和青年。

国名：越南社会主义共和国  
The Socialist Republic of Viet Nam

首都：河内  
面积：32.9556 万平方公里  
人口：约 8312 万  
货币：越南盾

# 老挝

## Laos

老挝人民民主共和国位于中南半岛北部。矿产、水力、森林资源较丰富。经济以农业为主，主要种植稻谷、玉米、木薯等。安息香是著名特产，紫胶产量居世界前列。



★ 老挝卧佛



老挝人民民主共和国国旗。蓝色象征富饶；红色象征革命；白色圆轮代表圆月。

国名：老挝人民民主共和国  
The Lao People's Democratic Republic

首都：万象  
面积：23.68 万平方公里  
人口：约 583.6 万  
货币：基普



柬埔寨王国国旗。红色象征吉祥和喜庆；蓝色象征光明和自由。红色宽面中间绘有白色镶金边的吴哥庙，这是著名的佛教建筑，象征柬埔寨悠久的历史 and 古老的文化。

国名：柬埔寨王国  
Kingdom of Cambodia

首都：金边  
面积：18.1035 万平方公里  
人口：约 1370 万  
货币：瑞尔

## Cambodia


## 柬埔寨

柬埔寨王国位于中南半岛南部，洞里萨湖是中南半岛第一大湖。林业、渔业资源丰富，是东南亚典型农业国。该国是个佛教国家，佛教古迹众多，其中吴哥古迹群蔚为壮观。



★ 吴哥窟





# Myanmar

# 缅甸

缅甸联邦位于中南半岛西北部。该国是典型的农业国，大米出口量居世界前列。矿产资源丰富，高质量的红宝石和缅甸玉石在世界上享有盛誉。旅游业发展迅速，是东南亚新兴的旅游国家。

缅甸联邦国旗。红色象征勇敢和果断；深蓝色象征和平与统一；白色象征纯洁和美德。14颗五角星代表缅甸联邦的14个省、邦；齿轮和谷穗分别象征工业和农业。



国名：缅甸联邦  
The Union of Myanmar  
首都：彬文那  
面积：67.6581 万平方公里  
人口：约 5540 万  
货币：缅币

★ 仰光大金塔

# 泰国

# Thailand

泰王国位于中南半岛中南部和马来半岛北部，素有“白象之国”的美誉。佛教为泰国人塑造了道德标准，使之形成了崇尚忍让、安宁和爱好和平的精神风范。因此，该国还有“黄袍之国”、“千佛之国”的美称。



泰王国国旗。红色代表民族，象征各族人民的力量与献身精神；白色代表宗教，象征宗教的纯洁；蓝色代表王室，蓝色居中象征王室存在于各族人民和纯洁的宗教之中。

★ 泰国玉佛寺


国名：泰王国  
The Kingdom of Thailand  
首都：曼谷  
面积：51.3115 万平方公里  
人口：约 6476 万  
货币：铢

# 马来西亚 Malaysia

马来西亚位于马来半岛南部，领土由马来亚和加里曼丹岛北部的沙捞越、沙巴组成。矿产、森林资源丰富。锡和天然橡胶产量居世界前位，被誉为“锡和橡胶王国”。




★ 沙巴岛



马来西亚国旗。蓝色象征人民的团结及马来西亚与英联邦的关系；黄色象征国家元首。新月代表马来西亚的国教——伊斯兰教。

国名：马来西亚  
Malaysia  
首都：吉隆坡  
面积：33.0257 万平方公里  
人口：约 2626 万  
货币：林吉特



文莱达鲁萨兰国国旗。黄色象征苏丹的至高无上；黑、白斜条代表纪念两位有功的亲王。

国名：文莱达鲁萨兰国  
Brunei Darussalam  
首都：斯里巴加湾市  
面积：0.5765 万平方公里  
人口：约 37.01 万  
货币：文莱元


## Brunei 文莱

文莱达鲁萨兰国位于加里曼丹岛西北部，是东南亚的历史古国之一。属热带雨林气候，全年高温多雨。石油产量丰富，被称为“东方石油小王国”。农业以种植橡胶、水稻、椰子为主。



★ 文莱金融中心





# Singapore

# 新加坡

新加坡共和国位于马来半岛最南端，地处太平洋与印度洋航运要道——马六甲海峡的出口，堪称“亚洲的十字路口”。良好的自然环境和高覆盖率的绿化面积给新加坡带来“花园城市”的美誉。



★ 狮头鱼尾像

新加坡共和国国旗。红色代表平等；白色象征纯洁和美德。新月代表国家；五颗星象征国家建立的民主、和平、进步、正义和平等的思想。新月和五颗星的组合象征着新加坡人民团结互助的精神。

国名：新加坡共和国

The Republic of Singapore

首都：新加坡

面积：0.06994 万平方公里

人口：约 355.4 万


货币：新加坡元

## 印度尼西亚 Indonesia

印度尼西亚共和国位于亚洲东南部，领土由苏门答腊岛、爪哇岛、巴厘岛等约 17508 个岛屿组成，被誉为“千岛之国”，是世界上最大的群岛国家。国内自然资源丰富，橡胶和椰子产量居世界第二位。



★ 巴厘岛



印度尼西亚共和国国旗。红色象征勇敢和正义；白色象征自由、公正和纯洁，还象征印尼人民反对侵略、爱好和平的美好愿望。

国名：印度尼西亚共和国

The Republic of Indonesia

首都：雅加达

面积：190.4443 万平方公里

人口：约 21500 万

货币：印度尼西亚盾

# 菲律宾 Philippines

菲律宾共和国位于亚洲东南部。经济以农业为主，椰子产量居世界第一位，有“世界椰王”之誉。椰子、甘蔗、蕉麻和烟草是该国的四大经济作物。国内以海运为主的交通业较发达。



★ 马永火山



菲律宾共和国国旗。三颗五角星代表菲律宾的三大地区：吕宋、萨马和棉兰老。蓝色象征忠诚和正直；红色象征勇气；白色象征和平与纯洁。

国名：菲律宾共和国  
Republic of the Philippines  
首都：大马尼拉市  
面积：29.97万平方公里  
人口：约8520万  
货币：菲律宾比索




印度共和国国旗。橙色象征勇敢的献身精神；白色象征纯洁和真理；绿色象征生命。中央24根轴条组成的法轮，代表神圣、真理和进步。

国名：印度共和国  
The Republic of India  
首都：新德里  
面积：约298万平方公里（不包括中印边境印占区和克什米尔印度实际控制区等）  
人口：约109000万  
货币：印度卢比

# India 印度

印度共和国位于南亚大陆的印度半岛上，是世界四大文明古国之一。境内有恒河、布拉马普特拉河等重要河流。国内电影业兴盛，有“电影王国”之称。



★ 泰姬陵