

CHONGQING  
DITUCE




重庆

市地图册



2010 新版



重庆市勘测院 编制 西安地图出版社出版  
重庆市地图编制中心

CHONGQING  
DITUCE



重庆


市地图册



责任编辑：欧阳明



封面设计：钟颖



K992.5/J

重庆科技学院图书馆



1127836

西安地图出版社

主 编：陈翰新  
副 主 编：向泽君 梁建国  
编 辑：颜宇 刘军 和世开 徐占华  
电脑制作：程飞 张明心 袁明倩 常静 魏丽丽  
审 校：刘军 郑运松 杨鑫  
美术设计：钟颖 杨晓鹏  
责任编辑：欧阳明  
出版审订：谢征海

#### 图书在版编目(CIP)数据

重庆市地图册 / 重庆市勘测院编. —西安：西安地图出版社，2009.8

ISBN 978-7-80748-425-7

I.重... II.重... III.城市图—重庆市—地图集 IV. K992.5

中国版本图书馆CIP数据核字(2009)第141486号

### 重庆市地图册

重庆市规划局 监制

重庆市勘测院(重庆市地图编制中心) 编制

西安地图出版社出版 发行

(地址：西安市友谊东路334号 邮政编码：710054)

西安煤航信息产业有限公司印刷 新华书店经销

开本：890毫米×1240毫米·1/32 印张：4.50

2010年1月第1版 2010年7月第3次印刷

印数：10001~20000

ISBN 978-7-80748-425-7

渝S(2009)013号

定价：16.00元

订购电话：023-67959745
























版权所有，侵权必究

## 提供照片的主要单位及个人

重庆红岩联线文化发展管理中心	重庆市长江三峡旅游开发有限公司
黔江区旅游局	太极集团
北碚区旅游局	重庆市山水都市旅游开发有限公司
长寿区旅游局	重庆市大足石刻龙水温泉度假中心有限责任公司
合川区旅游局	合川钓鱼城管理局
永川区旅游局	聂荣臻元帅陈列馆
綦江县旅游局	刘伯承同志纪念馆
潼南县旅游局	重庆铜梁龙文化发展有限公司
大足县旅游局	万州区国有铁峰山林场
荣昌县旅游局	涪陵区武陵山国家森林公园
璧山县旅游局	武隆喀斯特旅游投资有限公司
梁平县旅游局	永川茶山竹海旅游开发有限责任公司
城口县旅游局	重庆市悦君山旅游开发公司
巫溪县旅游局	重庆市万州区青龙瀑布旅游开发有限责任公司
酉阳土家族苗族自治县旅游事业管理局	重庆市天地名胜景区开发有限责任公司
彭水苗族土家族自治县旅游局	重庆市潭獐峡旅游发展有限责任公司
忠县文物局	吴 传
重庆市云阳县文物保护管理所	杨绍全
江津区四面山管理委员会	陈 强
江津区中山镇人民政府	周发云
垫江县太平镇人民政府	蒋继黎
石柱土家族自治县西沱镇人民政府	



## 分区图

 <b>重庆市</b>	直辖市行政中心		规划(在建)高速公路		拦水坝
 <b>涪陵区</b>	区、县行政中心		国道及编码		水库 1. 依比例 2. 不依比例
○ 石壕镇	街道、乡、镇		省道及编码		河流 3. 常年河 4. 伏流河
○ 安乐	行政村		县道		集道
○ 凤凰	自然村		乡村道路	流向	× 矿山
	农、林、牧、渔、茶场		小路		寺庙
	直辖市、省界		人渡、车渡		塔
	区、县界		隧道		景区(点)
	铁路、车站及铁路车挡		港口 机场	• 单位	
	规划(在建)铁路		桥梁 立交桥		学校
	高速公路		车站		山峰、山名及高程 仙女山 1990
				× 山隘	

# 目录

## 序图

- 2-3 重庆政区
- 4-5 重庆地势
- 6-7 重庆交通
- 8-9 重庆旅游

## 分区图

- 10-11 主城九区简介
- 12-13 主城区
- 14-15 主城区城区索引
- 16-17 渝中半岛
- 18-19 观音桥 上清寺
- 20-21 大坪 杨家坪 南坪
- 22-23 天星桥 上桥 石桥铺
- 24-25 沙坪坝 大石坝
- 26-27 双碑 大竹林
- 28-29 人和 新牌坊 火车北站
- 30-31 寸滩 鸡冠石
- 32-33 朝天门 弹子石 海棠溪 南山
- 34-35 黄桷坪 李家沱
- 36-37 华岩寺 九宫庙
- 38-39 双凤桥 双龙湖 虎溪
- 40-41 鸳鸯
- 42-43 北碚
- 44-45 茄子溪 花溪
- 46-47 鱼洞
- 48-49 回兴 长生桥 茶园
- 50-51 万州区

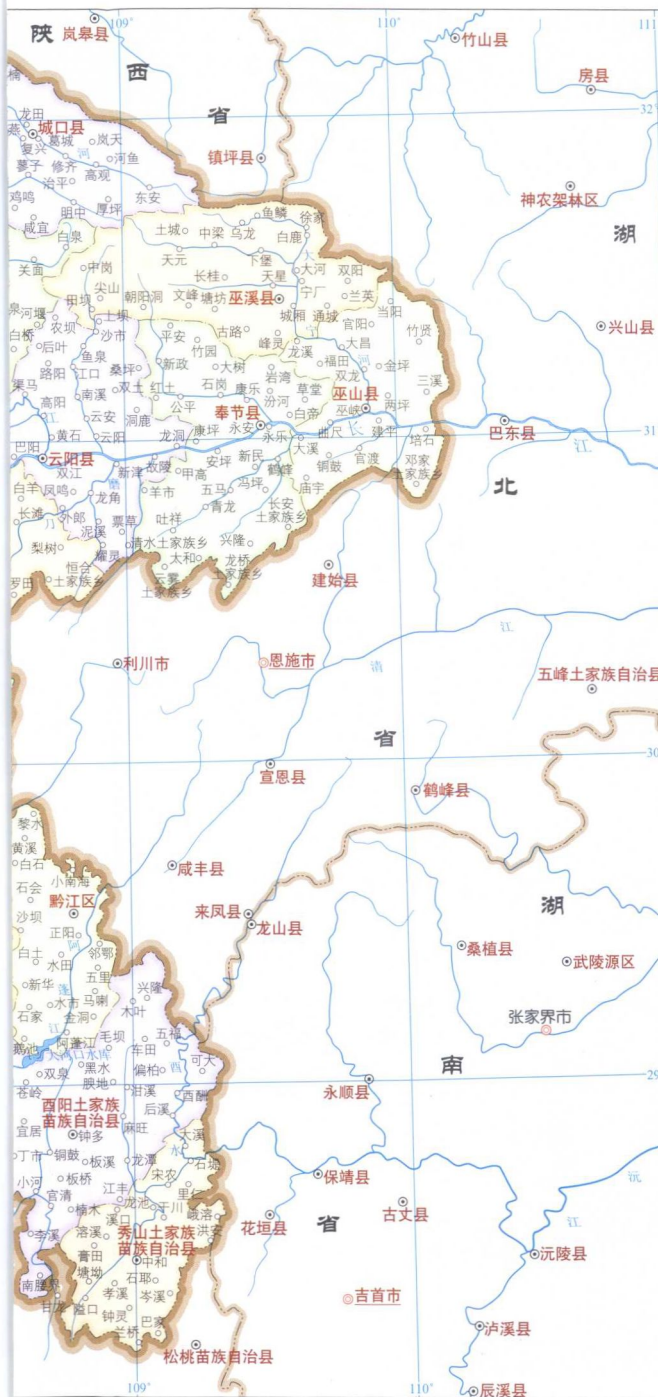
- 52-53 万州区城区(一)  
54-55 万州区城区(二)  
56-57 涪陵区  
58-59 涪陵区城区  
60-61 黔江区  
62-63 黔江区城区  
64-65 江津区  
66-67 江津区城区  
68-69 合川区  
70-71 合川区城区  
72-73 永川区  
74-75 永川区城区  
76-77 万盛区 万盛区城区  
78-79 双桥区 双桥区城区  
80-81 长寿区  
82-83 长寿区城区  
84-85 南川区 南川区城区  
86-87 綦江县 綦江县城区  
88-89 潼南县 潼南县城区  
90-91 铜梁县 铜梁县城区  
92-93 大足县 大足县城区  
94-95 荣昌县 荣昌县城区  
96-97 璧山县 璧山县城区  
98-99 梁平县 梁平县城区  
100-101 城口县 城口县城区  
102-103 丰都县 丰都县城区  
104-105 垫江县 垫江县城区  
106-107 武隆县 武隆县城区  
108-109 忠县 忠县城区  
110-111 开县 开县城区  
112-113 云阳县 云阳县城区  
114-115 奉节县 奉节县城区  
116-117 巫山县 巫山县城区  
118-119 巫溪县 巫溪县城区  
120-121 石柱土家族自治县  
石柱土家族自治县城区  
122-123 秀山土家族苗族自治县  
秀山土家族苗族自治县城区  
124-125 酉阳土家族苗族自治县  
酉阳土家族苗族自治县城区  
126-127 彭水苗族土家族自治县  
彭水苗族土家族自治县城区

## 分区城区图

	市委、市政府		索道		银行
	区(县)委、区(县)政府		堤		商场
	街道、乡、镇政府		隧道		邮局
	街区		拦水坝 桥梁 水库 河流 流向		大厦
	公园、绿地		三峡175米蓄水线		景区(点)
	运动场		人渡、车渡		寺庙
	街道		医院		塔
	规划(在建)街道		学校		动物园
	步行街		宾馆、酒店		公墓、陵园、纪念碑
	铁路		火车站		变电站
	规划(在建)铁路		汽车站		其他单位
	轨道交通		轻轨车站		·96.3 高程点及高程
	规划(在建)轨道交通		港口、码头		▲插旗山 325 山峰、山名及高程
	高速公路、快速路		机场		
	立交桥				





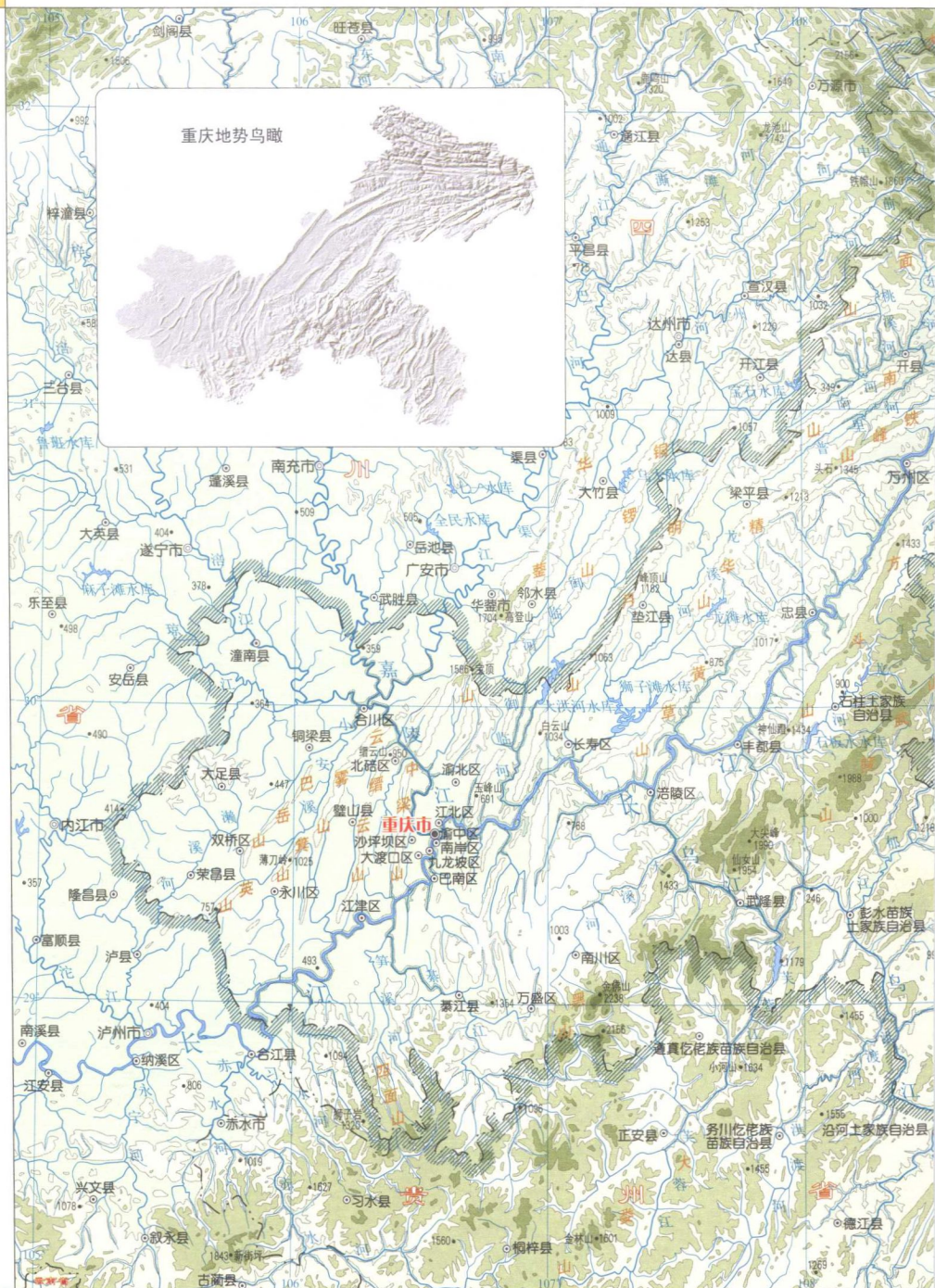


### 重庆市行政区划一览表

(户籍人口资料截至2008年年底)  
(街道、乡、镇资料截至2010年6月)

区县名	面积 (平方千米)	户籍人口 (万人)	街道 (个)	镇 (个)	乡 (个)
万州区	3457.00	172.54	11	29	12
涪陵区	2941.46	113.8	8	12	6
黔江区	2402.00	52.17	6	12	12
渝中区	23.71	59.56	12		
大渡口区	103.00	22.89	5	3	
江北区	220.77	52.65	9	3	
沙坪坝区	396.20	76.14	14	11	
九龙坡区	432.00	79.91	7	11	
南岸区	265.00	57.59	7	7	
北碚区	755.00	64.02	5	12	
万盛区	565.76	26.82	2	8	
双桥区	43.10	5.01	1	2	
渝北区	1452.00	95.49	14	12	
巴南区	1827.00	87.23	8	14	
长寿区	1424.00	89.87	4	14	
江津区	3219.00	148.65	4	22	
合川区	2356.10	153.89	7	23	
永川区	1576.00	110.18	7	16	
南川区	2601.92	66.09	3	15	16
綦江县	2182.14	95.0	3	17	
潼南县	1583.00	93.26	2	17	3
铜梁县	1334.00	82.42	3	22	3
大足县	1392.00	95.02	2	22	
荣昌县	1079.01	83.07	6	15	
璧山县	914.56	62.14	2	11	
梁平县	1890.00	91.07	2	24	8
城口县	3292.60	24.15	2	6	17
丰都县	2901.16	82.44	2	21	7
垫江县	1518.00	93.94		21	4
武隆县	2901.30	41.01		12	14
忠县	2184.00	99.22		22	6
开县	3959.00	159.72	7	26	7
云阳县	3649.00	133.58	2	24	16
奉节县	4099.28	104.76		16	14
巫山县	2958.00	62.35		11	14
巫溪县	4030.00	53.52		15	15
石柱土家族自治县	3012.51	53.34		17	15
秀山土家族苗族自治县	2463.00	64.35		14	18
酉阳土家族苗族自治县	5173.00	80.81		14	25
彭水苗族土家族自治县	3905.22	67.38		11	28
合计	82481.80	3257.05	167	584	260









小于200米的高度分布范围为1782平方千米，占重庆市总面积的2.2%。



200米~500米的高度分布范围为31014平方千米，占重庆市总面积的37.6%。



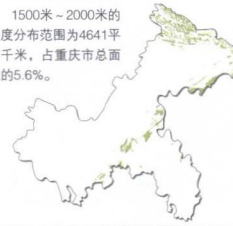
500米~1000米的高度分布范围为30402平方千米，占重庆市总面积的36.9%。



1000米~1500米的高度分布范围为13387平方千米，占重庆市总面积的16.2%。



1500米~2000米的高度分布范围为4641平方千米，占重庆市总面积的5.6%。



大于2000米的高度分布范围为1256平方千米，占重庆市总面积的1.5%。

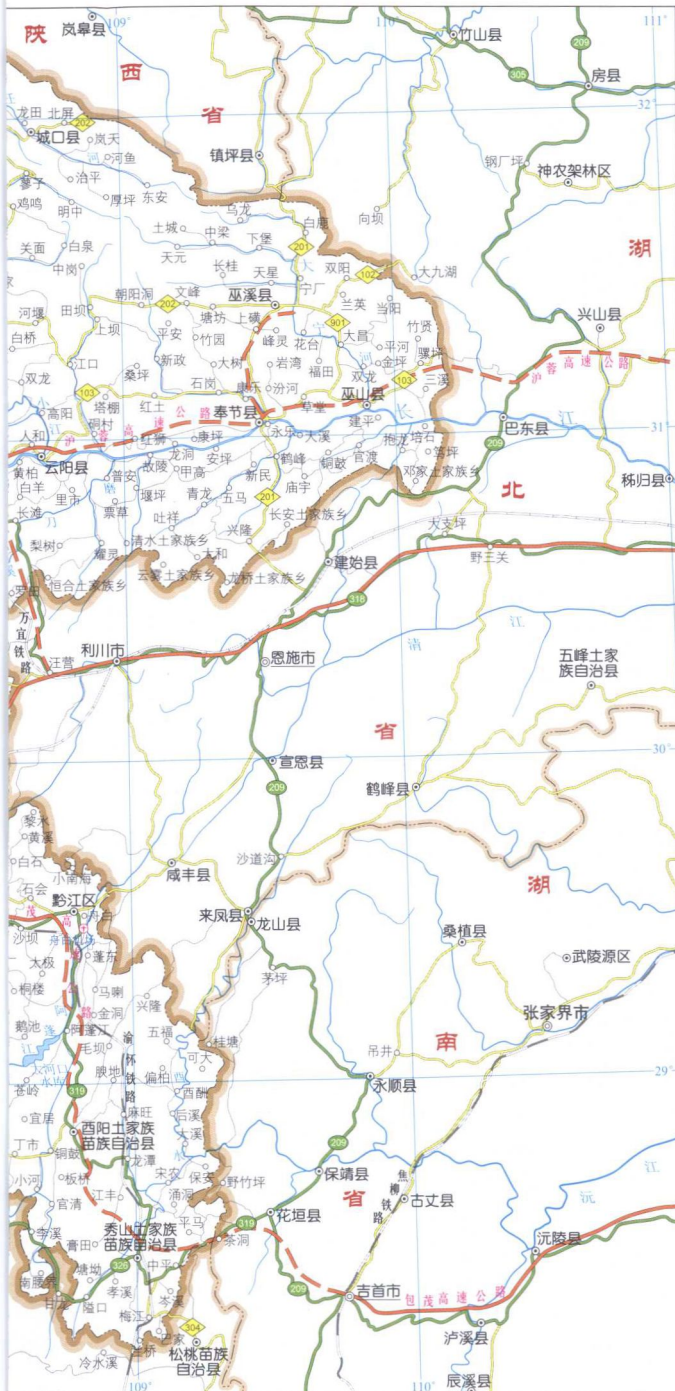


图例

- 重庆市 省级行政中心
- 南充市 恩施市 地级行政中心
- 璧山县 县级行政中心
- 街道、乡、镇
- 省界
- 河流、湖泊
- 在理
- 铁路
- 高速公路及编码
- 国道及编码
- 省道及编码
- 县道
- ↓ 枢纽港 机场







全市主要城市间  
公路里程  
(千米)

重庆	万州	涪陵	黔江	合川	南充	达州	广安	遂宁	内江	资中	简阳	成都
重庆	364	264	178	158	107	107	107	107	107	107	107	107
万州	364	264	178	158	107	107	107	107	107	107	107	107
涪陵	264	178	158	107	107	107	107	107	107	107	107	107
黔江	178	158	107	107	107	107	107	107	107	107	107	107
合川	158	107	107	107	107	107	107	107	107	107	107	107
南充	107	107	107	107	107	107	107	107	107	107	107	107
达州	107	107	107	107	107	107	107	107	107	107	107	107
广安	107	107	107	107	107	107	107	107	107	107	107	107
遂宁	107	107	107	107	107	107	107	107	107	107	107	107
内江	107	107	107	107	107	107	107	107	107	107	107	107
资中	107	107	107	107	107	107	107	107	107	107	107	107
简阳	107	107	107	107	107	107	107	107	107	107	107	107
成都	107	107	107	107	107	107	107	107	107	107	107	107

### 交通安全常识

#### 一、安全乘坐汽车

1. 不准在车道上候车或招呼出租车，必须在站台或指定地点依次候车，待车停稳后先下后上。
2. 按核载人数乘坐，不得超员乘坐。
3. 关好车门，坐稳扶牢，不要随意打开。
4. 不要大声喧哗，不要敲击车体。
5. 严禁将肢体探出车外。
6. 不要与司机攀谈，以免影响司机安全驾驶。
7. 不要向车外投弃物品。
8. 严禁用拖拉机、农用车、货运车超载载人。
9. 行驶中不能上下车。停车开门，不得妨碍其它车辆和行人通行，下车注意观察，不得突然横穿道路。

#### 二、安全驾驶汽车

- 驾驶员严格遵守交通法规是城市交通安全的重要保证。
1. 行车前检查车辆各部位的技术状况，重点检查汽车的方向盘、刹车、雨刮器、后视镜、灯光等主要安全装置，有毛病不能出车。
  2. 按规定车道行驶。
  3. 严禁超速驾驶和疲劳驾驶。
  4. 不准驶入实施交通管制管制的车道或交通堵塞的路口，不准在人行横道、禁止停车区和禁停路段停车。
  5. 不准越中心实线超车穿插排队等候的车辆，在允许借用的非机动车道内行驶，必须确保安全，时速不超过15公里，并注意避让非机动车。
  6. 驾驶车辆时，不能吸烟、饮食、闲谈、使用移动电话等其它妨碍安全行驶的行为。
  7. 严禁酒后驾车。
  8. 要按规定使用安全带，要配带有效的灭火器具，要按规定使用汽车喇叭和灯光。
  9. 严禁超重、超高装运物品。
  10. 自觉遵守交通标志、标线、信号灯。
  11. 车辆在经过人行横道，遇交通信号放行行人时，必须停车让行，通过没有信号控制的人行道必须减速让行。
  12. 车辆通过没有信号灯或交通标志控制的交叉路口，支路(中、小街道)车让干路车先行，非公交车让公交车先行，相同方向同类车相遇时，左转弯车让直行或右拐的车先行。
  13. 车辆停放应在停车场内规范停放，并关闭电路、拉紧手刹、锁好车门。不准在车行道、人行道或其他妨碍交通的地点任意停放。
- 三、高速公路安全注意事项
- 保证高速公路的交通安全，必须严格执行《高速公路交通管理办法》。
1. 严格按照路段要求的车速行驶。
  2. 严格按照规定车距行驶。
  3. 严格按照规定车道行驶。
  4. 严格按照规定将车停在规定停车区。
  5. 遇雾天或行车视线不清时，靠右停车；暂不行驶时，驾驶员要离开车辆，要在距车后方50米处放置明显标志。
  6. 严禁在封闭的高速公路上骑自行车、行走。严禁不经过人行天桥穿越高速公路。



- 世界文化遗产
- 国家AAAA级旅游景区
- 国家重点风景名胜区
- 国家森林公园
- 国家地质公园
- 国家重点文物保护单位
- 温泉风景区
- ▲ 国家工业旅游示范点
- ▲ 国家农业旅游示范点
- 国家历史文化名镇



○渝中区    ○大渡口区    ○江北区    ○沙坪坝区    ○九龙坡区    ○南岸区



山城夜景



大足石刻



长江三峡



乌江画廊



## 渝中区



渝中区位于市区中心，地处长江、嘉陵江交汇处，系市政府驻地。辖12个街道办事处。面积23.71平方千米，人口60.16万人。境内地形狭长。是重庆市政治中心、商贸中心、金融中心和信息中心。境内有红岩革命纪念馆、曾家岩革命纪念馆、桂园、重庆市人民大礼堂、朝天门广场、重庆中国三峡博物馆、重庆市规划展览馆、湖广会馆、鹅岭公园、通远门城墙遗址公园、洪崖洞民俗风貌区等。文物古迹有东周巴将军蔓子墓、罗汉寺等，是中国优秀旅游城区。

## 大渡口区



大渡口区位于市区西部，辖5个街道办事处、3个镇，面积103平方千米，人口22.4万人。地形主要为丘陵地带。成渝铁路、渝黔铁路、210国道、兰海高速公路过境。工业以钢材、建材和金属加工为主，为市冶金建材工业区。其他工业主要有建材、机械、摩配、化工、矿渣棉、啤酒、皮鞋、服装等，是重庆市传统工业基地。农产品以蔬菜、水果、鸡、鱼等为主。体育场馆设施齐备，曾多次举办过全国性体育比赛。

## 江北区



江北区位于市区中部，辖9个街道办事处、3个镇，面积220.77平方千米，人口51.53万人。地势北高南低。210国道、沪渝高速公路、渝怀铁路横贯全境。红旗河沟汽车客运站和重庆北火车站是重庆市主要对外交通客运站。寸滩港区“十一五”期间将全面建成，从而奠定江北区西南地区现代物流中心和长江上游综合枢纽港区的基础地位。嘉陵江、长江流经境南。工业以机械、冶金、化工、造船、皮革、搪瓷为主。农业主产蔬菜。境内有铁山坪森林公园、盘溪汉代无铭阙、大夏国皇帝明玉珍墓、“玄官之碑”陈列馆、文峰塔等名胜。

## 沙坪坝区



沙坪坝区位于市区西部，辖14个街道办事处、11个镇，面积396.20平方千米，人口75.41万人。地貌属平行岭谷低山丘陵。成渝铁路，襄渝铁路，成渝环线高速公路，210、212、319等国道贯穿境内。工业以冶金、化工、机械和纺织为主。特种钢材、嘉陵系列摩托等产品驰名中外。乡镇企业名列重庆市前茅，商业种类齐全，已形成批零兼备的销售网络。农业以水稻、小麦、蔬菜种植为主。旅游资源融巴渝文化、抗战文化、红岩文化于一炉，形成了歌乐山名山旅游、磁器口古镇旅游、都市休闲购物旅游、田园生态旅游等特色旅游。

## 九龙坡区



九龙坡区位于市区西部，辖7个街道办事处、11个镇，面积432平方千米，人口79.42万人。地势南北和中部高，东西低。渝昆高速公路，319国道、成渝、川黔、襄渝铁路过境，是重庆水陆货物重要集散地。工业以机械、轻纺、化工、发电、铝加工、采煤、饮料等为主。农业主产稻谷、小麦、玉米、蔬菜，兼种油菜、蚕桑、柑橘等。游览地有重庆市动物园及省级文物保护单位华岩寺等。