

CHONGQING LUYOU CONGSHU

重庆旅游丛书

最新 重庆地图册

周渝川 赵重琳 编制



李书敏 主编

重庆出版社


最新重庆地图册

周渝川 赵重琳 编制



K992.271/0.9/1

309647



0309647

▲ 重庆出版社

图书在版编目(CIP)数据

最新重庆地图册/周渝川等编制. —重庆:重庆出版社,1999.9
ISBN 7-5366-4755-7

I.最… II.周… III.城市图-地图集-重庆 IV.K992.271.9

中国版本图书馆 CIP 数据核字(1999)第 63497 号

审图号:渝 S(1999)04 号
最新重庆地图册
周渝川 赵重琳 编制

责任编辑 廖建明
封面设计 徐赞兴
技术设计 刘忠凤

重庆出版社出版、发行
新华书店经销
成都地图出版社印刷厂印刷

开本 787 × 1092 1/32 4.125 印张
字数 86 千
2000 年 1 月第一版
2000 年 7 月第一版第二次印刷
印数 10001—15000

ISBN 7-5366-4755-7/K·239
定价:18.00 元

《重庆旅游丛书》编委会名单

主 编 李书敏

副主编 蒲华清 陈兴芜

编 委 李书敏 蒲华清 陈兴芜

颜尚贤 廖建明 冯 青



前 言

重庆,祖国西南版图上一颗璀璨的明珠。三千多年的悠久历史与独特的地理环境,积淀和造就了厚重、鲜明的巴渝文化。近代史上,一大批革命志士在这里叱咤风云,早已使重庆蜚声海内外。1997年3月14日重庆成为中国第四个中央直辖市,借此机遇,重庆经济展开了腾飞的翅膀,城市建设日新月异,逐渐崛起成为中国西部一座现代化的国际大都市。为了更好地宣传介绍重庆古老的文化和美丽的风光,也向人们展现年轻直辖市的崭新风貌,我们策划编写了这套《重庆旅游丛书》。

《重庆旅游丛书》第一批推出14册。分别有《重庆古迹寻踪》、《重庆古建筑》、《重庆纪念遗址》、《重庆名人故居》、《重庆与名人》、《重庆风景名胜》、《重庆大足石刻》、《重庆民俗》、《重庆民居》、《重庆旅游指南》、《最新重庆地图册》、《长江三峡旅游指南》、《万盛风光散记》、《鬼城丰都行》等。

“新重庆、大旅游”是这套丛书的宗旨。在编写过程中,我们力求每本书都具代表性、准确性、权威性和广泛性,并将很强的知识性和浓郁的趣味性相结合,使读者能开卷有益、爱不释手,当然它更具有引导海内外旅游者全面地、系统地了解我们重庆并欢迎他们到我们美丽的山城来旅游这样的功能。同时也希望我们重庆的三千万人民能通过这套书,加深对家乡的认识了解,激发对

家乡的热爱之情,并为家乡建设不断贡献力量。

* * * * *

《最新重庆地图册》较全面地介绍了重庆市的政治、经济、文化、交通、商贸、旅游等方面的情况,由总图、区县(市)分图、城镇街区图以及旅游景区游览图等四大类组成。总图6幅,包括重庆市的政区、地势、物产分布、交通、旅游、近郊区等,介绍了重庆的概貌;区县(市)分图31幅,提供了各区县(市)的行政区划、交通线路、旅游景点等信息;城镇街区图共49幅,详细标载了各主要城镇的市政布局、机关及企事业单位所处位置、商业网点及其它各类公共设施;旅游景区游览图14幅,重点介绍了国家级和市级风景名胜区内各景点。最后还附录了“重庆市行政区划简表”,各区县(市)的面积、人口等一目了然。总之,它是一本资料新、信息多、指南性强、图文并茂的旅游读物。



总序

李书敏

长江滚滚而来，嘉陵江滚滚而来；在两江波涛澎湃交汇的地方，雄起一座巍峨神奇的城市，一座生机勃勃的城市，一座灿烂辉煌的城市，一座激情四溢的城市，这个城市就是魅力无穷的重庆。

作为一名长期工作、生活于斯的重庆人，我深深地爱着它，爱着它的美丽、爱着它的风姿，并陶醉其间。凡我见到的国内外朋友或同行，我总以自豪的口气向他们介绍，我们重庆大，重庆是座特大城市；城在山上，山在城中，是世界上众多山城中首屈一指的大山城；长江大三峡流经其间；大足石刻规模之大、石像雕刻之多、造型之精美早已蜚声海内外；重庆的人民大礼堂是中国上了世界建筑史的三堂之一（另两堂为首都人民大会堂、毛主席纪念堂）。我们重庆美，大山雄秀，长江嘉陵江在城市的中央交汇，又有绚丽多彩的立体夜景。我们重庆奇，有奇人、奇事，有巴渝绝技，还有世界上最大型最罕见的天坑和最长的地缝。尤其我们重庆人好，重庆人豪爽直率，热情奔放，琴心剑胆，风风火火，勇于开拓，勤于进取，正可谓：“阳刚之气山城汉，最美不过重庆女”。

重庆，古称江州、巴州、渝州、恭州等，公元1189年始称重庆，抗日战争时期为战时陪都，解放后为中央西南局所在地，1997年

3月14日成为中央直辖市。重庆,因群山环抱以及冬季多雾,又素称“山城”、“雾都”等。

重庆,位于祖国的西南腹地,长江上游,与四川、陕西、湖北、湖南、贵州等省毗邻。辖区面积8万平方公里,人口3000余万,长江三峡库区占其中的三分之二。境内河流星罗棋布,山脉逶迤连绵,气候四季分明,雨水充沛,物产丰富,水陆空交通发达,旅游资源得天独厚,名山大川,名胜古迹,交相辉映,遐迹闻名。古今多少骚人墨客,或赋诗歌之,或做文赞之,或泼墨颂之,由此形成了具有鲜明地方特色的巴渝文化、大后方抗战文化、长江三峡文化,它还是古老巫文化的发祥地之一。

重庆,历史悠久。其巴族先民早在远古时期即于这片土地上繁衍生息,创造了人类最初的文明。据中国科学院古脊椎动物研究所等有关部门的考古专家实地发掘证明,生活于巫山县境内的巫山猿人,距今约有200万年,比云南省元谋猿人早30万年,比北京周口店猿人早150万年。丰都烟墩堡文化遗址、巫山大溪文化遗址,其历史距今均在5000年以上,与仰韶文化同处于原始母系社会向父系社会过渡的阶段。由此,重庆堪称长江文明的摇篮。

重庆,风光秀丽、山水如画,风景名胜不但繁多而且奇特。既有奇峰、峡谷、溶洞、瀑布、石林、原始森林等旖旎的自然景观,也有寺庙、石刻、古文化遗址等独特的人文景观。雄奇壮丽的长江三峡、秀美清幽的大宁河小三峡、“植物王国”金佛山、地球同纬度唯一幸存的最大原始森林江津四面山、“千里画廊”乌江、“人间仙境”重庆夜景等,尽显山川锦绣;中国石窟艺术的宝库大足石刻、世界军事史上的奇迹“上帝折鞭处”合川钓鱼城、“水中碑林”长江白鹤梁石刻等,更显历史文化的厚重。它们犹如一颗颗璀璨的明

珠，又犹如一朵朵盛开的鲜花，装点着重庆的八万里山川。

重庆还是一座具有光荣革命传统的城市。在中国近现代史上有许多重要影响的历史事件发生在这里，有无数先贤哲人、革命志士叱咤风云在这里，留下了红岩村八路军办事处、曾家岩 50 号、新华日报旧址、歌乐山烈士陵园、潼南杨闇公烈士陵园、开县刘伯承元帅故居、江津聂荣臻元帅故居、酉阳革命先烈赵世炎故居等革命纪念地，以及第二次世界大战中曾一度成为世界焦点的陪都遗迹、国共两党成功合作的典范重庆谈判遗址等。每一处，或从正面或从反面默默地为无数后来者述说着半个世纪以前那段峥嵘岁月，并激励着今天的人们奋发向上、团结向前的爱国主义情怀。“红岩精神”闪烁出其夺目的光辉，并成为塑造当代“城市之魂”的宝贵财富，重庆人正以崭新的风貌为自己的城市增光添彩。

重庆境内除了汉民族外，还聚居着苗、土家、蒙古、回、满、朝鲜、侗、仡佬等少数民族，其民族地域文化形式多样、民风民俗浓郁。闻名于世的“铜梁舞龙”、独具魅力的艺术明珠“秀山花灯”、欢快活泼的黔江土家族“摆手舞”，其风情万种；中国戏剧艺术上品的川剧，遍布城乡的茶馆和评书，更展现出重庆人豪放乐观的性格。作为民族文化重要组成部分的民间故事或传说，在这里有非常肥沃的土壤和广泛的群众基础。可以这么说，只要你用心去看、用心去读，重庆的每一个角落，都藏着一个故事。若不信，你就到那幽深曲折、黄桷绿荫遮蔽的巷子走一走，到那层层叠叠、参差错落的吊角楼望一望，或者去听一听那在大江小河浪尖上跳荡的号子，去访一访那整天爬坡上坎、走街穿巷的“山城棒棒军”，你便会自然而然地走进重庆这方别具洞天的境界，领略到巴渝民俗文化的神韵。

重庆的旅游产品,品种之多、数不胜数。这里有可供吃的,有可供穿的,有可供用的,有可供玩的,有可供观的,有可供赏的,均可信手拈来。说到吃的,当然首推名扬天下的重庆火锅,其麻辣烫,也成了重庆人的代名词,还有白市驿板鸭、江津米花糖、永川松花皮蛋、合川桃片、忠县豆腐乳、涪陵榨菜,均是传统的土特产名品,而奉节脐橙、长寿湖夏橙、江津红橘、梁平柚子,尤让人垂涎欲滴;穿的有荣昌夏布、黔江苗族蜡染、土家族的“西兰卡普”(即织锦)等,更是老树新花;供欣赏把玩或收藏实用的有色彩斑斓的三峡石、技艺精湛的大足石雕、做工考究的荣昌折扇、如丝如绢的梁平竹帘画、凉爽柔韧的开县竹凉席等,令人叹为观止。

重庆,旅游设施日趋完善。交通十分方便,既有世界一流水准的空港——重庆江北国际机场,又有以成渝高速公路为骨干的、四通八达的公路交通网,还有十分发达的水上运输;大型航空飞机、豪华大客车、豪华旅游船、水翼艇、快速空调列车,还有昼夜24小时穿梭于大街小巷的出租汽车,为充分满足旅客安全、舒适、快捷的要求提供了可靠保证。高中低各种档次的宾馆饭店,遍布于大小城镇或港口码头,能够大大满足不同层次旅客的需求。文化娱乐设施已具相当规模,功能日趋完备,既拥有重庆博物馆、重庆自然博物馆、重庆图书馆以及各类展览中心,也有近几年方才兴起的射击场、保龄球馆、健身房、水上游乐中心、高山旱地雪橇场等具现代特色的设施,为人们观光游览之余提供了更为多彩的休闲娱乐方式和更为广阔的活动空间。

为了进一步抓好景点景区的规划与开发,突出重庆历史文化名城和长江三峡文化特色,完善旅游行业的管理机制,造就一批高素质的旅游从业人员,提高旅游综合服务水平,研究旅游市场的发展战略,使旅游业真正成为大重庆新的经济增长点,我们

精心策划、组织编写了这套“重庆旅游丛书”。撰写者中,有学者,有专家,更有长期在旅游行业第一线工作的同志,由于他们对重庆旅游的方方面面谙熟于心,因此在首批推出的 10 余种书里,不管是旅游指南、地图册,还是名人故事、名人故居、革命遗迹、古迹寻踪、近代建筑、风景名胜、民间传说、民俗风情、餐饮购物,或者是万盛风光、大足石刻、丰都鬼城、奉节白帝城等,内容丰富,资料翔实,知识面广,趣味性浓;分类科学,描写深入,既有实用性又有指导性。我想,这样的书是会受到普遍欢迎的。

“长风破浪会有时,直挂云帆济沧海”。新世纪的曙光即将来临,重庆这艘巨轮,已经启航。我们深信,随着重庆旅游事业的蓬勃发展,神奇美丽的巴山渝水将会焕发出更加迷人的光彩,并引来海内外更多的宾朋!















目 录

前 言	1	观音桥街区	33
总 序	1	北碚区 渝北区	34
图 例	1	北碚街区 缙云山 北温泉	36
重庆市政区	2	渝北街区 统景	37
重庆市地势	4	綦江县 万盛区	38
重庆市物产分布	6	万盛街区	39
重庆市交通	8	綦江街区	40
重庆市旅游	12	双桥区 大足县	41
重庆市近郊区概貌	14	双桥街区	42
重庆市建成区街区	16	龙水镇街区	43
市区公共交通	18	大足街区	44
渝中区 沙坪坝区 九龙坡区 大渡口区		宝 顶 山	45
南岸区 江北区 巴南区简介	19	合 川 市	46
渝中区 沙坪坝区 九龙坡区 大渡口区		合川街区	48
南岸区 江北区 巴南区	20	江 津 市	49
解放碑街区	22	四 面 山	50
两路口街区	23	江津街区	51
大坪街区	24	永 川 市	52
沙坪坝街区	25	永川街区	54
红岩村 歌乐山烈士陵园	26	璧 山 县	56
杨家坪街区	27	璧山街区	57
石桥铺街区	28	铜 梁 县	58
大渡口街区	29	铜梁街区	59
南坪街区	30	潼 南 县	60
巴南街区 李家沱街区	31	潼南街区	61
南山 南温泉	32	荣 昌 县	62

荣昌街区	63	开 县.....	95
长寿县.....	64	开县街区	96
长寿街区	65	云阳县.....	97
涪陵区.....	66	云阳街区	98
涪陵街区	68	城 口 县.....	99
南川市.....	70	城口街区	100
南川街区	72	奉节县	101
金佛山.....	73	奉节街区	102
丰都县.....	74	巫山县	103
丰都鬼城 名山镇街区	75	巫山街区	104
武隆县	76	大宁河小三峡	105
武隆街区	77	巫溪县	106
芙蓉洞 芙蓉江漂流	78	巫溪街区	107
垫江县	79	黔江土家族苗族自治县	108
垫江街区	80	黔江街区	109
长江三峡景点略图	81	石柱土家族自治县	110
万州区.....	82	石柱街区	111
万州天城街区	84	秀山土家族苗族自治县	112
万州龙宝街区	86	秀山街区	113
万州五桥街区	88	酉阳土家族苗族自治县	114
万州街区(南部部分)	90	酉阳街区	115
忠 县.....	91	彭水苗族土家族自治县	116
忠县街区	92	彭水街区	117
梁平县.....	93	重庆市行政区划简表	118
梁平街区	94		

图 例

区 县(市)图

	重庆市		高等级公路
	滇南县		主要公路
	镇(区)、乡驻地		一般公路
	行政村驻地		其他公路
	省、直辖市界		风景名胜区
	区、县(市)界		山峰及高程
	铁路及车站		河流及水库

城镇街区图

	一级街道
	二级街道
	三级街道
	直辖市、区、县(市)党政机关驻地
	机关 企事业单位 学校 医院
	汽车站 码头 宾馆、饭店
	铁 路
	河流、湖泊、水库
	体育场 绿地

重庆政区 重庆市位于我国西南腹地,长江上游,简称渝。重庆市原属四川省,1997年3月14日八届全国人大五次会议通过《关于设立重庆直辖市的决定》,川渝分治,重庆从此成为我国继北京、上海、天津之后的第四个直辖市。

重庆市与四川、陕西、湖北、湖南、贵州等省毗邻,东西宽470公里,南北长450公里,面积8.2万平方公里,其中三分之二属于三峡库区范围,共辖13区、4市、18县、5自治县,人口3000余万,市政府驻渝中区(详见重庆市行政区划简表)。





图 例

- ◎ 直辖市驻地
- 地、市驻地
- 区、县(市)驻地
- 镇(区)、乡驻地
- ▲ 山峰及高程
- 直辖市、省界
- - - 区、县(市)界
- 高等级公路
- 主要公路
- 铁路
- 河流及水库

比例尺 1:2650000

重庆地势 重庆市平面轮廓似“人”字，也以书法中的“山”字。北、东、南三面为山区：大巴山横亘于东北边境，山脉呈西北—东南走向，以中山为主；巫山扼守东端大门，长江横切巫山而形成著名的长江三峡；七曜山、武陵山在东南形成连绵的山地，岩溶地貌发育；大娄山由贵州北延入渝，导致南部隆起抬升。西部和中部地势低缓，以丘陵为主，多河谷平坝和山间盆地，间夹东北—西南走向的条状中低山脉。长江自西向东流贯全境，乌江、嘉陵江为南北两大支流，西部水系发育，河湖较多。全市最高点位于东北的渝鄂边境，海拔 3000 余米，最低点在长江出境处的巫峡段，江面海拔不足 100 米。

重庆主城区位于嘉陵江与长江汇合处，城市依山傍水，故称“山城”。

