

主编 朱昌平
副主编 黄占宝

惠冰 编著

重工基地

Ningxia, a Wonderland

走进宁夏丛书

石嘴山

SHIUIJIAN



黄河出版传媒集团
宁夏人民教育出版社





走 进 宁 夏 丛 书

主 编 朱昌平
副主编 黄占宝

惠 冰 编 著



黄河出版传媒集团
宁夏人民教育出版社

图书在版编目 (CIP) 数据

重工基地：石嘴山 / 惠冰编著. —银川：宁夏人民教育出版社，2012. 5

(走进宁夏丛书 / 朱昌平主编)

ISBN 978-7-80764-816-1

I. ①重… II. ①惠… III. ①石嘴山市—介绍 IV. ①K924. 33

中国版本图书馆CIP数据核字 (2012) 第095633号


走进宁夏丛书 重工基地·石嘴山

惠冰 编著

责任编辑 吴 阳

装帧设计 董迎迎

责任印制 刘 丽

 黄河出版传媒集团 出版发行
宁夏人民教育出版社

地 址 银川市北京东路139号出版大厦 (750001)

网 址 www.yrpubm.com

网上书店 www.hh-book.com

电子信箱 jiaoyushe@yrpubm.com

邮购电话 0951-5014284

经 销 全国新华书店

印刷装订 宁夏雅昌彩色印务有限公司

开本 787mm×1092mm 1/16 印张 4.25 字数 48千

印刷委托书号 (宁) 0009574 印数 1000册

版次 2012年5月第1版 印次 2012年5月第1次印刷

书号 ISBN 978-7-80764-816-1/K·7

定价 28.00元

版权所有 翻印必究

总序

屈冬玉

该

用什么样的词语来形容宁夏这片神奇的土地?不会因为时光的侵蚀而消逝,在沙中、在河畔、在山巅,古老的西夏文明透过沉沉暮霭依旧吟唱在平原的每个角落;不会因为民族的交融而迷失,在稻田、在果园、在炕头,回汉兄弟的双手穿过茶盏油香的浓郁香气紧紧握在一起;不会因为世俗的偏见而偏移了前行的脚步,在街头、在荒漠、在湖边,塞上江南每天都在演绎着太多的故事和奇迹。

这里是中国最大的回族聚居区,绚丽的伊斯兰风情让人为之着迷;这里有黄河和沙漠交融的壮丽景观,长河落日与大漠孤烟并存的美景让人目眩神迷;这里有神秘的古西夏文明遗迹,夕阳下的“东方金字塔”至今在向世人诉说着那段古老的往事;这里有功效奇特的“红宝”枸杞和甜美的硒砂瓜,有美味的羊肉和八宝茶等待着远道而来的游客……每当我试图用什么词语来描述可爱的宁夏时,总会感叹自己的词汇是那么的匮乏。

宁夏回族自治区是个小省区,小到只有区区的6.64万平方公里,630余万人口。但是这里不应该被世界所遗忘,宁夏平原自古以来就是内接中原,西通西域,北连大漠,各民族南来北往频繁的地区。两山一河(贺兰山、六盘山,黄河)架起了宁夏的经脉骨骼,千百年来,作为农耕文明与游牧文明的重要中转站,各个民族、不同文化在这里交相辉映,当历史的书页翻过,文化再一次沉淀,我们蓦然发现,宁夏已得到了来自历史的馈赠,作为中国向西开放的桥头堡,宁夏巍然屹立。

宁夏具备了造物主予的两个极端。向北,素有“塞上江南”美誉的中国十大新天府——宁夏平原,得益于黄河母亲的滋润,这里土地肥沃,物产丰富;向南,六盘山下是以贫瘠而闻名于世的“西海固”地区,干旱少雨的恶劣生存环境触动了多少人的神经。翻开宁夏的发展史,我们更多看到的是宁夏人世代“与

天斗”的悲壮事迹。近年来，宁夏根据自治区实际探索出了扶贫开发的新路，生态移民攻坚的号角已经吹响，宁夏将一举拔掉生活在不适宜居住、不适宜发展的中南部地区的35万贫困群众的“穷根”。

借由《走进宁夏》丛书问世，我们希望能打开一扇世界了解宁夏的窗。

作为宁夏的心脏，在大西北酷烈的阳光下，银川以水的温柔撑起了外界对宁夏的第一印象。银川又称“凤城”，这里的宜居条件举世闻名，用“多彩”来形容这座城市是当之无愧的。重工基地石嘴山用他钢铁般的坚强撑起了宁夏不屈的发展之魂，今天，石嘴山以崭新的面貌和澎湃的活力吸引了来自四面八方的热切目光。坐落于宁夏正中的吴忠市，浓郁的回乡风情醉倒了多少游人；黄河滋润着这片多情的土地，阳光温暖着回汉儿女的心房，锦绣吴忠，正在奏响民族团结、和谐发展的华丽乐章。宁南固原，以悠久的历史 and 深厚的文化底蕴享誉海内外，却也以贫困落后让人为之揪心；而今宁夏生态移民工程为35万贫困人口拓开一条通往幸福的康庄大道。茫茫沙海中的绿洲中卫，只有在这里才能领略到“大漠孤烟直，长河落日圆”的壮丽景象；鲜红的枸杞，香甜的硒砂瓜，中卫的特色产业在发展的过程中悄然撑起了宁夏的又一个经济增长极。

《走进宁夏》丛书通过“多彩凤城·银川”“重工基地·石嘴山”“锦绣回乡·吴忠”“文化古城·固原”“沙海绿洲·中卫”这几张“宁夏文化名片”系统地介绍了宁夏的地理历史、特色文化、旅游景点、名优特产及风味饮食。对于从来没有来过宁夏的朋友来说，这套丛书能够帮助你建立对宁夏的初步印象，或许可以成为你来宁夏旅游的最佳指南。

“贺兰山下果园成，塞北江南旧有名。”宁夏不该被世界忘记，在建设和谐富裕新宁夏、全面步入小康社会、实现民族复兴的大道上，宁夏必将谱写下属于自己的浓重一笔。

是为序。

目 录

01 综述

02 地理

06 历史

09 居民

11 湖城

18 旅游

25 经济

27 工业

29 煤炭资源

35 边塞宁夏

38 宁夏长城

50 宁夏战史

51 诗作中的宁夏

60 后记


综述




艺术在于有本领在针尖上建筑一座宫殿。我思想的奥妙之处在那根能够在十秒内把沙漠变成城市的仙杖里面。


——巴尔扎克

地理





石嘴山，听起来就感到硬气、豪犷。《嘉靖宁夏新志》记载：“出银川北行 300 余里，黄河岸边有一巨石，凸出如嘴。”当地人称之为“石嘴子”，石嘴山因此而得名。这里自古就是西戎、羌、氐、匈奴、鲜卑、突厥、党项等北方少数民族游牧生息的地方，配上这样一个地名倒也合适。

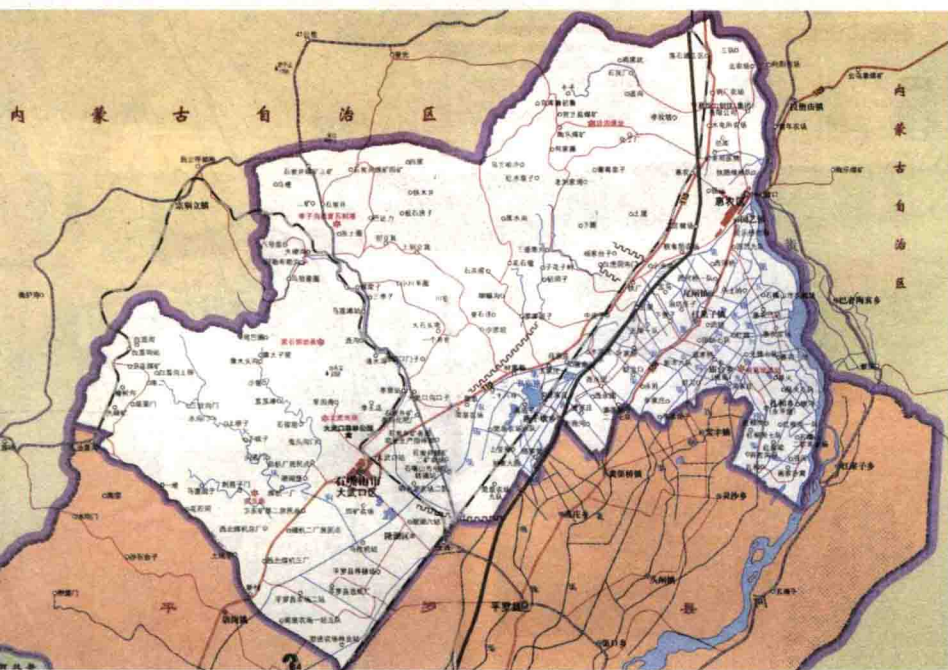


石嘴山位于宁夏北部，东临内蒙古鄂尔多斯台地，西屏贺兰山，中部为银川平原。黄河从东部过境，是黄灌区与内蒙古草原的过渡地带，中原农耕区与北方游牧区的重要分界。按地形地貌可分为贺兰山山地、贺兰山东麓洪积扇冲击平原、黄河冲击平原和鄂尔多斯台地四种类型。属典型的温带大陆型气候，全年日照充足，降雨量集中，温差较大，无霜期短。夏季炎热短促，春季温暖多风，秋季凉爽短早，冬季寒冷漫长。得黄河灌溉之利，日照充足之便，盛产小麦、玉米、水稻、胡麻、蔬菜等农作物。


石嘴山居宁蒙陕三省交汇处，是贯通西北与华北的要塞，是呼（和浩特）包（头）银（川）经济走廊的枢纽地带。这里山河相依，地形险要，具有贯通南北、东进西下的独特区位优势，使石嘴山市成为历代兵家的必争之地。



重工业基地 · 石嘴山



历史





早在4万年以前，石嘴山境内就有人类繁衍生息。秦三十三年（公元前214年）蒙恬北击匈奴，筑万里长城，始设行政建制，于境内黄河东侧设立军事重镇浑怀障，属北地郡（今内蒙古鄂尔多斯市）。西汉元狩二年（公元前12年），霍去病、公孙敖出北地退匈奴，迁移民，筑廉县（今平罗县），为境内历史上第一个县级行政建制。其后各朝代在这里都移民屯兵，设州置县，以固边防。明朝筑有旧北长城、河东长堤、西长城、北长城等。明嘉靖三十年（公元1551年）设平虏城，后改为“平虏守御千户所”。清朝时，将“平虏”改为“平罗”所，隶属于甘肃省宁夏府。中华民国，宁夏府先后改为朔方道、宁夏道、宁夏行政区，民国三十四年（公元1945年）设“宁夏第三区行政督察专员公署”，辖平罗、惠农、陶乐、磴口四县。1949年9月25日，全境解放。1955年国家把石嘴山定为“一五”期间全国十个新建矿区之一。1960年1月7日，国务院批准设立石嘴山市（县级）。1972年2月23日，国务院批准成立银北地区，辖平罗、陶乐、贺兰3县及大武口区、石嘴山区、石炭井区3个辖区。1975年11月23日，国务院决定撤销银北地区，石嘴山市恢复自治区直辖，市级机关由石嘴山区迁至大武口区。1987年1月，撤销市郊区，恢复惠农县。2002年10月，国务院批准撤销石炭井区，将其划归大武口区管辖，将隆德县的隆湖经济开发区，及平罗县崇岗乡的长胜、九泉、潮湖三个村划归大武口区管辖。2004年2月，经国务院批准撤销石嘴山区和惠农县，设立惠农区；撤销陶乐县，将其部分地域划归平罗县管辖。



居民

据考，早在4~1.5万年前，这里就已经有了人类活动的踪迹。与陶乐县南部相邻的水洞沟旧石器时代的文化遗存；平罗暖泉、明水湖、惠农燕子墩、陶乐高仁镇泉子湾、五堆子查汉埂、陈家湾等地的新石器文化遗存；分布于贺兰山沟谷的早期岩画使这一命题得到证实。边关军事和农牧业资源开发的需要，奠定了早期石嘴山的雏形。游牧民族由于生产力低下，“逐水草而居”，流动性很大，







所以不能形成城市。只有农业的发展和商业的出现才会形成定居，也才会有城市的出现和政权的产生。所以，那些三四万年以前的先民没有在这一地区生根开花，早已散匿于历史的烟波里了。事实上，石嘴山作为城镇的出现最初是军事上的需要。秦始皇统一中原后，为了巩固政权，加强边防，派大将蒙恬北上驱逐匈奴，蒙恬占领了黄河河套地区后，在今石嘴山境内修筑长城，并于黄河东侧设置了“浑怀障”，成为秦王朝的军事重镇。这些障城、长城和黄河天险构成了秦朝疆域北线的防御体系。驻军逐渐吸引了移民，石嘴山初步形成。由于石嘴山地区的地理条件和黄河的灌溉之利，以后的历代统治者都不同程度地对石嘴山地区进行了戍边移民和开发移民，逐渐出现了平罗、惠农、陶乐等城镇，也有了沿黄河而居的各堡各寨，为日后石嘴山市的形成作了铺垫。