

中国分省系列地图册

新版



山东省地图册

SHANDONG SHENG DITUCE

鲁



中国地图出版社



山东省地图册

SHANDONG SHENG DITUCE



中国地图出版社

图书在版编目（CIP）数据

山东省地图册/尹嘉珉主编.-北京：中国地图出版社，
2006.5

ISBN 7-5031-4164-6

I. 山… II. 尹… III. 行政区地图-山东省-地图集
IV. K992.252

中国版本图书馆CIP数据核字（2006）第022002号

山东省概况

山东省简称鲁，位于黄河下游，黄海、渤海之滨，东经 $114^{\circ}47'$ ～ $122^{\circ}43'$ ，北纬 $34^{\circ}23'$ ～ $38^{\circ}24'$ 之间，境域包括内陆和半岛，内陆与河北、河南、安徽、江苏省接壤，山东半岛隔海与辽东半岛相望。总面积约16万平方千米，人口9163万，以汉族为主，并有回、满、蒙等53个少数民族。

山东省行政现辖济南、青岛、淄博、枣庄、东营、潍坊、烟台、威海、济宁、泰安、日照、莱芜、德州、临沂、聊城、滨州、菏泽17个地级市，并下设章丘、胶南、胶州、平度、莱西、即墨、滕州、青州、诸城、寿光、安丘、高密、昌邑、龙口、莱阳、莱州、招远、蓬莱、栖霞、海阳、乳山、文登、荣成、曲阜、兖州、邹城、新泰、肥城、乐陵、禹城、临清31个县级市，60个县、49个市辖区，1213个镇。省会济南。全省17个地级市、31个县级市及除长岛县以外的59个县均为对外开放市县。

山东历史悠久，是中国古代文明发祥地之一。发掘的大汶口文化和龙山文化表明：在距今4000～7000多年之前，此地已有比较发达的农牧业和手工业。春秋时属齐、鲁、曹、滕等国地，战国时“山东”作为地理名称已见于文献，泛指崂山、函谷关以东的广阔地域。秦置临淄、琅邪、胶东、薛、东海等郡，汉属青、兖、徐州3刺史部，金代设山东东、西二路，“山东”始作为政区名称。清置山东省，山东才成为本省的专名。

山东三面环海，是一个以平原为主的省份，地势中部高，四周低；东部为半岛，大陆海岸线达3000多千米，约占全国海岸线的1/6；鲁中南和半岛地区多为起伏低缓的低山丘陵；鲁西、北为平原，宽阔坦荡，平原约占省总面积的60%，山地占11%，丘陵占27%，盆地占2%。在鲁西与鲁中的低洼地带，分布着微山湖、昭阳湖等湖群，其中以微山湖面积最大（543平方千米），是我国十大淡水湖之一。全省长度100千米以上的河流有18条，主要有黄河、京杭运河、小清河等。属暖温带半湿润季风气候，受海洋影响较大，四季分明，夏季多雨，冬季晴朗干燥。年平均气温 11°C ～ 14°C ，年降水量500毫米～950毫米，由东南向西北递减。

农业在全国占有重要地位，棉花、花生、粮食、水果、水产品、烟叶等生产均居全国前列。小麦产量占全国首位，种植普遍，以烟台、潍坊地区居多。棉花主产区集中在鲁西北平原，这里是我国北方三大产棉基地

山东省概况

之一。柞蚕饲养历史悠久，是全国四大蚕丝生产省之一，主产于胶东丘陵。寿光等地的蔬菜长年供应首都等地。近海盛产海带、鱼虾，是我国的重要海洋渔场之一。莱阳梨、烟台苹果、乐陵小枣、平度葡萄、寿光鸡、鲁西牛、菏泽牡丹等都是著名的特产。








矿物资源丰富，主要有煤、石油、铁、铝、金等。胶东半岛的黄金产量居全国首位。煤主要分布在鲁西，兖滕煤矿是全国十大煤炭基地之一。石油主要分布在黄河三角洲及渤海湾沿岸，胜利油田是全国第二大油田。铁主产于金岭镇和莱芜。盐产于沿海，青岛、日照为主要产盐区。工业有相当基础，能源、原材料工业优势明显。工业门类齐全，形成了济南、青岛、淄博、潍坊、烟台、枣庄等工业中心，产生了许多知名企业和一大批名牌产品。淄博的料器、临淄的青州台布花边、潍坊的年画、栖霞的唐绸等都是本省著名的手工艺品。

本省交通便利，已形成以济南为中心的、以铁路为骨干的四通八达的运输网，京沪铁路纵贯西部、胶济铁路横穿中部，两线在济南相交，构成了交通大动脉；蓝烟铁路连接了烟台、青岛两大港口，还有石德、兖石、新兖铁路等。公路网密度大，分布比较均匀，现有济青、京沪（过境）、环胶州湾等高等级公路骨干线路，及104、105、204、205、206、308、310、327国道。沿海有20多处港口，青岛、烟台、威海、龙口、日照等港口已对外开放，青岛港是我国重要的国际港口之一。航空以济南为中心，青岛、烟台等地也有航班达北京、上海等大中城市。
























山东是孔孟之乡，风景名胜和文物古迹众多，国家重点风景名胜区有泰山、青岛崂山、博山、胶东半岛海滨、青州等，有曲阜孔庙、刘公岛甲午战争纪念地、齐国故城、城子崖遗址等全国重点文物保护单位。泰山被联合国教科文组织列为世界自然和文化遗产，孔府、孔庙和孔林被列为世界文化遗产。青岛、烟台、威海等海滨是避暑胜地。曲阜、济南、青岛、邹城、聊城、临淄为国家历史文化名城。

图 例

总 图

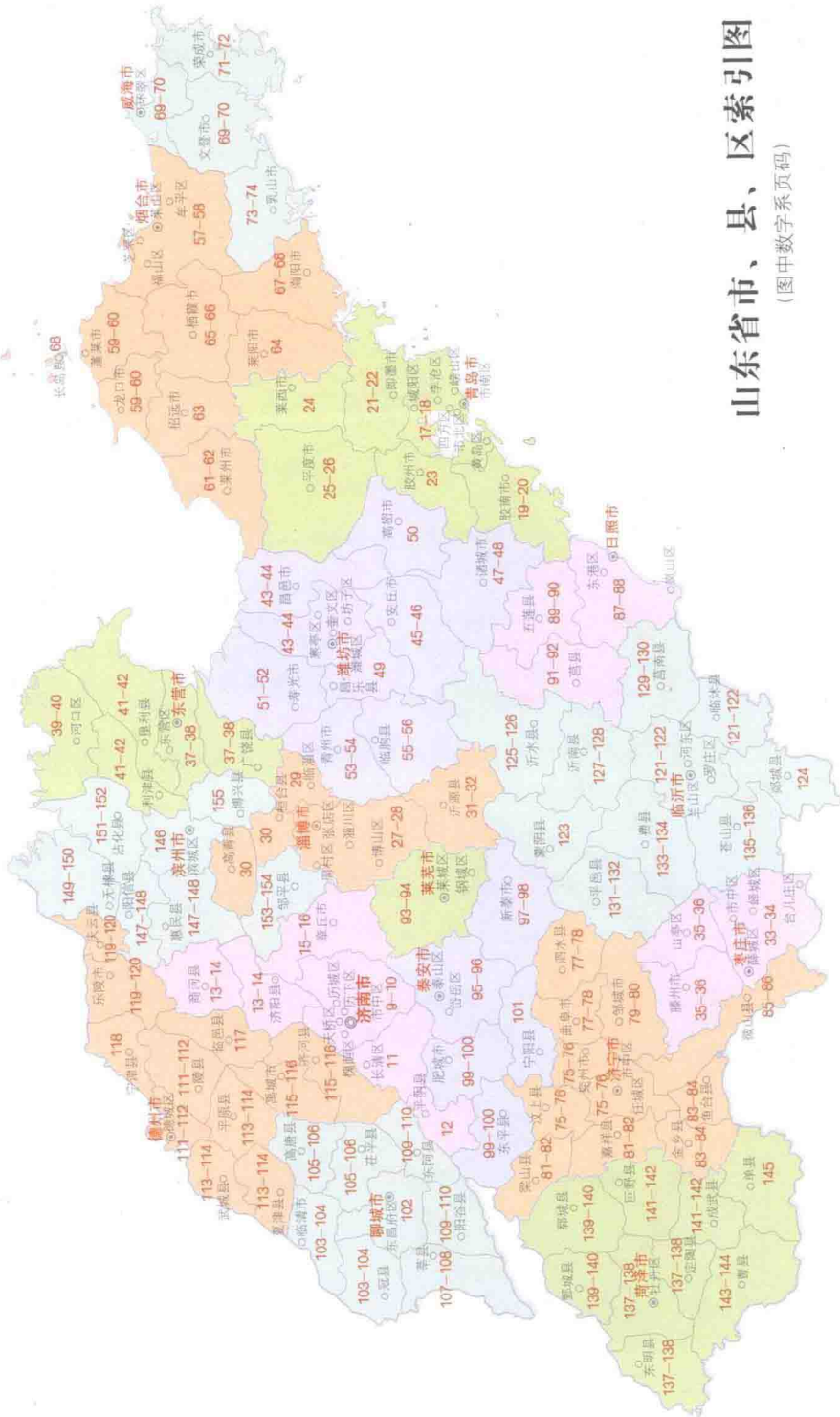
- | | | | | |
|-----------|--|-----|--|-------|
| ◎ 省级行政中心 |  未定省界 | 省级界 |  未成 | 高等级公路 |
| ◎ 地级市行政中心 |  | 地级界 |  | 国道及编号 |
| ◎ 县级行政中心 |  | 县级界 |  | 省道 |
| ○ 村镇 |  | 铁路 | | |

市、县图

- | | | | | | |
|---|----------|---|-------------------|---|-----------|
|  | 省级行政中心 |  | 铁路 |  | 世界遗产 |
|  | 地级市行政中心 |  | 未成 高等级公路 |  | 国家重点风景名胜区 |
|  | 县级行政中心 |  | 110 国道及编号 |  | 国家级自然保护区 |
|  | 乡、镇级行政中心 |  | 省道 |  | 国家森林公园 |
| ○ 村庄 | |  | 县乡道 |  | 其它景点 |
|  | 未定省界 省级界 |  | 常年河、时令河、
水库、渠道 |  | 机场 |
|  | 地级界 |  | 常年湖、时令湖 |  | 港口 |
|  | 县级界 | | |  | 山峰 |
| | | | |  | 灯塔 |

城 市 图

- | | | | | | |
|---|-------|---|-------|---|--------|
|  | 街区 |  | 宾馆、饭店 |  | 其他政府机关 |
|  | 绿地 |  | 银行、保险 |  | 体育馆 |
|  | 高速公路 |  | 邮政、电信 |  | 体育场 |
|  | 铁路及车站 |  | 博物馆 |  | 影剧院 |
|  | 堤坝 |  | 图书馆 |  | 汽车站 |
|  | ★ 省政府 |  | 学校 |  | ★ 旅游景点 |
|  | ★ 市政府 |  | 医院 |  | • 其他 |
|  | ★ 区政府 |  | 工厂 |  | ▲ 山峰 |
| ○ 乡、镇、街道办事处 | | | | | |



山东省市、县、区索引图

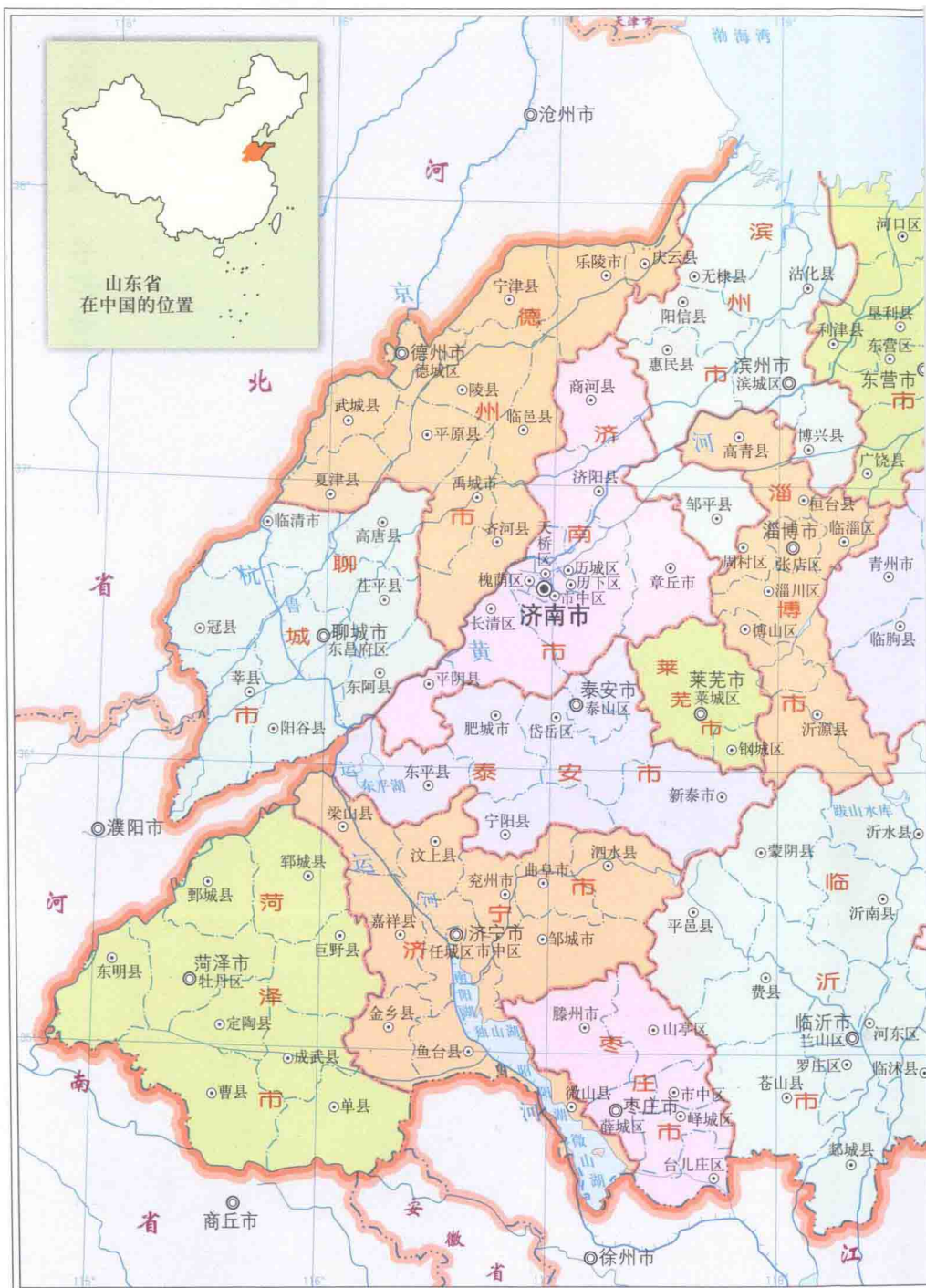
(图中数字系页码)

山东省概况	山东省政区	1-2
	山东省交通	3-4
	山东省旅游	5-6
	山东省地形	7-8
济南市	市中区 天桥区 历下区 槐荫区 历城区	9-10
	长清区 平阴县	11-12
	商河县 济阳县	13-14
	章丘市	15-16
青岛市	市南区 市北区 四方区	
	李沧区 崂山区 城阳区 黄岛区	17-18
	胶南市	19-20
	即墨市	21-22
	胶州市 莱西市	23-24
	平度市	25-26
淄博市	张店区 周村区 淄川区 博山区	27-28
	临淄区 高青县 桓台县	29-30
	沂源县	31-32
枣庄市	市中区 薛城区 峄城区 台儿庄区	33-34
	滕州市 山亭区	35-36
东营市	东营区 广饶县	37-38
	河口区	39-40
	利津县 垦利县	41-42
潍坊市	潍城区 奎文区 坊子区	
	寒亭区 昌邑市	43-44
	安丘市	45-46
	诸城市	47-48
	昌乐县 高密市	49-50
	寿光市	51-52
	青州市	53-54
	临朐县	55-56

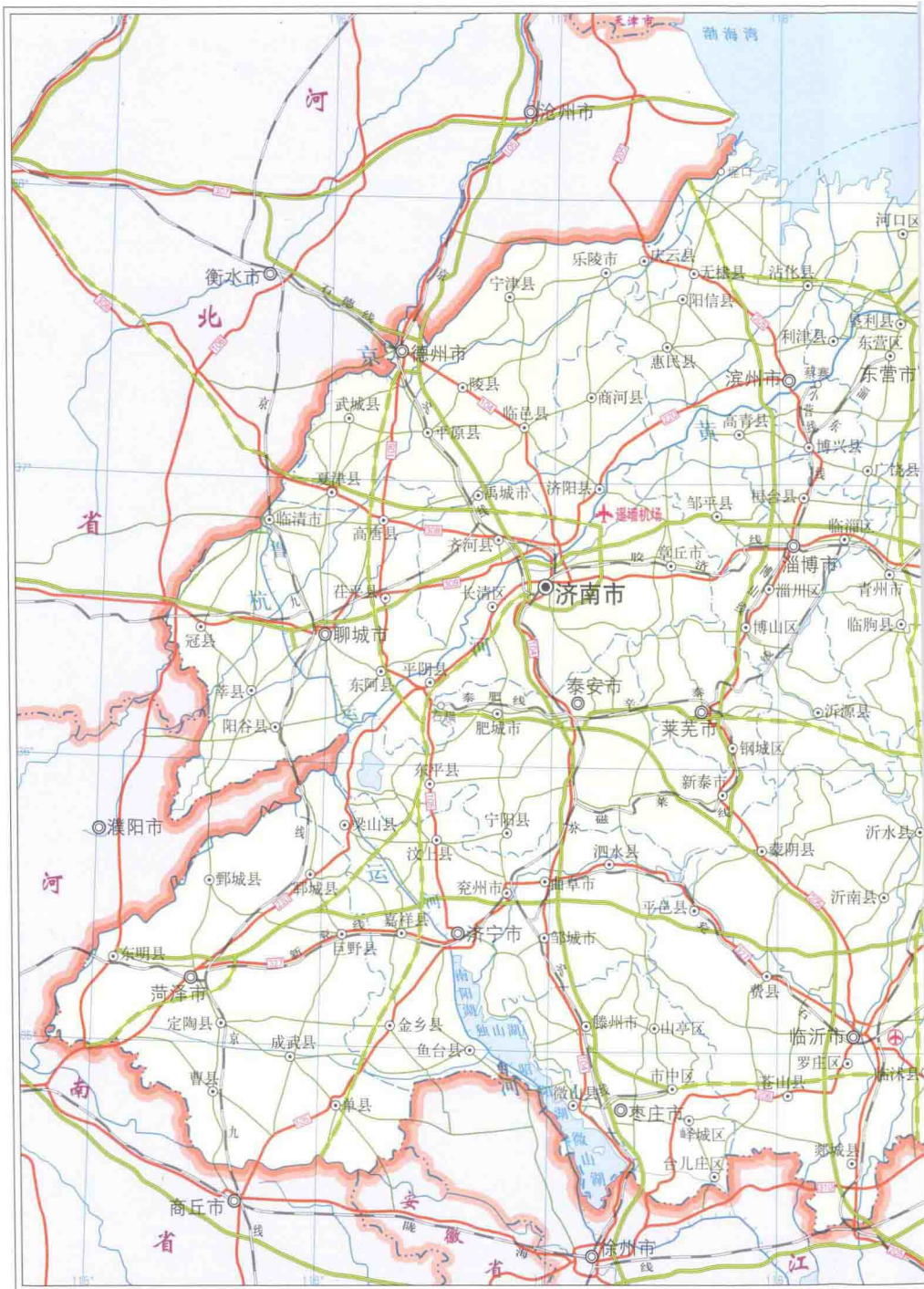
烟台市	芝罘区 福山区 莱山区 牟平区	57-58
	龙口市 蓬莱市	59-60
	莱州市	61-62
	招远市 莱阳市	63-64
	栖霞市	65-66
	海阳市 长岛县	67-68
威海市	环翠区 文登市	69-70
	荣成市	71-72
	乳山市	73-74
济宁市	市中区 任城区 兖州市 汶上县	75-76
	曲阜市 泗水县	77-78
	邹城市	79-80
	梁山县 嘉祥县	81-82
	金乡县 鱼台县	83-84
	微山县	85-86
日照市	东港区 岚山区	87-88
	五莲县	89-90
	莒县	91-92
莱芜市	莱城区 钢城区	93-94
泰安市	泰山区 岱岳区	95-96
	新泰市	97-98
	肥城市 东平县	99-100
	宁阳县	101
聊城市	东昌府区	102
	临清市 冠县	103-104
	高唐县 茌平县	105-106
	莘县	107-108
	东阿县 阳谷县	109-110
德州市	德城区 陵县	111-112
	武城县 平原县 夏津县	113-114

	禹城市 齐河县	115-116
	临邑县 宁津县	117-118
	乐陵市 庆云县	119-120
临沂市	兰山区 河东区 罗庄区 临沭县	121-122
	蒙阴县 郯城县	123-124
	沂水县	125-126
	沂南县	127-128
	莒南县	129-130
	平邑县	131-132
	费县	133-134
	苍山县	135-136
菏泽市	牡丹区 东明县 定陶县	137-138
	鄄城县 郓城县	139-140
	巨野县 成武县	141-142
	曹县	143-144
	单县	145
滨州市	滨城区	146
	阳信县 惠民县	147-148
	无棣县	149-150
	沾化县	151-152
	邹平县	153-154
	博兴县	155
	山东省行政区划表	156
城区图	济南城区	157-158
	青岛城区 淄博城区 枣庄城区 东营城区	159-160
	潍坊城区 烟台城区 威海城区 济宁城区	161-162
	日照城区 莱芜城区 泰安城区 聊城城区	163-164
	滨州城区 德州城区 菏泽城区 临沂城区	165-166

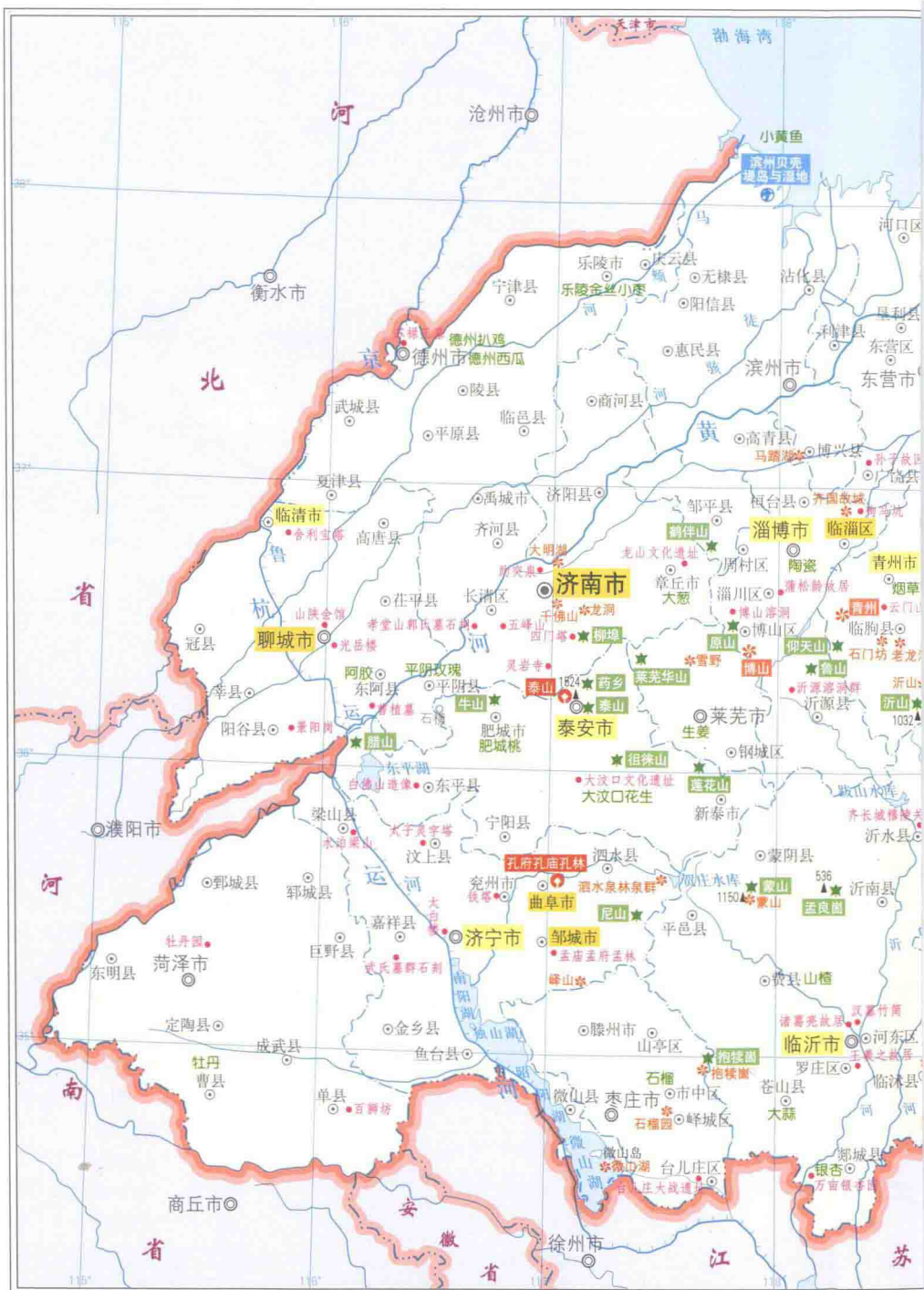
1 山东省政区



3 山东省交通



5 山东省旅游





比例尺：1：2 700 000

7 山东省地形

