



地图出版社

中国·北京

160162

中华人民共和国  
地图集

地图出版社

中国·北京

中华人民共和国地图集  
(精装本)

\*\*\*

地图出版社编制出版  
地图印刷厂印刷  
新华书店北京发行所发行

---

787 × 1092      1/8      36 印张  
1979年12月第1版 1979年12月第1次印刷  
印数：00001—10000

---

统一书号：12014·1015 定价：78 元

\*\*\*

本图上中国国界线系按照我社1971年出版的《中华人民共和国地图》绘制。  
本图行政区划资料截止期1979年12月。

# 前 言

我们伟大的祖国——中华人民共和国成立已经三十年了，随着社会主义现代化建设和科学文化事业的不断发展，以及国际交往的日益增多，国内外广大读者都迫切需要一本比较详细的中国地图集。《中华人民共和国地图集》就是适应新形势的需要而编制的。

本图集是一本比较全面地介绍我国地理面貌和经济建设成就的综合性参考地图集。它是建国以来公开出版的一本内容较多，图文并茂的地图集。主要供国内经济建设、科学技术、文化教育等部门的广大干部，以及海外侨胞、国外读者参考使用。

本图集编辑准备工作始于一九七四年初，在图集设计和制图方面，吸取了建国以来编制有关图集的经验，并作了一些新的尝试。

本图集由专题图（三十幅）、省（区）图（三十一幅）、城市图（十四幅计四十二个城市）等三个图组及文字说明、地名索引（另册发行）五个部分组成。地图集选取地名约三万多个。文字说明总计十多万字。行政区划资料截止于一九七九年底。

地图投影：专题图组中“中国在世界上的位置”采用等差分纬线多圆锥投影，“中国政区”采用等积斜方位投影，其余各幅均为等积圆锥投影。省（区）图组采用分带的边纬线与中央纬线变形绝对值相等的等角圆锥投影。

本图集在编制过程中，得到了国家有关业务部门、科研单位和全国各省（区）的大力支持和帮助，并得到许多专家和专业工作者的通力合作和协助，在此我们谨致以衷心的感谢。

客观形势在不断发展，由于我们水平所限，加之图集的编制时间较长，虽经反复校核，错误和不妥之处仍属难免，敬希读者批评指正。

地图出版社编辑部

一九七九年十二月

# 目 录

## 专 题 图

1	中国在世界上的位置 .....	1:75 000 000
2	中国政区 .....	1:18 000 000
3	中国人口 .....	1:14 000 000
4	中国民族 .....	1:14 000 000
5	中国地形 .....	1:14 000 000
6	中国地质 .....	1:14 000 000
7	中国主要构造体系 .....	1:14 000 000
8	中国强地震震中分布和主要地震带 .....	1:14 000 000
9	中国地貌 .....	1:14 000 000
10	中国气候 (一)	
	年太阳总辐射量 .....	1:40 000 000
	年日照时数 .....	1:40 000 000
	一月海平面气压和盛行风向频率 .....	1:40 000 000
	七月海平面气压和盛行风向频率 .....	1:40 000 000
	一月平均气温 .....	1:40 000 000
	七月平均气温 .....	1:40 000 000
	一月降水量 .....	1:40 000 000
	七月降水量 .....	1:40 000 000
11	中国气候 (二)	
	年平均气温 .....	1:20 000 000
	年降水量 .....	1:20 000 000
12	中国气候 (三)	
	气候区划 .....	1:14 000 000
13	中国水系流域 .....	1:14 000 000
14	中国土壤 .....	1:14 000 000
15	中国植被 .....	1:14 000 000
16	中国主要经济动物	
	鸟类 (1) .....	1:40 000 000
	鸟类 (2) .....	1:40 000 000
	鸟类 (3) .....	1:40 000 000
	两栖爬行类 .....	1:40 000 000
	兽类 (1) .....	1:40 000 000
	兽类 (2) .....	1:40 000 000
	兽类 (3) .....	1:40 000 000
	兽类 (4) .....	1:40 000 000
17	中国农作物组合类型 .....	1:14 000 000

18	中国农作物分布 (一)	
	水稻 .....	1:40 000 000
	小麦 .....	1:40 000 000
	玉米 .....	1:40 000 000
	高粱 .....	1:40 000 000
	薯类 .....	1:40 000 000
	谷子 .....	1:40 000 000
	大豆 .....	1:40 000 000
	花生 .....	1:40 000 000
19	中国农作物分布 (二)	
	油菜 .....	1:40 000 000
	芝麻 .....	1:40 000 000
	棉花 .....	1:40 000 000
	麻类 .....	1:40 000 000
	蚕茧 .....	1:40 000 000
	甘蔗 甜菜 .....	1:40 000 000
	茶叶 .....	1:40 000 000
	烤烟 .....	1:40 000 000
20	中国森林 .....	1:14 000 000
21	中国畜牧业和渔业 .....	1:14 000 000
22	中国土特产 .....	1:14 000 000
23	中国矿产 .....	1:14 000 000
24	中国工业 (一) .....	1:14 000 000
25	中国工业 (二) .....	1:14 000 000
26	中国工艺美术 .....	1:14 000 000
27	中国交通 (一) .....	1:14 000 000
28	中国交通 (二) .....	1:14 000 000
29	中国主要革命遗址及文化古迹 .....	1:14 000 000
30	中国主要考古遗迹 .....	1:14 000 000
	<b>省        区        图</b>	
31	北京市 .....	1:600 000
32	上海市 .....	1:600 000
33	天津市 .....	1:600 000
34	河北省 .....	1:1 750 000
35	山西省 .....	1:1 750 000
36	内蒙古自治区 .....	1:5 000 000
37	辽宁省 .....	1:1 750 000
38	吉林省 .....	1:2 000 000
39	黑龙江省 .....	1:3 000 000
40	陕西省 .....	1:2 000 000

41	甘肃省 .....	1:3 500 000
42	宁夏回族自治区 .....	1:1 250 000
43	青海省 .....	1:3 500 000
44	新疆维吾尔自治区 .....	1:5 500 000
45	山东省 .....	1:1 750 000
46	江苏省 .....	1:1 750 000
47	安徽省 .....	1:1 750 000
48	浙江省 .....	1:1 750 000
49	江西省 .....	1:1 750 000
50	福建省 .....	1:1 750 000
51	台湾省 .....	1:1 750 000
52	河南省 .....	1:1 750 000
53	湖北省 .....	1:1 750 000
54	湖南省 .....	1:1 750 000
55	广东省 (一) .....	1:2 500 000
56	广东省 (二) .....	1:8 500 000
57	广西壮族自治区 .....	1:2 000 000
58	四川省 .....	1:3 000 000
59	贵州省 .....	1:1 750 000
60	云南省 .....	1:3 000 000
61	西藏自治区 .....	1:4 500 000

城 市 图

62	北京
63	上海
64	天津 石家庄 秦皇岛
65	太原 呼和浩特 沈阳 鞍山
66	抚顺 大连 长春
67	吉林 哈尔滨 西安 延安
68	兰州 银川 西宁 乌鲁木齐
69	济南 青岛 南京
70	无锡 苏州 杭州
71	合肥 南昌 福州 台北
72	郑州 洛阳 武汉
73	长沙 广州 南宁 桂林
74	成都 重庆
75	贵阳 昆明 拉萨

# 图 例

## 居 民 点



**北京市** 首都

◎ **平壤** 外国首都或首府



**杭州市** 直辖市、省、自治区人民政府驻地

**延安市** 自治州人民政府驻地，行政区、地区、盟行政公署驻地

◎ **遵义市** 市人民政府驻地 (外国主要城市同)

◎ **通县** 县级人民政府驻地

○ **长辛店** 镇、人民公社或村庄(外国一般城镇同)

## 交 通

铁路

公路

大道、隘口

运河

航海线

轮船通航起迄点

## 境 界

国界

未定国界

直辖市、省、自治区界  
 自治州、行政区、地区、盟、省辖市界

地区界

## 水 文 和 地 形

海岸线

水底沙洲、浅滩

珊瑚礁

常年河及瀑布

时令河、干涸河

伏流河

渠道

淡水湖、咸水湖

时令湖、干涸湖

水库及水坝

蓄洪区

井、坎儿井

泉、温泉

等高线、雪被及冰川

黄土沟

石灰岩溶洞、峰林

火山

沙漠、砾漠

风蚀残丘

沼泽、盐沼泽

山峰及高程(米)

高程点及高程(米)

湖面高度(米)

海深(米)

## 其 他

长城

文化古迹

## 城 市 图

街区及街道

公园或绿化地

村庄

铁路及车站

公路及桥梁

轮渡线

飞机场

体育场

纪念碑

塔

城墙





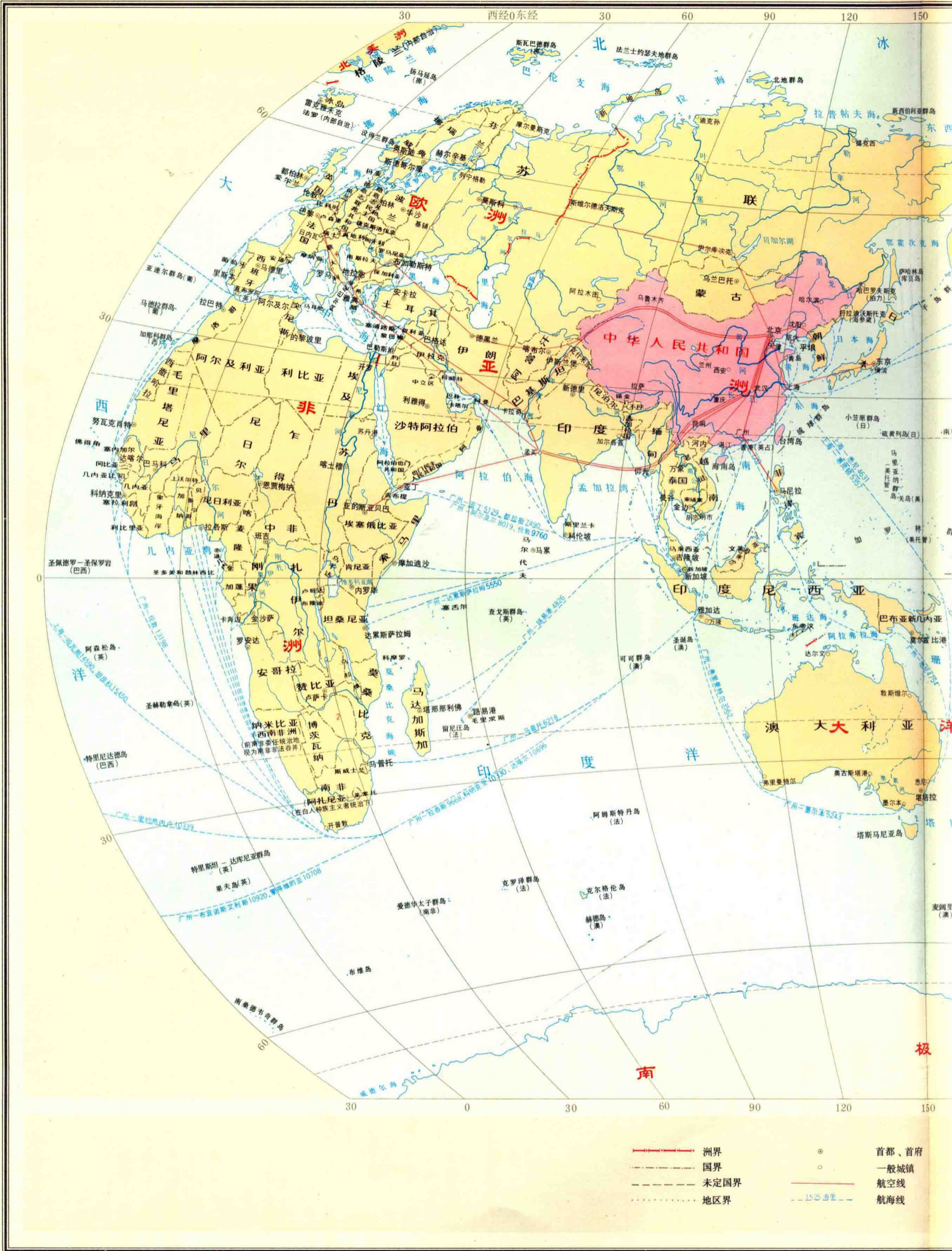
中华人民共和国地图集

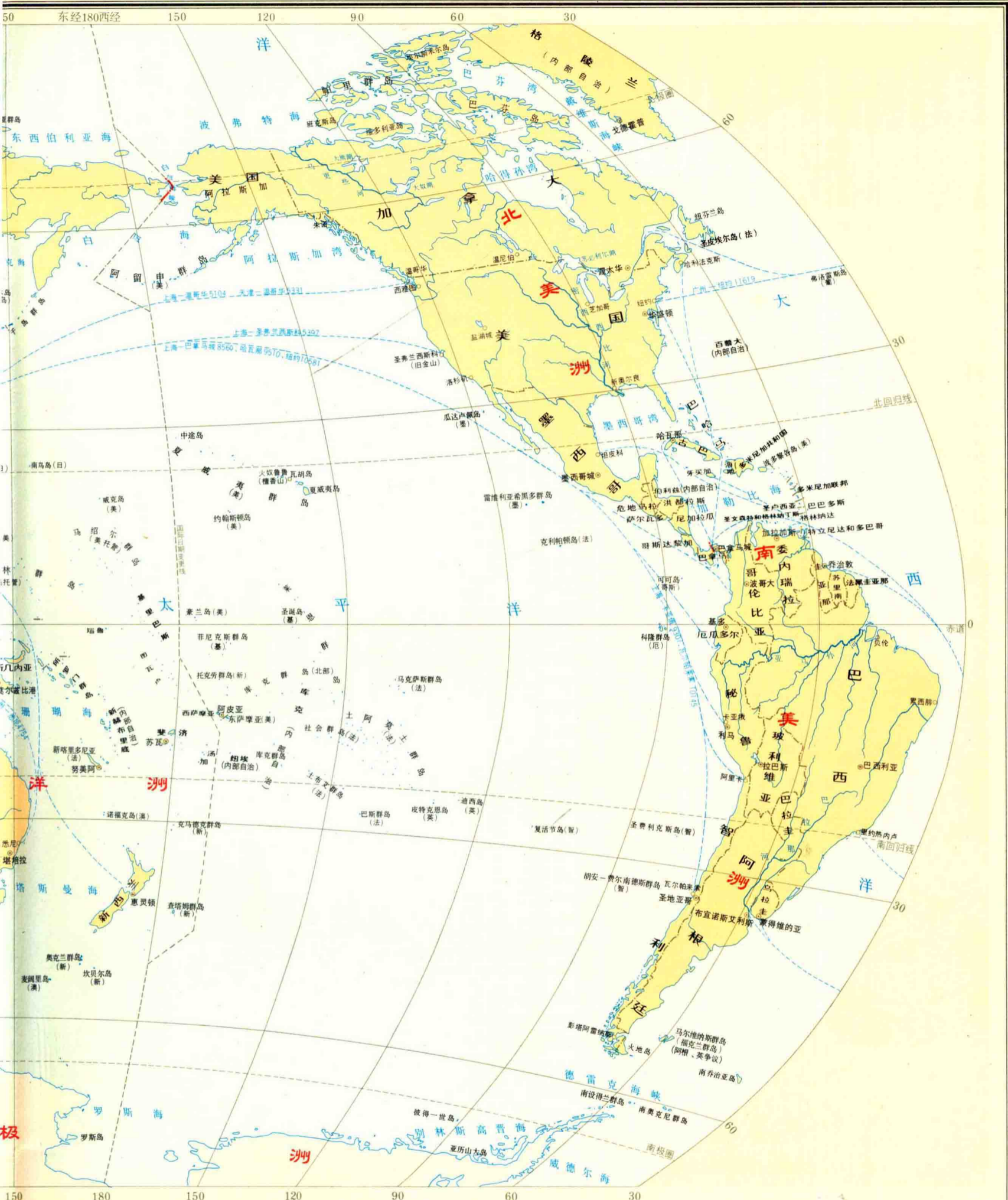
# 专题图

地图出版社 中国·北京

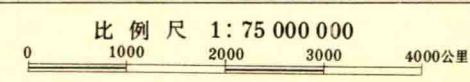
# 1 中国在世界上的位置

比例尺 1:75 000 000





- 政 1 阿拉伯联合酋长国
- 区 2 津巴布韦 (罗得西亚)
- 代 3 列支敦士登
- 号 4 圣马力诺



# 中国在世界上的位置

中国位于东半球，地处亚洲东部、太平洋的西岸。陆疆总长达2万多公里，自古通过商旅之路，沟通了远近各民族的友好往来；还有18000多公里的海岸线，提供了交通海外各民族的方便。到1979年底，中国同120个国家和地区建立了外交关系，同170多个国家有经济贸易关系，中国人民和世界各国人民的友好交往日益发展。

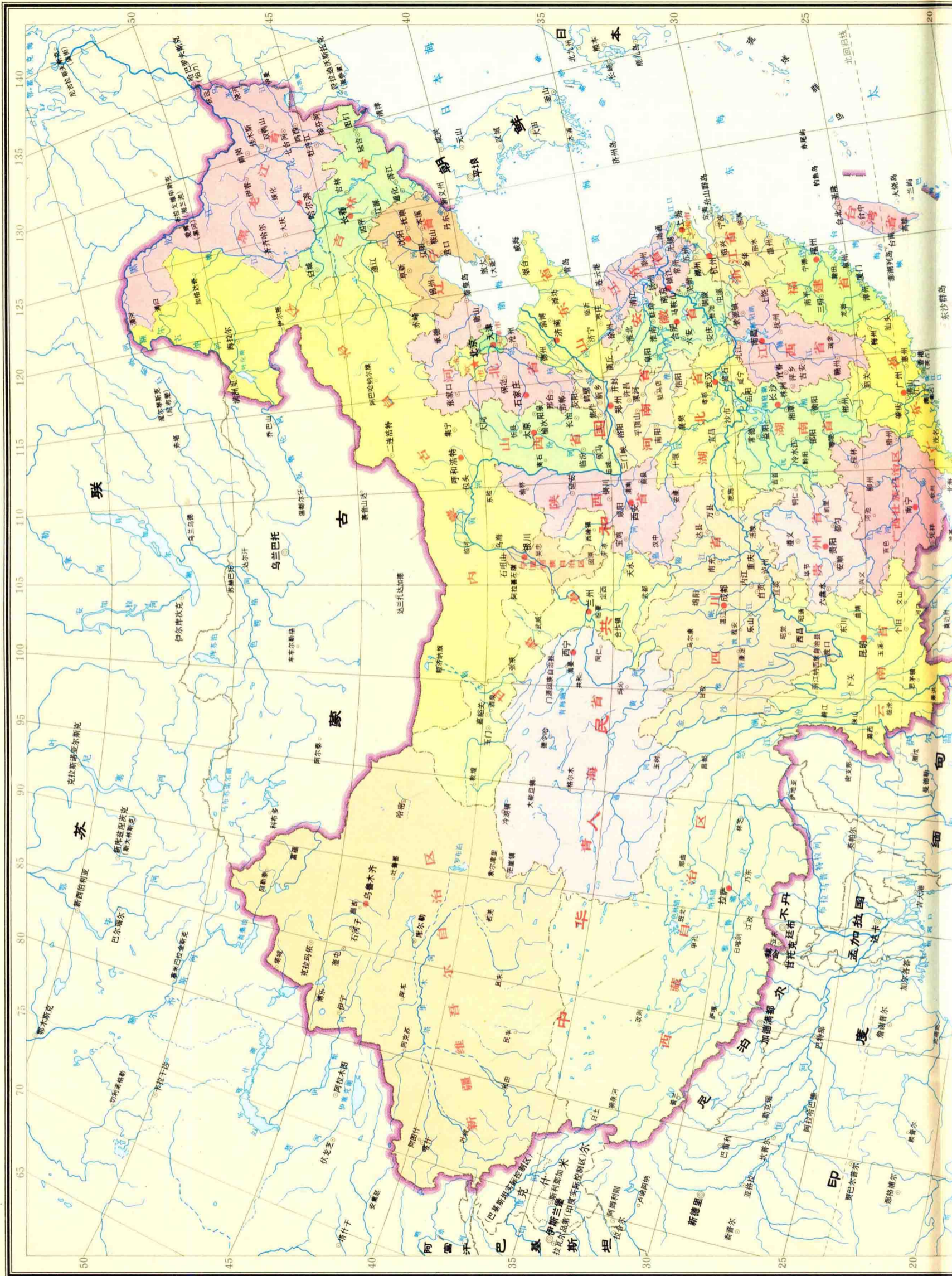
北京和一些外国主要城市间的大圆距、时差

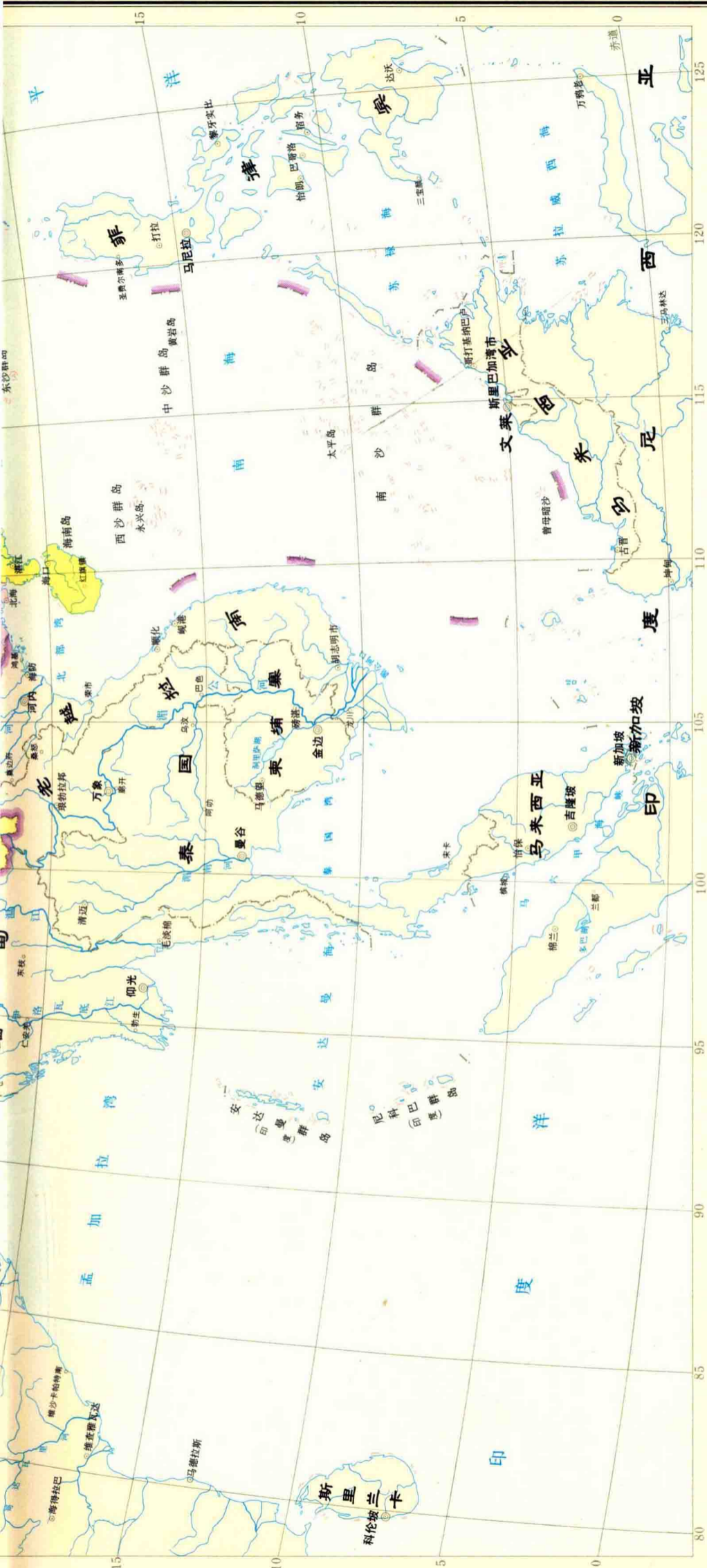
外国城市名	大圆距 (公里)	时差 (早+迟-)	外国城市名	大圆距 (公里)	时差 (早+迟-)	外国城市名	大圆距 (公里)	时差 (早+迟-)
乌兰巴托	1175	-1	卢森堡	7961	-7	布琼布拉	10002	-6
平壤	803	+1	伦敦	8147	-8	金沙萨	11266	-7
东京	2093	+1	巴黎	8221	-7	布拉柴维尔	11267	-7
河内	2331	-1	马德里	8793	-7	利伯维尔	11422	-7
万象	2776	-1	罗马	8130	-7	圣多美	11652	-8
金边	3347	-1	圣马力诺	7991	-7	卢萨卡	10948	-6
仰光	3232	-1:30	瓦莱塔	8415	-7	马普托	11339	-6
曼谷	3299	-1	贝尔格莱德	7416	-7	莫罗尼	9451	-5
吉隆坡	4349	-0:30	布加勒斯特	7066	-6	塔那那利佛	9669	-5
马尼拉	2849	0	索非亚	7359	-6	维多利亚	7941	-4
加德满都	3159	-2:20	地拉那	7681	-7	路易港	9048	-4
达卡	3030	-2	雅典	7622	-6	哈博罗内	11784	-6
新德里	3786	-2:30						
科伦坡	5168	-2:30	开罗	7548	-6	堪培拉	9005	+2
马累	5856	-3	突尼斯	8647	-7	惠灵顿	9238	+4
伊斯兰堡	3878	-3	阿尔及尔	9115	-8	莫尔兹比港	6335	+2
喀布尔	4180	-3:30	拉巴特	9948	-8	苏瓦	9092	+4
德黑兰	5607	-4:30	努瓦克肖特	11899	-8	阿皮亚	9498	-19
科威特	6224	-5	达喀尔	12299	-8	努库阿洛法	9798	+5
亚丁	7522	-5	班珠尔	12358	-8			
萨那	7417	-5	巴马科	11835	-8	渥太华	10451	-13
巴格达	6296	-5	瓦加杜古	11383	-8	华盛顿	11146	-13
大马士革	6939	-6	普腊亚	12647	-10	墨西哥城	12456	-14
贝鲁特	6979	-6	比绍	12439	-9	危地马拉	13339	-14
安曼	7059	-6	科纳克里	12506	-8	马那瓜	13770	-13
尼科西亚	7071	-6	弗里敦	12560	-8	巴拿马城	14338	-13
安卡拉	6837	-6	蒙罗维亚	12567	-8	拿骚	12649	-13
			阿克拉	11821	-8	哈瓦那	12739	-13
雷克雅未克	7885	-8	洛美	11663	-8	金斯敦(牙)	13431	-13
哥本哈根	7205	-7	波多诺伏	11524	-7	圣多明各	13492	-13
奥斯陆	7028	-7	尼亚美	11016	-7	圣乔治	14236	-12
斯德哥尔摩	6712	-7	拉各斯	11464	-7	西班牙港	14391	-12
赫尔辛基	6324	-6	雅温得	10995	-7	波哥大	14951	-13
莫斯科	5798	-5	马拉博	11229	-7	加拉加斯	14400	-12
华沙	6945	-7	恩贾梅纳	10096	-7	乔治敦(圭)	14797	-11:45
布拉格	7460	-7	班吉	10365	-7	帕拉马里博	14858	-11:30
布达佩斯	7342	-7	喀土穆	8395	-6	基多	15351	-13
柏林	7362	-7	亚的斯亚贝巴	8322	-5	利马	16650	-13
波恩	7828	-7	摩加迪沙	8254	-5	巴西利亚	16936	-11
维也纳	7467	-7	内罗毕	9219	-5	拉巴斯	17375	-12
伯尔尼	8080	-7	坎帕拉	9478	-5	圣地亚哥	19057	-12
阿姆斯特丹	7826	-7	达累斯萨拉姆	9415	-5	布宜诺斯艾利斯	19276	-11
布鲁塞尔	7967	-7	基加利	9840	-6	蒙得维的亚	19160	-11

## 2 中国政区

比例尺 1:18 000 000

# 中国政区






全国行政区划统计表 (截至1979年12月31日止)

行政区划	市		县		自治旗		自治旗		特山区		工农镇		合计
	地级	县级	地级	县级	地级	县级	地级	县级	地级	县级	地级	县级	
直辖市	3												
省	22												
自治区	5												
自治州													
行政区													
地区													
盟													
地级市		9		9		9		9					29
县级市		10		10		10		10					1
自治县		5		5		5		5					171
自治旗													8
自治旗													213
特山区													2002
工农镇													70
合计													53
													3
													2
													3
													3
													3
													1
													2137

图例

- ★ 我国首都
- 直辖市、省、自治区人民政府驻地
- 市 (外国重要城市同)
- 一般城镇 (外国一般城市同)
- ◎ 外国首都和首府



比例尺 1:18 000 000



# 中 国 政 区

中华人民共和国是工人阶级领导的以工农联盟为基础的无产阶级专政的社会主义国家。中国共产党是全中国人民的领导核心。最高国家权力机关是全国人民代表大会。最高国家行政机关是国务院。首都北京。

按照宪法规定，中国行政区域划分如下：（一）全国分为省、自治区、直辖市；（二）省、自治区分为自治州、县、自治县、市；（三）县、自治县分为人民公社、镇。直辖市和较大的市分为区、县。自治州分为县、自治县、市。自治区、自治州、自治县都是民族自治地方。《中华人民共和国地方各级人民代表大会和地方各级人民政府组织法》规定，省、自治区、直辖市、自治州、县、自治县、市、市辖区、镇设立人民代表大会和人民政府，人民公社设立人民代表大会和管理委员会，作为地方各级国家权力机关和行政机关。按规定的批准手续，省人民政府可以设立若干行政公署，县、自治县可以设立若干区公所，市辖区、不设区的市可以设立若干街道办事处，作为它的派出机构。

1979年底，全国共有北京、上海、天津3个直辖市，河北、山西、辽宁、吉林、黑龙江、陕西、甘肃、青海、山东、江苏、浙江、安徽、江西、福建、台湾、河南、湖北、湖南、广东、四川、贵州、云南22个省，内蒙古、宁夏、新疆、广西、西藏5个自治区。

全国共有29个自治州，171个地区、1个行政区、8个盟。213个市，2137个县级行政单位。

人民公社的人民代表大会和管理委员会是中国农村的基层政权组织，又是集体经济的领导机构。全国有5万多个人民公社。

省、自治区、直辖市的名称、简称、人民政府驻地表

名 称	简称	人民政府驻地	名 称	简称	人民政府驻地
北京市	京	北京	江苏省	苏	南京市
上海市	沪或申	上海	浙江省	浙	杭州市
天津市	津	天津	安徽省	皖	合肥市
河北省	冀	石家庄市	江西省	赣	南昌市
山西省	晋	太原市	福建省	闽	福州市
内蒙古自治区	内蒙古	呼和浩特市	台湾省	台	—
辽宁省	辽	沈阳市	河南省	豫	郑州市
吉林省	吉	长春市	湖北省	鄂	武汉市
黑龙江省	黑	哈尔滨市	湖南省	湘	长沙市
陕西省	陕或秦	西安市	广东省	粤	广州市
甘肃省	甘或陇	兰州市	广西壮族自治区	桂	南宁市
宁夏回族自治区	宁	银川市	四川省	川或蜀	成都市
青海省	青	西宁市	贵州省	贵或黔	贵阳市
新疆维吾尔自治区	新	乌鲁木齐市	云南省	云或滇	昆明市
山东省	鲁	济南市	西藏自治区	藏	拉萨市